

圖例 LEGEND

87 (14.8.20) 被拒絕的申請
REJECTED APPLICATION

87 (14.8.20) 會議日期
DATE OF MEETING

申請編號
APPLICATION NUMBER

界線只作識別用
BOUNDARY FOR IDENTIFICATION PURPOSE ONLY

本摘要圖於2025年11月4日擬備，
所根據的資料為於2019年1月8日
核准的分區計劃大綱編號S/H6/17
EXTRACT PLAN PREPARED ON 4.11.2025
BASED ON OUTLINE ZONING PLAN No.
S/H6/17 APPROVED ON 8.1.2019

位置圖 LOCATION PLAN

擬議分層住宅用途
(車輛通道和行人通道以作住宅發展)
香港銅鑼灣大坑道58號毗連內地段第6621號A分段
和第6621號餘段及延展地段的政府土地
PROPOSED FLAT USE
(VEHICULAR ACCESS AND PEDESTRIAN WALKWAY FOR RESIDENTIAL DEVELOPMENT)
GOVERNMENT LAND ADJOINING INLAND LOTS 6621 S.A AND 6621 RP AND EXT.,
58 TAI HANG ROAD, CAUSEWAY BAY, HONG KONG

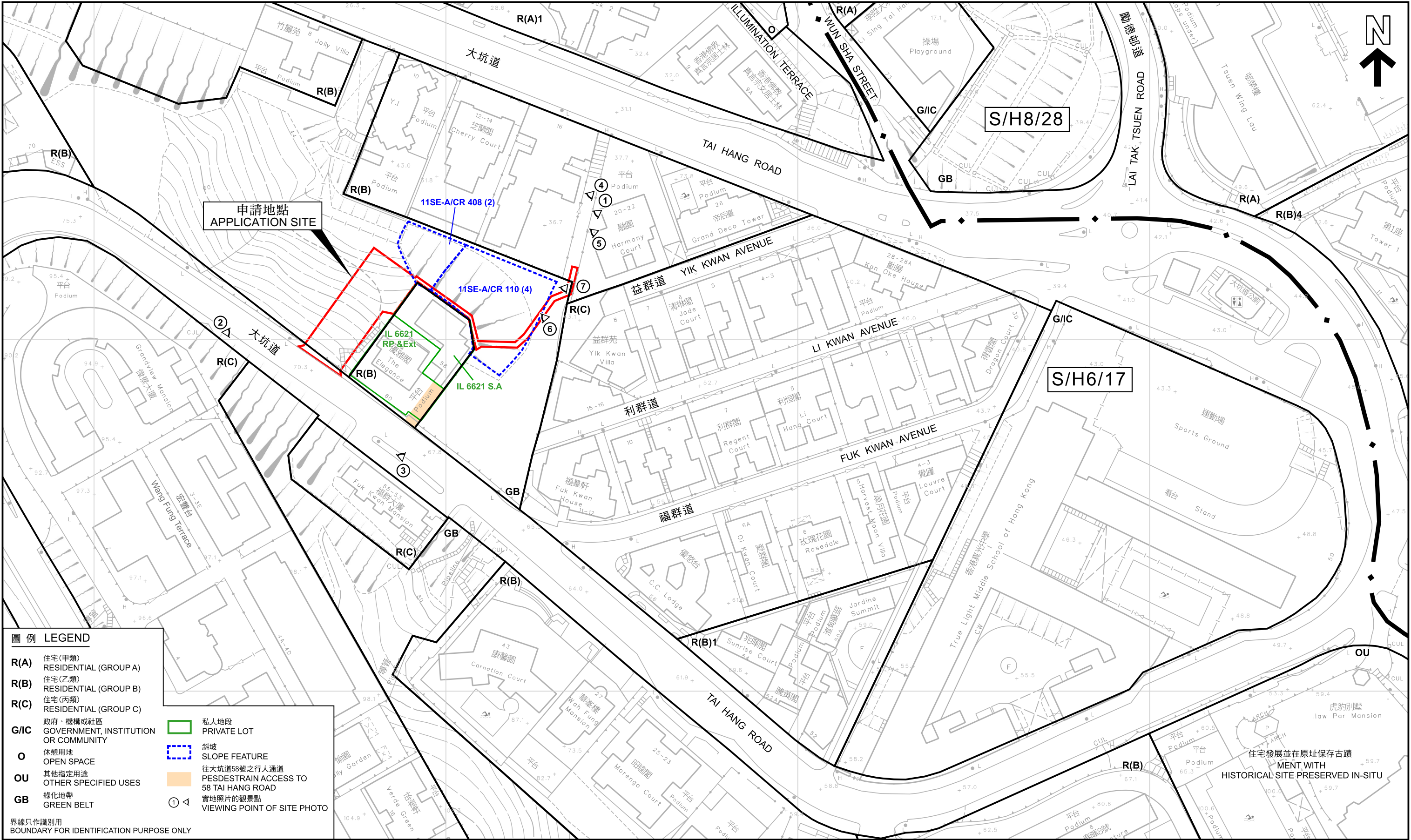
SCALE 1 : 5 000 比例尺

米 100 0 100 200 米
METRES

規劃署
Planning Department

參考編號
REFERENCE No.
A/H6/96

圖 PLAN
R - 1



平面圖 SITE PLAN

擬議分層住宅用途
(車輛通道和行人通道以作住宅發展)
香港銅鑼灣大坑道58號毗連內地段第6621號A分段
和第6621號餘段及延展地段的政府土地
PROPOSED FLAT USE
GOVERNMENT LAND ADJOINING INLAND LOTS 6621 S.A AND 6621 RP AND EXT.,
58 TAI HANG ROAD, CAUSEWAY BAY, HONG KONG

SCALE 1:1 000 比例尺



規劃署
Planning Department

參考編號
REFERENCE No.
A/H6/96

圖 PLAN
R - 2



界線只作識別用
BOUNDARY FOR IDENTIFICATION PURPOSE ONLY

航攝照片 AERIAL PHOTO

本摘要圖於2025年11月18日擬備，
所根據的資料為地政總署於2025年3月22日
拍得的航攝照片編號 E255891C
EXTRACT PLAN PREPARED ON 18.11.2025
BASED ON AERIAL PHOTO No. E255891C
TAKEN ON 22.3.2025 BY LANDS DEPARTMENT

擬議分層住宅用途
(車輛通道和行人通道以作住宅發展)
香港銅鑼灣大坑道58號毗連內地段第6621號A分段
和第6621號餘段及延展地段的政府土地
PROPOSED FLAT USE
(VEHICULAR ACCESS AND PEDESTRIAN WALKWAY FOR RESIDENTIAL DEVELOPMENT)
GOVERNMENT LAND ADJOINING INLAND LOTS 6621 S.A AND 6621 RP AND EXT.,
58 TAI HANG ROAD, CAUSEWAY BAY, HONG KONG



規劃署
Planning Department

參考編號
REFERENCE No.
A/H6/96

圖 PLAN
R - 3



界線只作識別用
BOUNDARY FOR IDENTIFICATION PURPOSE ONLY

實地照片 SITE PHOTO

本圖於2025年11月18日擬備，
所根據的資料為攝於2025年10月17日
的實地照片
PLAN PREPARED ON 18.11.2025
BASED ON SITE PHOTO
TAKEN ON 17.10.2025


擬議分層住宅用途
(車輛通道和行人通道以作住宅發展)
香港銅鑼灣大坑道58號毗連內地段第6621號A分段
和第6621號餘段及延展地段的政府土地
PROPOSED FLAT USE
(VEHICULAR ACCESS AND PEDESTRIAN WALKWAY FOR RESIDENTIAL DEVELOPMENT)
GOVERNMENT LAND ADJOINING INLAND LOTS 6621 S.A AND 6621 RP AND EXT.,
58 TAI HANG ROAD, CAUSEWAY BAY, HONG KONG



規劃署
Planning Department

參考編號
REFERENCE No.
A/H6/96

圖 PLAN
R - 4



界線只作識別用
BOUNDARY FOR IDENTIFICATION PURPOSE ONLY

實地照片 SITE PHOTOS

本圖於2025年11月18日擬備，
所根據的資料為攝於2025年10月17日
的實地照片
PLAN PREPARED ON 18.11.2025
BASED ON SITE PHOTOS
TAKEN ON 17.10.2025


擬議分層住宅用途
(車輛通道和行人通道以作住宅發展)
香港銅鑼灣大坑道58號毗連內地段第6621號A分段
和第6621號餘段及延展地段的政府土地
PROPOSED FLAT USE
(VEHICULAR ACCESS AND PEDESTRIAN WALKWAY FOR RESIDENTIAL DEVELOPMENT)
GOVERNMENT LAND ADJOINING INLAND LOTS 6621 S.A AND 6621 RP AND EXT.,
58 TAI HANG ROAD, CAUSEWAY BAY, HONG KONG



規劃署
Planning Department

參考編號
REFERENCE No.
A/H6/96

圖 PLAN
R - 5



界線只作識別用
BOUNDARY FOR IDENTIFICATION PURPOSE ONLY

實地照片 SITE PHOTOS

擬議分層住宅用途
(車輛通道和行人通道以作住宅發展)
香港銅鑼灣大坑道58號毗連內地段第6621號A分段
和第6621號餘段及延展地段的政府土地
PROPOSED FLAT USE
(VEHICULAR ACCESS AND PEDESTRIAN WALKWAY FOR RESIDENTIAL DEVELOPMENT)
GOVERNMENT LAND ADJOINING INLAND LOTS 6621 S.A AND 6621 RP AND EXT.,
58 TAI HANG ROAD, CAUSEWAY BAY, HONG KONG

本圖於2025年11月17日擬備，
所根據的資料為攝於2025年10月17日
的實地照片
PLAN PREPARED ON 17.11.2025
BASED ON SITE PHOTOS
TAKEN ON 17.10.2025



規劃署
Planning Department

參考編號
REFERENCE No.
A/H6/96

圖 PLAN
R - 6



界線只作識別用
BOUNDARY FOR IDENTIFICATION PURPOSE ONLY

實地照片 SITE PHOTOS

本圖於2025年11月17日擬備，
所根據的資料為攝於2025年10月17日
的實地照片
PLAN PREPARED ON 17.11.2025
BASED ON SITE PHOTOS
TAKEN ON 17.10.2025

擬議分層住宅用途
(車輛通道和行人通道以作住宅發展)
香港銅鑼灣大坑道58號毗連內地段第6621號A分段
和第6621號餘段及延展地段的政府土地
PROPOSED FLAT USE
(VEHICULAR ACCESS AND PEDESTRIAN WALKWAY FOR RESIDENTIAL DEVELOPMENT)
GOVERNMENT LAND ADJOINING INLAND LOTS 6621 S.A AND 6621 RP AND EXT.,
58 TAI HANG ROAD, CAUSEWAY BAY, HONG KONG



規劃署
Planning Department

參考編號
REFERENCE No.
A/H6/96

圖 PLAN
R - 7