

參考編號  
REFERENCE No.

A/NE-KLH/659

繪圖 DRAWING A-2

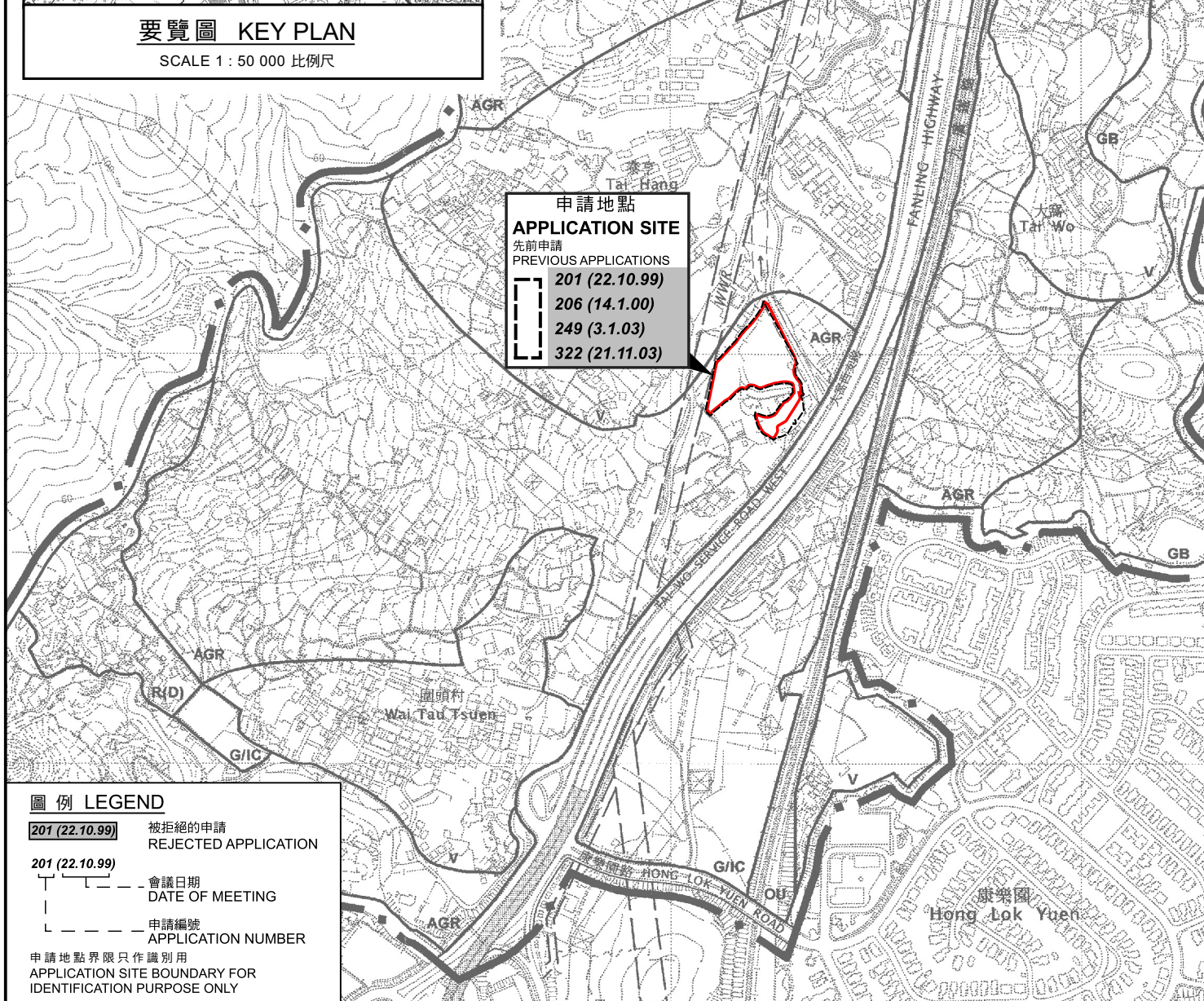
(來源：申請人建議書)  
(SOURCE: APPLICANT'S SUBMISSION PLAN)





### 要覽圖 KEY PLAN

SCALE 1 : 50 000 比例尺



#### 申請地點

#### APPLICATION SITE

先前申請  
PREVIOUS APPLICATIONS

201 (22.10.99)  
206 (14.1.00)  
249 (3.1.03)  
322 (21.11.03)

#### 圖例 LEGEND

**201 (22.10.99)** 被拒絕的申請  
REJECTED APPLICATION

**201 (22.10.99)** 會議日期  
DATE OF MEETING

申請編號  
APPLICATION NUMBER

申請地點界限只作識別用  
APPLICATION SITE BOUNDARY FOR  
IDENTIFICATION PURPOSE ONLY

### 位置圖 LOCATION PLAN

擬議臨時公眾停車場  
連附屬電動車充電設施及相關的填土工程（為期3年）  
新界大埔泰亨村丈量約份第7約多個地段

PROPOSED TEMPORARY PUBLIC VEHICLE PARK  
WITH ANCILLARY ELECTRIC VEHICLE CHARGING FACILITIES  
AND ASSOCIATED FILLING OF LAND FOR A PERIOD OF 3 YEARS  
VARIOUS LOTS IN D.D. 7, TAI HANG VILLAGE, TAI PO, NEW TERRITORIES

米 100 0 100 200 300 米  
METRES SCALE 1 : 7 500 比例尺



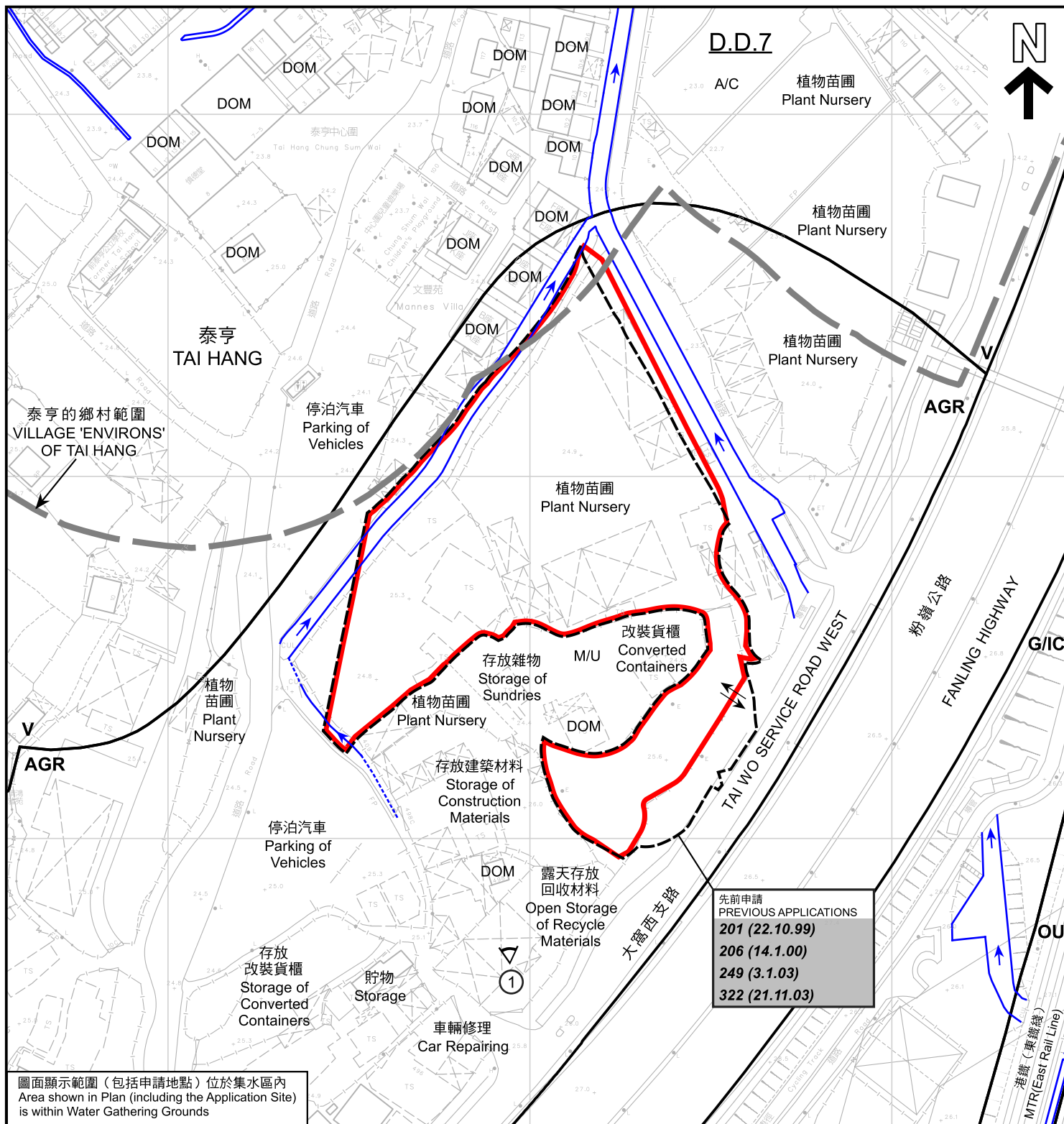
規劃署  
Planning Department

參考編號  
REFERENCE No.  
A/NE-KLH/659

圖 PLAN  
A-1

本摘要圖於2025年12月15日擬備，  
所根據的資料為於2006年10月17日  
核准的分區計劃大綱圖編號S/NE-KLH/11  
EXTRACT PLAN PREPARED ON 15.12.2025  
BASED ON OUTLINE ZONING PLAN  
No. S/NE-KLH/11 APPROVED ON 17.10.2006





圖面顯示範圍（包括申請地點）位於集水區內  
Area shown in Plan (including the Application Site)  
is within Water Gathering Grounds

#### 圖例 LEGEND

- 申請地點（界線只作識別用）**  
APPLICATION SITE  
(BOUNDARY FOR IDENTIFICATION  
PURPOSE ONLY)
- V**  
鄉村式發展  
VILLAGE TYPE DEVELOPMENT
- G/IC**  
政府、機構或社區  
GOVERNMENT, INSTITUTION  
OR COMMUNITY

- OU** 其他指定用途  
OTHER SPECIFIED USES
- AGR** 農業  
AGRICULTURE
- A/C** 常耕農地  
ACTIVE AGRICULTURAL LAND
- DOM** 住用構築物  
DOMESTIC STRUCTURE
- M/U** 荒地  
UNUSED LAND

- 入口/出口  
INGRESS / EGRESS
- 河道  
STREAM COURSE
- 實地照片的觀景點  
VIEWING POINT OF SITE PHOTO

- 201 (22.10.99)** 被拒絕的申請  
REJECTED APPLICATION
- 201 (22.10.99)** 會議日期  
DATE OF MEETING
- 申請編號  
APPLICATION NUMBER

#### 註釋 Notes :

2025年12月12日勘測的土地用途  
Land uses shown on this plan are in accordance with the land use survey  
conducted by the Planning Department on 12.12.2025

#### 平面圖 SITE PLAN

本摘要圖於2025年12月15日擬備，  
所根據的資料為測量圖編號  
3-SW-23A及C  
EXTRACT PLAN PREPARED ON 15.12.2025  
BASED ON SURVEY SHEETS No.  
3-SW-23A & C

擬議臨時公眾停車場  
連附屬電動車充電設施及相關的填土工程（為期3年）  
新界大埔泰亨村丈量約份第7約多個地段  
PROPOSED TEMPORARY PUBLIC VEHICLE PARK  
WITH ANCILLARY ELECTRIC VEHICLE CHARGING FACILITIES  
AND ASSOCIATED FILLING OF LAND FOR A PERIOD OF 3 YEARS  
VARIOUS LOTS IN D.D. 7, TAI HANG VILLAGE, TAI PO, NEW TERRITORIES

SCALE 1:1 500 比例尺  
米 25 0 25 50 米  
METRES



規劃署  
Planning Department

參考編號  
REFERENCE No.  
A/NE-KLH/659

圖 PLAN  
A-2





圖例 LEGEND

 申請地點（界線只作識別用）  
APPLICATION SITE  
(BOUNDARY FOR IDENTIFICATION  
PURPOSE ONLY)

本摘要圖於2025年12月15日擬備，  
所根據的資料為地政總署  
於TDOP系列的正射影像圖  
EXTRACT PLAN PREPARED ON 15.12.2025  
BASED ON ORTHOPHOTO IN TDOP SERIES  
BY LANDS DEPARTMENT

航攝照片 AERIAL PHOTO

擬議臨時公眾停車場  
連附屬電動車充電設施及相關的填土工程（為期3年）  
新界大埔泰亨村丈量約份第7約多個地段  
PROPOSED TEMPORARY PUBLIC VEHICLE PARK  
WITH ANCILLARY ELECTRIC VEHICLE CHARGING FACILITIES  
AND ASSOCIATED FILLING OF LAND FOR A PERIOD OF 3 YEARS  
VARIOUS LOTS IN D.D. 7, TAI HANG VILLAGE, TAI PO, NEW TERRITORIES

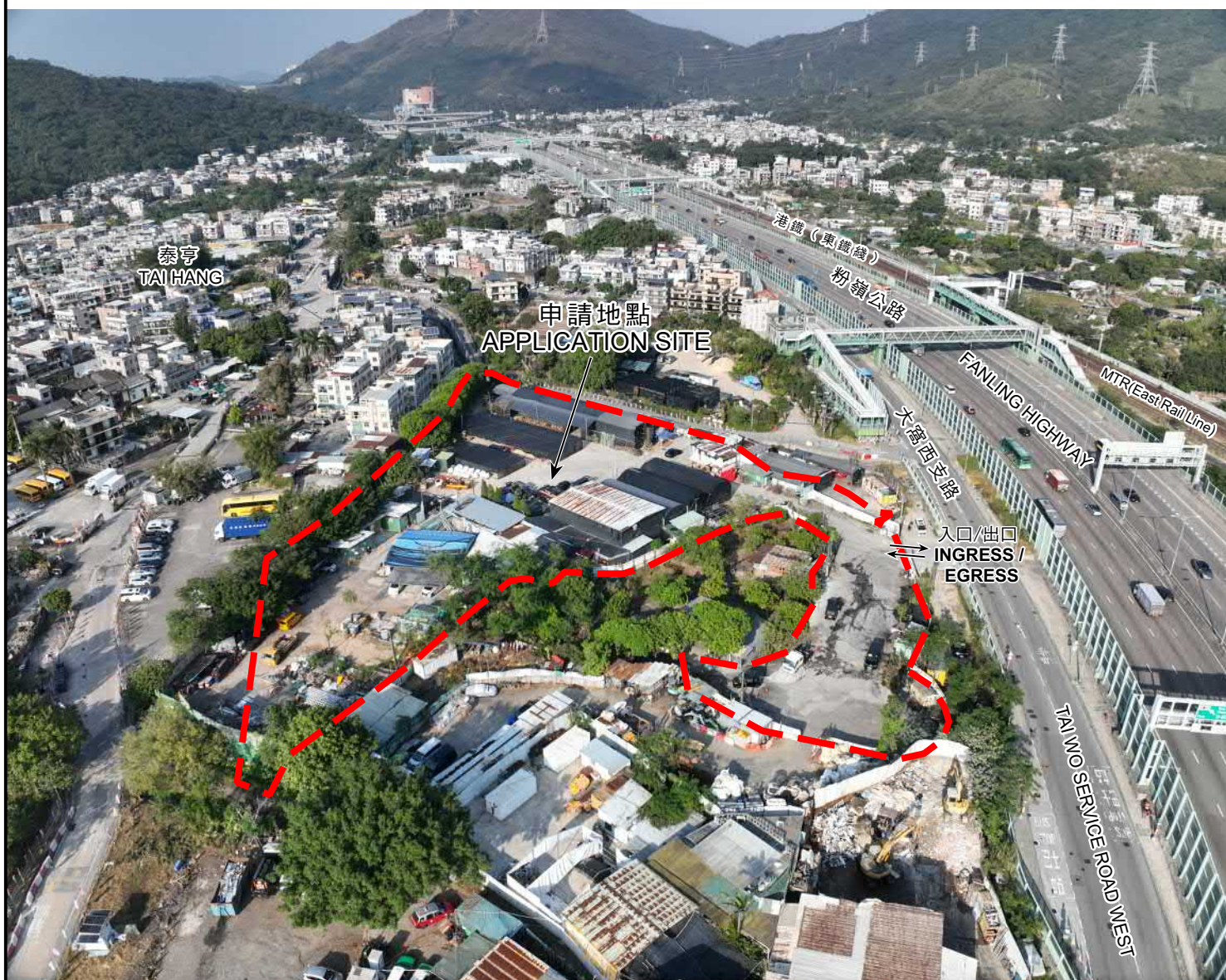
 規劃署  
Planning Department

參考編號  
REFERENCE No.  
A/NE-KLH/659

圖 PLAN  
A-3



1



申請地點界線只作識別用  
APPLICATION SITE BOUNDARY FOR IDENTIFICATION PURPOSE ONLY

### 實地照片 SITE PHOTO

本圖於2025年12月15日擬備，所根據的資料為攝於2025年12月12日的實地照片  
PLAN PREPARED ON 15.12.2025 BASED ON SITE PHOTO TAKEN ON 12.12.2025

擬議臨時公眾停車場  
連附屬電動車充電設施及相關的填土工程（為期3年）  
新界大埔泰亨村丈量約份第7約多個地段  
PROPOSED TEMPORARY PUBLIC VEHICLE PARK  
WITH ANCILLARY ELECTRIC VEHICLE CHARGING FACILITIES  
AND ASSOCIATED FILLING OF LAND FOR A PERIOD OF 3 YEARS  
VARIOUS LOTS IN D.D. 7, TAI HANG VILLAGE, TAI PO, NEW TERRITORIES



規劃署  
Planning Department

參考編號  
REFERENCE No.  
A/NE-KLH/659

圖 PLAN  
A-4