



SITE PLAN (SCALE)

COLOUR INDICATION



CAR PARK (For Private Car) (total 46 spaces)

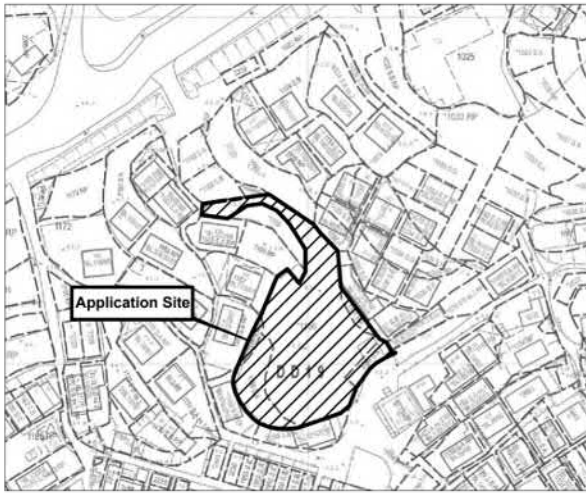
Application area around 1610 s.q.m.

LOT 1036 S.A, 1156, 1157 S.A, 1168 S.A and 1169 S.A
in D.D.19, LAM TSUEN SAN TSUEN, TAI PO, N.T.

參考編號
REFERENCE No. A/NE-LT/783

繪圖 DRAWING A-1

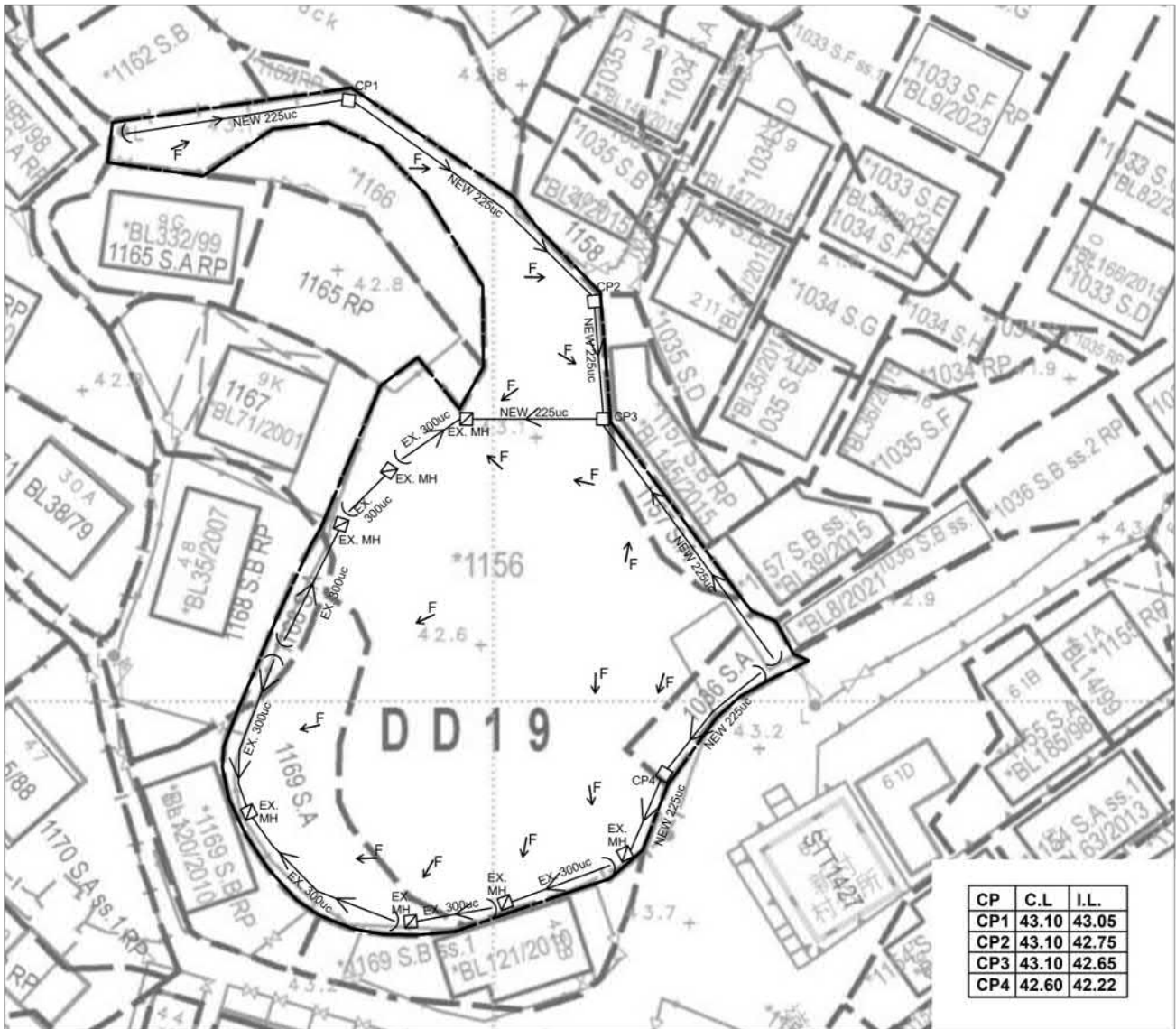
(來源 : 申請人建議書)
(SOURCE : APPLICANT'S SUBMISSION PLAN)



BLOCK PLAN (SCALE 1 : 2000)

LEGEND / COLOUR INDICATION

- EXISTING CATCHPIT
- PROPOSED CATCHPIT
- NEW 225uc / EX. 300uc
- SUBJECT LOT BOUNDARY



SCALE

PROJECT
PROPOSED STORMWATER PLAN
on LOT 1036 S.A, 1156, 1157 S.A,
1168 S.A and 1169 S.A
in D.D.19,
LAM TSUEN SAN TSUEN,
TAI PO, N.T.

DRAWING TITLE
STORMWATER
DRAINAGE PLAN

DRAWING NO.
D - 1

SCALE
AS SHOWN

DRAWN
WINLI

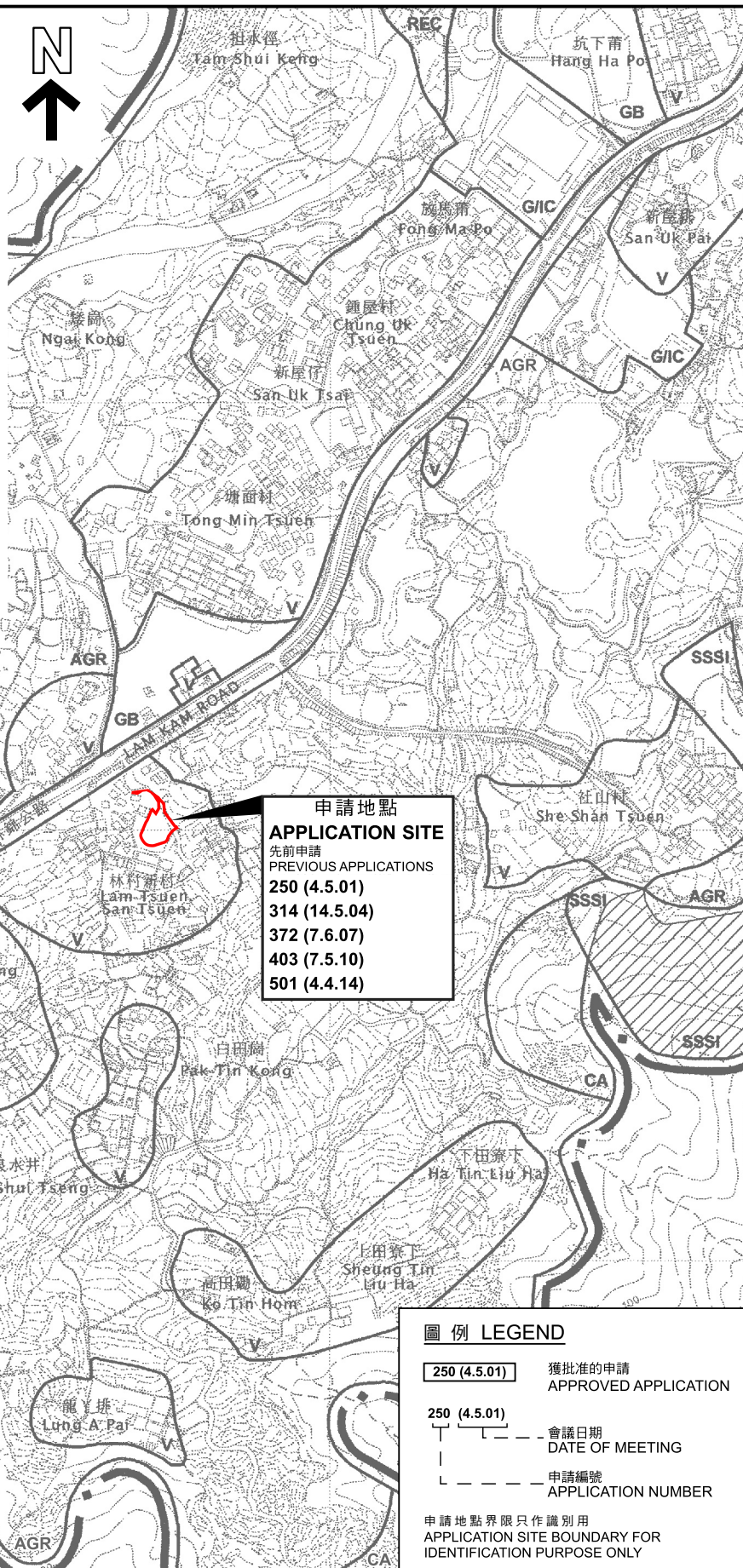
DATE
27 APRIL 2025

WINLI
永利建設
**CONSULTING
ENGINEERS**

參考編號
REFERENCE No. **A/NE-LT/783**

繪圖 **DRAWING A-2**

(來源：申請人建議書)
(SOURCE: APPLICANT'S SUBMISSION PLAN)



要覽圖 KEY PLAN

SCALE 1 : 50 000 比例尺

位置圖 LOCATION PLAN

本摘要圖於2025年12月22日擬備，
所根據的資料為於2006年10月31日
核准的分區計劃大綱圖編號S/NE-LT/11
EXTRACT PLAN PREPARED ON 22.12.2025
BASED ON OUTLINE ZONING PLAN
No. S/NE-LT/11 APPROVED ON 31.10.2006

臨時私人停車場（只限私家車）（為期3年）
新界大埔林村新村丈量約份第19約地段第1036號A分段、
第1156號、第1157號A分段、第1168號A分段及第1169號A分段
TEMPORARY PRIVATE VEHICLE PARK (PRIVATE CARS ONLY)
FOR A PERIOD OF 3 YEARS
LOTS 1036 S.A, 1156, 1157 S.A, 1168 S.A AND 1169 S.A IN D.D. 19,
LAM TSUEN SAN TSUEN, TAI PO, NEW TERRITORIES

米 100 0 100 200 300 米
METRES SCALE 1 : 7 500 比例尺

圖例 LEGEND

- 250 (4.5.01)** 獲批准的申請
APPROVED APPLICATION
- 250 (4.5.01)** 會議日期
DATE OF MEETING
- 申請編號
APPLICATION NUMBER

申請地點界限只作識別用
APPLICATION SITE BOUNDARY FOR
IDENTIFICATION PURPOSE ONLY



規劃署
Planning Department

參考編號
REFERENCE No.
A/NE-LT/783

圖 PLAN
A-1



圖例 LEGEND

 申請地點 (界線只作識別用)
APPLICATION SITE
(BOUNDARY FOR IDENTIFICATION
PURPOSE ONLY)

本摘要圖於2025年12月22日擬備，
所根據的資料為地政總署
於TDOP系列的正射影像圖
EXTRACT PLAN PREPARED ON 22.12.2025
BASED ON ORTHOPHOTO IN TDOP SERIES
BY LANDS DEPARTMENT

航攝照片 AERIAL PHOTO

臨時私人停車場 (只限私家車) (為期3年)
新界大埔林村新村丈量約份第19約地段第1036號A分段、
第1156號、第1157號A分段、第1168號A分段及第1169號A分段
TEMPORARY PRIVATE VEHICLE PARK (PRIVATE CARS ONLY)
FOR A PERIOD OF 3 YEARS
LOTS 1036 S.A, 1156, 1157 S.A, 1168 S.A AND 1169 S.A IN D.D. 19,
LAM TSUEN SAN TSUEN, TAI PO, NEW TERRITORIES



規劃署
Planning Department

參考編號
REFERENCE No.
A/NE-LT/783

圖 PLAN
A-3

1



申請地點界線只作識別用
APPLICATION SITE BOUNDARY FOR IDENTIFICATION PURPOSE ONLY

實地照片 SITE PHOTO

本圖於2025年12月22日擬備，所根據的資料為攝於2025年8月26日的實地照片

PLAN PREPARED ON 22.12.2025 BASED ON SITE PHOTO TAKEN ON 26.8.2025

臨時私人停車場（只限私家車）（為期3年）
新界大埔林村新村丈量約份第19約地段第1036號A分段、
第1156號、第1157號A分段、第1168號A分段及第1169號A分段
TEMPORARY PRIVATE VEHICLE PARK (PRIVATE CARS ONLY)
FOR A PERIOD OF 3 YEARS
LOTS 1036 S.A, 1156, 1157 S.A, 1168 S.A AND 1169 S.A IN D.D. 19,
LAM TSUEN SAN TSUEN, TAI PO, NEW TERRITORIES



規劃署
Planning Department

參考編號
REFERENCE No.
A/NE-LT/783

圖 PLAN
A-4