

## 場地設計圖

構築物(1)  
用途: 商店及洗手間  
建築物料: 以金屬搭建  
高度: 約5米  
層數: 1層  
面積: 約180平方米  
總樓面面積: 約180平方米

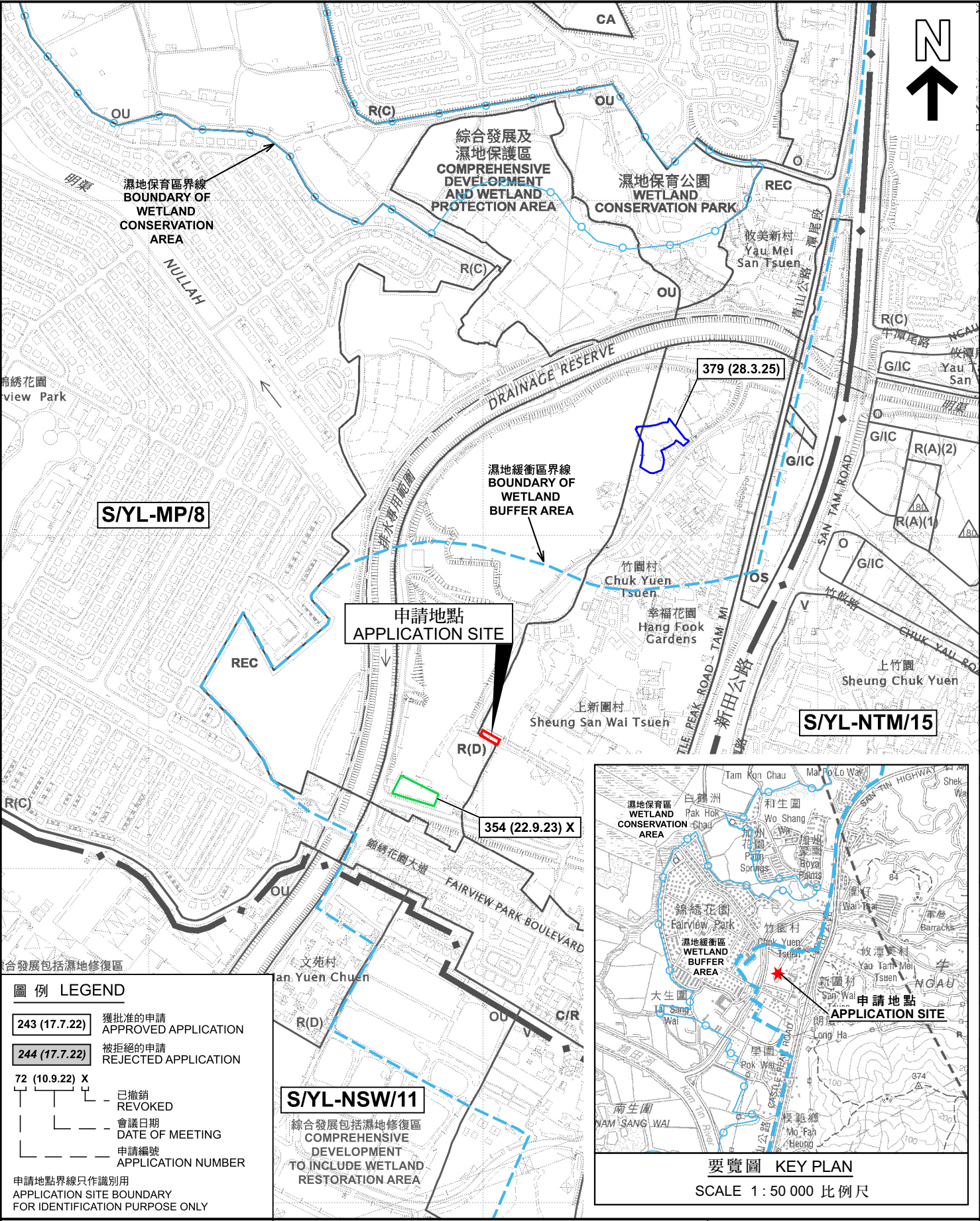
出入口(8米)

(摘錄自申請人於 19.11.2025 呈交的申請書)  
(Extract from Applicant's  
Submission of 19.11.2025)

參考編號  
REFERENCE No.  
A/YL-MP/402

繪圖  
DRAWING  
A - 1

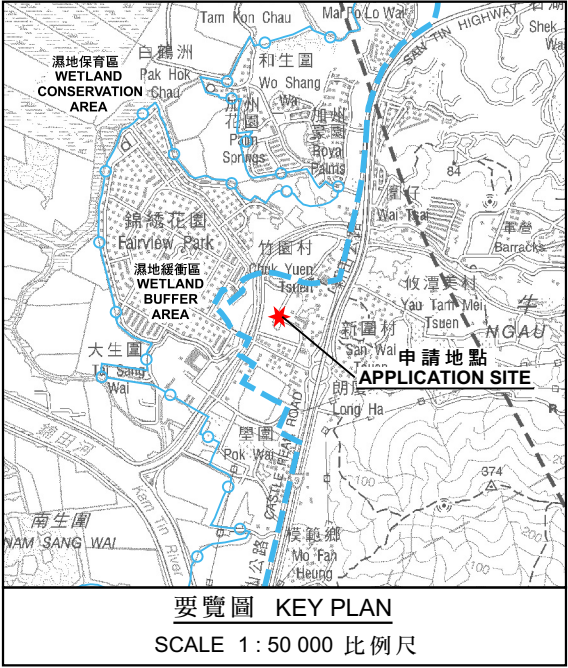





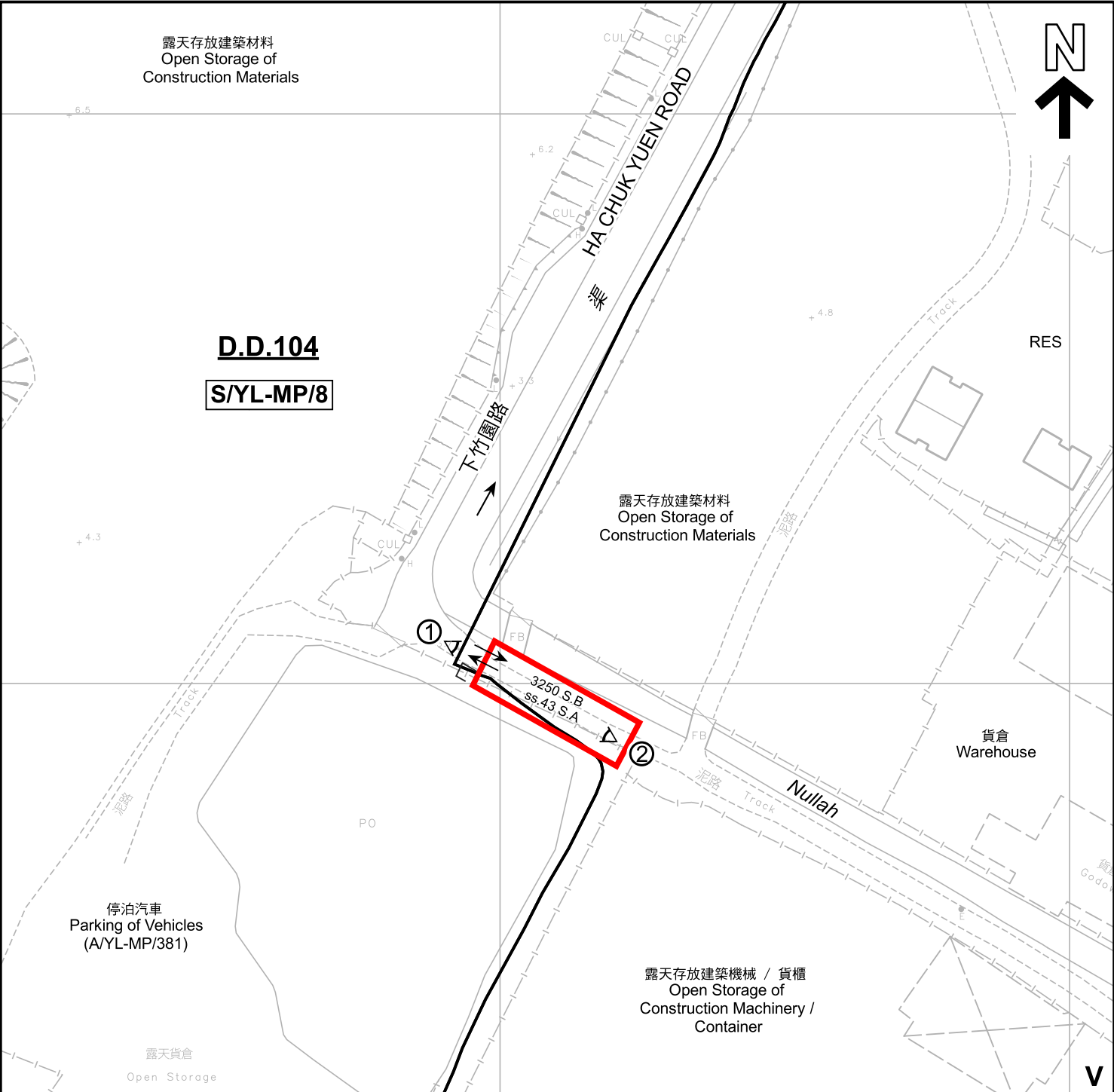
**圖例 LEGEND**

243 (17.7.22)	獲批准的申請 APPROVED APPLICATION
244 (17.7.22)	被拒絕的申請 REJECTED APPLICATION
72 (10.9.22) X	已撤銷 REVOKED
—	會議日期 DATE OF MEETING
—	申請編號 APPLICATION NUMBER

申請地點界線只作識別用  
APPLICATION SITE BOUNDARY  
FOR IDENTIFICATION PURPOSE ONLY



<p>本摘要圖於2025年12月19日擬備， 所根據的資料為於2024年9月17日 核准的分區計劃大綱圖編號 S/YL-MP/8 EXTRACT PLAN PREPARED ON 19.12.2025 BASED ON OUTLINE ZONING PLAN No. S/YL-MP/8 APPROVED ON 17.9.2024</p>	<p>位置圖及同類申請 LOCATION PLAN WITH SIMILAR APPLICATIONS</p> <p>擬議臨時商店及服務行業（為期3年） 元朗米埔丈量約份第104約地段第3250號B分段第43小分段A分段（部分） PROPOSED TEMPORARY SHOP AND SERVICES FOR A PERIOD OF 3 YEARS LOT 3250 S.B SS.43 S.A (PART) IN D.D. 104, MAI PO, YUEN LONG</p> <p>SCALE 1:7 500 比例尺</p> <p>米 100 0 100 200 300 米 METRES</p>	<p> <b>規劃署</b> Planning Department</p> <p>參考編號 REFERENCE No. A/YL-MP/402</p> <p>圖 PLAN A-1</p>



**圖例 LEGEND**

- 申請地點(界線只作識別用)  
APPLICATION SITE  
(BOUNDARY FOR IDENTIFICATION  
PURPOSE ONLY)
- R(D)** 住宅(丁類)  
RESIDENTIAL (GROUP D)
- V** 鄉村式發展  
VILLAGE TYPE DEVELOPMENT
- RES** 住用構築物  
RESIDENTIAL STRUCTURES
- 實地照片的觀景點  
VIEWING POINT OF SITE PHOTO
- 入口/出口  
INGRESS / EGRESS

**註釋 Notes:**

2025年12月5日勘測的土地用途  
Land uses shown on this plan are in accordance with the land use survey  
conducted by the Planning Department on 5.12.2025

本摘要圖於2025年12月19日擬備，  
所根據的資料為測量圖編號  
2-SE-16D 及 21B  
EXTRACT PLAN PREPARED ON 19.12.2025  
BASED ON SURVEY SHEETS No.  
2-SE-16D & 21B

**平面圖 SITE PLAN**

擬議臨時商店及服務行業（為期3年）  
元朗米埔丈量約份第104約地段第3250號B分段第43小分段A分段（部分）  
PROPOSED TEMPORARY SHOP AND SERVICES  
FOR A PERIOD OF 3 YEARS  
LOT 3250 S.B SS.43 S.A (PART) IN D.D. 104, MAI PO, YUEN LONG

SCALE 1 : 1 000 比例尺

米 20 0 20 40 米  
METRES METRES

**規劃署**  
Planning Department

參考編號  
REFERENCE No.  
**A/YL-MP/402**

**圖 PLAN**  
**A-2**





圖例 LEGEND

 申請地點 (界線只作識別用)  
APPLICATION SITE (BOUNDARY FOR IDENTIFICATION PURPOSE ONLY)

本摘要圖於2025年12月19日擬備，  
所根據的資料為地政總署於2024年11月1日  
拍得的航攝照片編號 E240207C  
EXTRACT PLAN PREPARED ON 19.12.2025  
BASED ON AERIAL PHOTO No.  
E240207C TAKEN ON 1.11.2024  
BY LANDS DEPARTMENT

航攝照片 AERIAL PHOTO

擬議臨時商店及服務行業 (為期3年)  
元朗米埔丈量約份第104約地段第3250號B分段第43小分段A分段 (部分)  
PROPOSED TEMPORARY SHOP AND SERVICES  
FOR A PERIOD OF 3 YEARS  
LOT 3250 S.B SS.43 S.A (PART) IN D.D. 104, MAI PO, YUEN LONG

 規劃署 Planning Department	
參考編號 REFERENCE No. A/YL-MP/402	圖 PLAN A-3



1



2



申請地點界線只作識別用 APPLICATION SITE BOUNDARY FOR IDENTIFICATION PURPOSE ONLY

### 實地照片 SITE PHOTOS

本圖於2025年12月18日擬備，所根據的資料為攝於2025年12月5日的實地照片  
PLAN PREPARED ON 18.12.2025  
BASED ON SITE PHOTOS  
TAKEN ON 5.12.2025

擬議臨時商店及服務行業（為期3年）  
元朗米埔丈量約份第104約地段第3250號B分段第43小分段A分段（部分）  
PROPOSED TEMPORARY SHOP AND SERVICES  
FOR A PERIOD OF 3 YEARS  
LOT 3250 S.B SS.43 S.A (PART) IN D.D. 104, MAI PO, YUEN LONG



規劃署  
Planning Department

參考編號  
REFERENCE No.  
A/YL-MP/402

圖 PLAN  
A-4