

Project 項目名稱:

Proposed Temporary Shop and Services
for a Period of 3 Years at Lot 463 RP in
D.D. 210 and Lot 1297 RP in D.D. 244 in
Ho Chung, Sai Kung

Drawing Title 圖紙標題:



Layout Plan



Drawing No. 圖號:

20251118

Remarks 備註:

-  Light goods vehicle
-  Structure

Scale 比例:

(資料來源：申請人於 25.11.2025 呈交的資料)
(Source : Applicant's Submission of 25.11.2025)

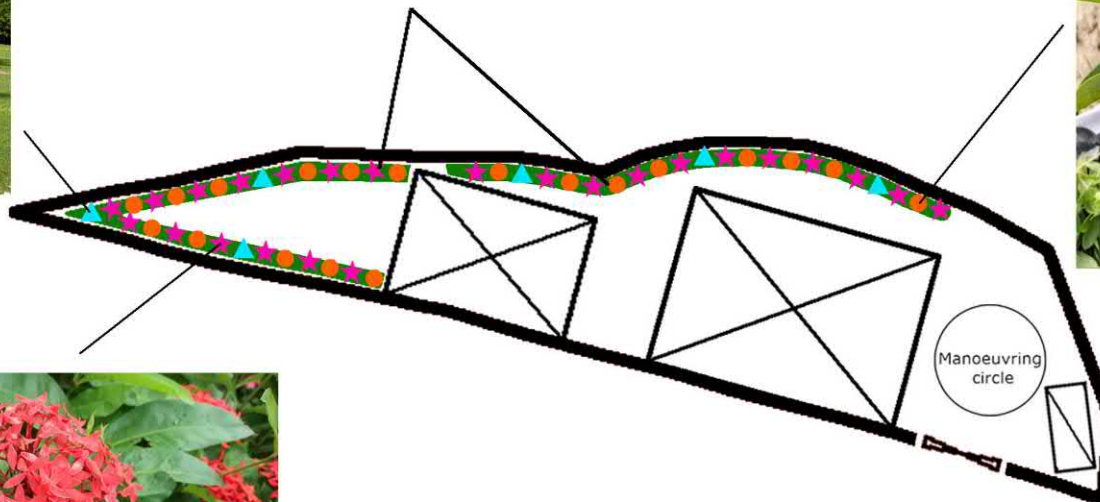
參考編號
REFERENCE No.
A/SK-HC/370

繪圖
DRAWING
A-1

植物學名：Plumeria obtusa
中文名稱：緬梔花
英文名稱：Frangipani



Landscape area
Area: 40m² (About)



Ingress/Egress 4m

中文名稱：矮鴨腳木(鵝掌藤)
植物學名：Schefflera arboricola
英文名稱：Miniature Umbrella Plant



植物學名：Ixora chinensis
中文名稱：龍船花
英文名稱：Chinese Ixora



Project 項目名稱:

Proposed Temporary Shop and Services for a Period of 3 Years at Lot 463 RP in D.D. 210 and Lot 1297 RP in D.D. 244 in Ho Chung, Sai Kung

Drawing Title 圖紙標題:

Planting Proposal

Drawing No. 圖號:

20240207

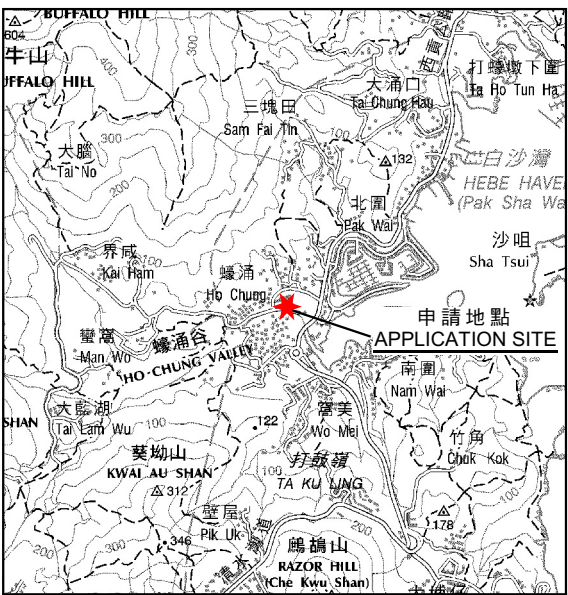
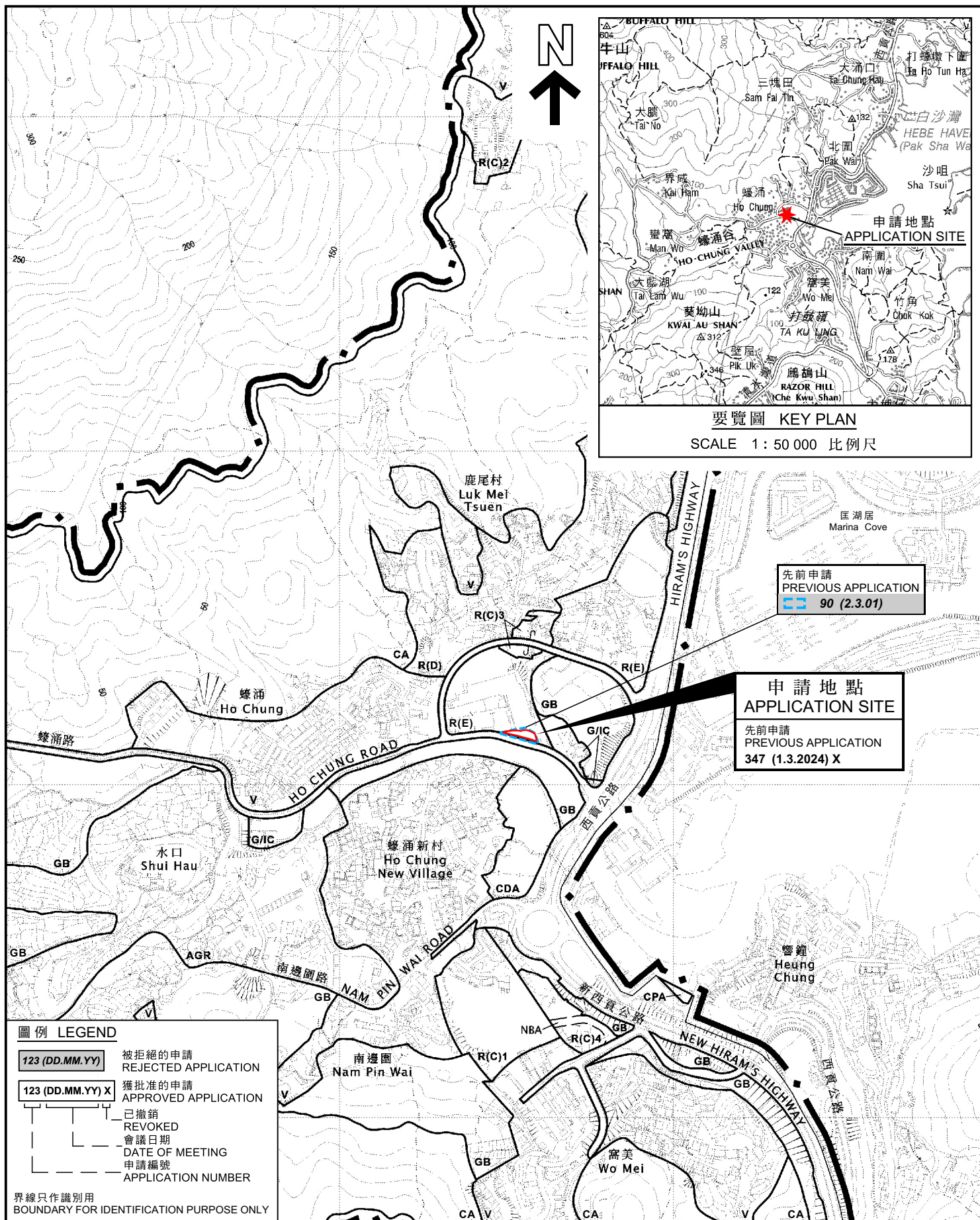
Remarks 備註:

- Schefflera arboricola 矮鴨腳木(鵝掌藤)
- ★ Ixora chinensis 龍船花
- ▲ Plumeria obtusa 緬梔花

(資料來源：申請人於 25.11.2025 呈交的資料)
(Source : Applicant's Submission of 25.11.2025)

參考編號
REFERENCE No.
A/SK-HC/370

繪圖
DRAWING
A-2



要覽圖 KEY PLAN
SCALE 1: 50 000 比例尺

先前申請
PREVIOUS APPLICATION
90 (2.3.01)

申請地點
APPLICATION SITE
先前申請
PREVIOUS APPLICATION
347 (1.3.2024) X

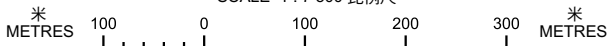
圖例 LEGEND

123 (DD.MM.YY)	被拒絕的申請 REJECTED APPLICATION
123 (DD.MM.YY) X	獲批准的申請 APPROVED APPLICATION
---	已撤銷 REVOKED
---	會議日期 DATE OF MEETING
---	申請編號 APPLICATION NUMBER

界線只作識別用
BOUNDARY FOR IDENTIFICATION PURPOSE ONLY

位置圖 LOCATION PLAN

擬議臨時商店及服務行業（為期3年）
西貢蠔涌丈量約份第210約地段第463號餘段
及第244約地段第1297號餘段
PROPOSED TEMPORARY SHOP AND SERVICES
FOR A PERIOD OF 3 YEARS
LOT 463 RP IN D.D. 210 AND LOT 1297 RP IN D.D. 244,
HO CHUNG, SAI KUNG
SCALE 1: 7 500 比例尺

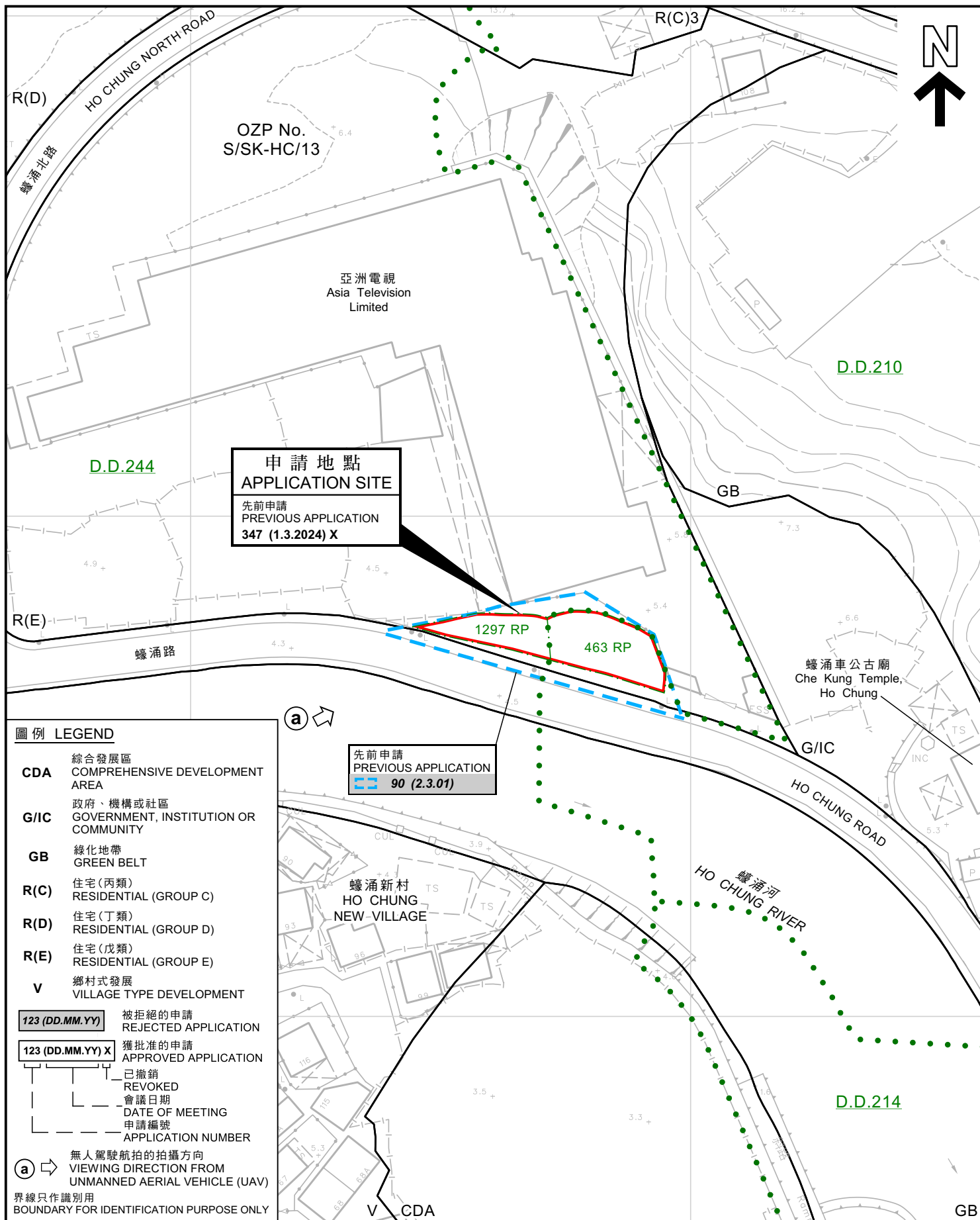


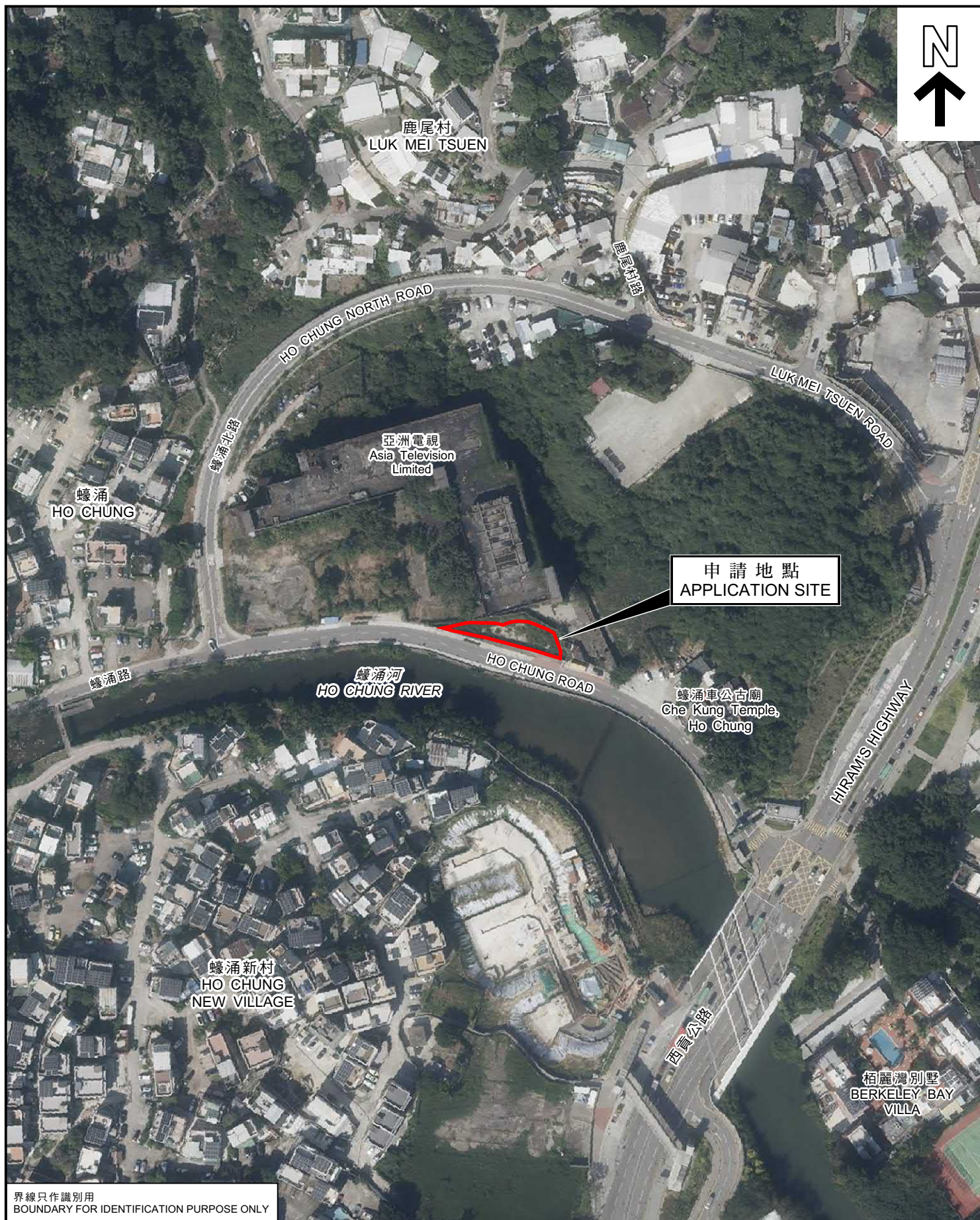
規劃署
Planning Department

參考編號
REFERENCE No.
A/SK-HC/370

圖 PLAN
A-1

本摘要圖於2026年1月6日擬備，
所根據的資料為於2025年9月16日
核准的分區計劃大綱圖編號S/SK-HC/13
EXTRACT PLAN PREPARED ON 6.1.2026
BASED ON OUTLINE ZONING PLAN No.
S/SK-HC/13 APPROVED ON 16.9.2025





界線只作識別用
BOUNDARY FOR IDENTIFICATION PURPOSE ONLY

航攝照片 AERIAL PHOTO

本摘要圖於2026年1月6日擬備，所根據的資料為地政總署於2024年11月8日拍得的航攝照片編號E242159C
EXTRACT PLAN PREPARED ON 6.1.2026
BASED ON AERIAL PHOTO No. E242159C
TAKEN ON 8.11.2024
BY LANDS DEPARTMENT

擬議臨時商店及服務行業（為期3年）
西貢蠔涌丈量約份第210約地段第463號餘段
及第244約地段第1297號餘段
PROPOSED TEMPORARY SHOP AND SERVICES
FOR A PERIOD OF 3 YEARS
LOT 463 RP IN D.D. 210 AND LOT 1297 RP IN D.D. 244,
HO CHUNG, SAI KUNG



規劃署
Planning Department

參考編號
REFERENCE No.
A/SK-HC/370

圖 PLAN
A-3



a



界線只作識別用
BOUNDARY FOR IDENTIFICATION PURPOSE ONLY

實地照片 SITE PHOTO

本圖於2026年1月12日擬備，所根據的資料
為攝於2025年12月2日的無人駕駛航拍照片
PLAN PREPARED ON 12.1.2026 BASED ON
UNMANNED AERIAL VEHICLE (UAV) PHOTO
TAKEN ON 2.12.2025

擬議臨時商店及服務行業（為期3年）
西貢蠔涌丈量約份第210約地段第463號餘段
及第244約地段第1297號餘段
PROPOSED TEMPORARY SHOP AND SERVICES
FOR A PERIOD OF 3 YEARS
LOT 463 RP IN D.D. 210 AND LOT 1297 RP IN D.D. 244,
HO CHUNG, SAI KUNG



參考編號
REFERENCE No.
A/SK-HC/370

圖 PLAN
A-4