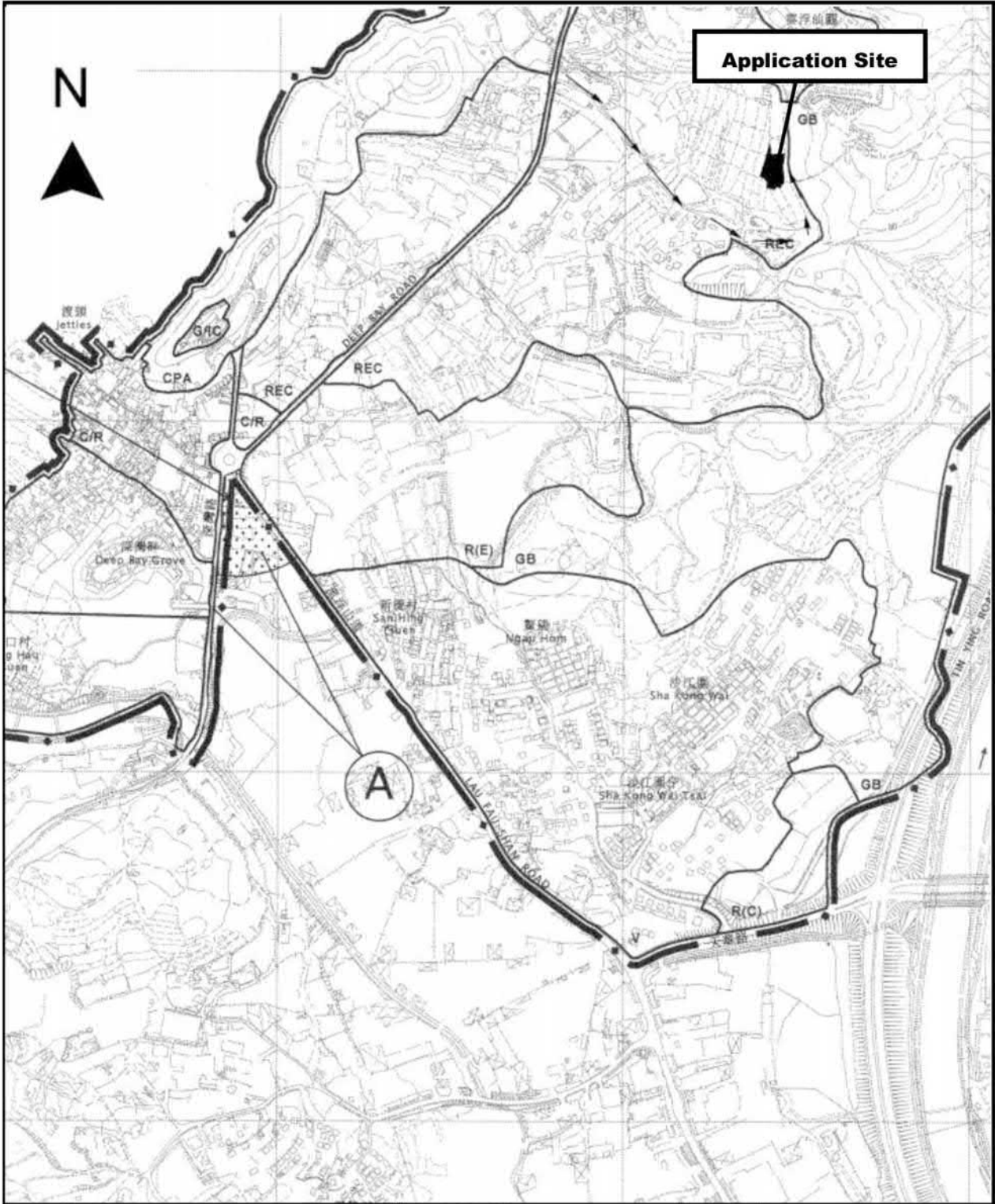


<p>Project 項目名稱:</p> <p>Proposed Temporary Warehouse and Open Storage of Construction Machinery and Construction Materials for a Period of 3 Years at Lots 1822 S.A ss.2, 1822 S.A RP &amp; 1825 in D.D. 129, Lau Fau Shan, Yuen Long, N.T.</p>	<p>Drawing Title 圖目:</p> <p>Proposed Layout Plan</p> <p>Drawing No. 圖號:</p> <p>Figure 3</p>	<p>Remarks 備註:</p> <p>Scale 比例:</p> <p><del>1:1000</del></p>
---	---	--

<p>參考編號 REFERENCE No. A/YL-LFS/583</p>	<p>繪圖 DRAWING A-1</p>
--	---------------------------

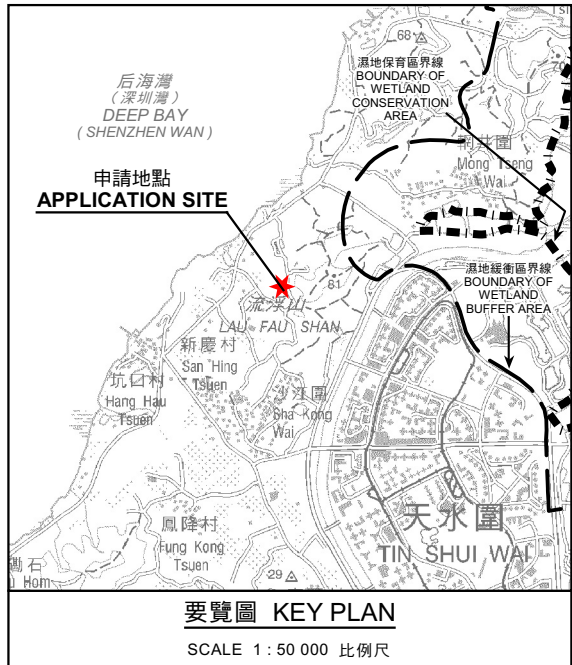
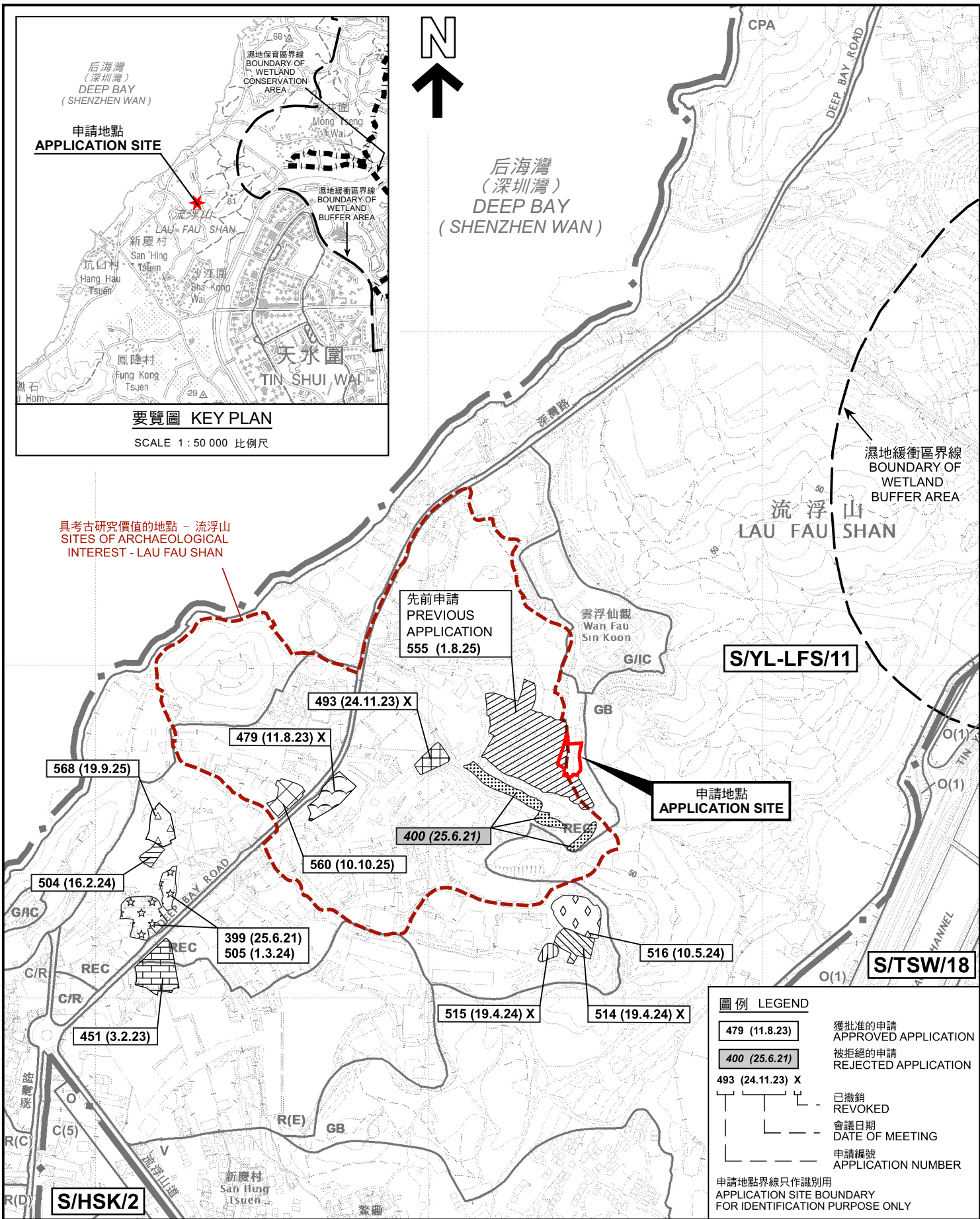
(摘錄自申請人於24. 11. 2025呈交的申請書)  
(Extract from Applicant's  
Submission of 24.11.2025)



<p>Project 項目名稱:  <b>Proposed Temporary Warehouse and Open Storage of Construction Machinery and Construction Materials for a Period of 3 Years at Lots 1822 S.A ss.2, 1822 S.A RP &amp; 1825 in D.D. 129, Lau Fau Shan, Yuen Long, N.T.</b></p>	<p>Drawing Title 圖目:  <b>Location Plan</b></p>	<p>Remarks 備註:  <b>Vehicular track leading from Deep Bay Road</b></p>
	<p>Drawing No. 圖號:  <b>Figure 2</b></p>	<p>Scale 比例:  <del>1:7500</del></p>

<p>參考編號  <b>REFERENCE No.          A/YL-LFS/583</b></p>	<p>繪圖 <b>DRAWING          A-2</b></p>
---	---

(摘錄自申請人於24. 11. 2025呈交的申請書)  
 (Extract from Applicant's Submission of 24.11.2025)

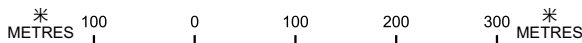


具考古研究價值的地點 - 流浮山  
SITES OF ARCHAEOLOGICAL INTEREST - LAU FAU SHAN

圖例 LEGEND	
	獲批准的申請 APPROVED APPLICATION
	被拒絕的申請 REJECTED APPLICATION
	493 (24.11.23) X 已撤銷 REVOKED
	會議日期 DATE OF MEETING
	申請編號 APPLICATION NUMBER
申請地點界線只作識別用 APPLICATION SITE BOUNDARY FOR IDENTIFICATION PURPOSE ONLY	

### 位置圖 LOCATION PLAN

擬議臨時貨倉及露天存放建築機械及建築材料 (為期3年)  
新界元朗流浮山丈量約份第129約地段第1822號A分段第2小分段、  
第1822號A分段餘段及第1825號  
PROPOSED TEMPORARY WAREHOUSE AND OPEN STORAGE OF  
CONSTRUCTION MACHINERY AND CONSTRUCTION MATERIALS  
FOR A PERIOD OF 3 YEARS  
LOTS 1822 S.A ss.2, 1822 S.A RP AND 1825 IN D.D. 129,  
LAU FAU SHAN, YUEN LONG, NEW TERRITORIES  
SCALE 1 : 7 500 比例尺



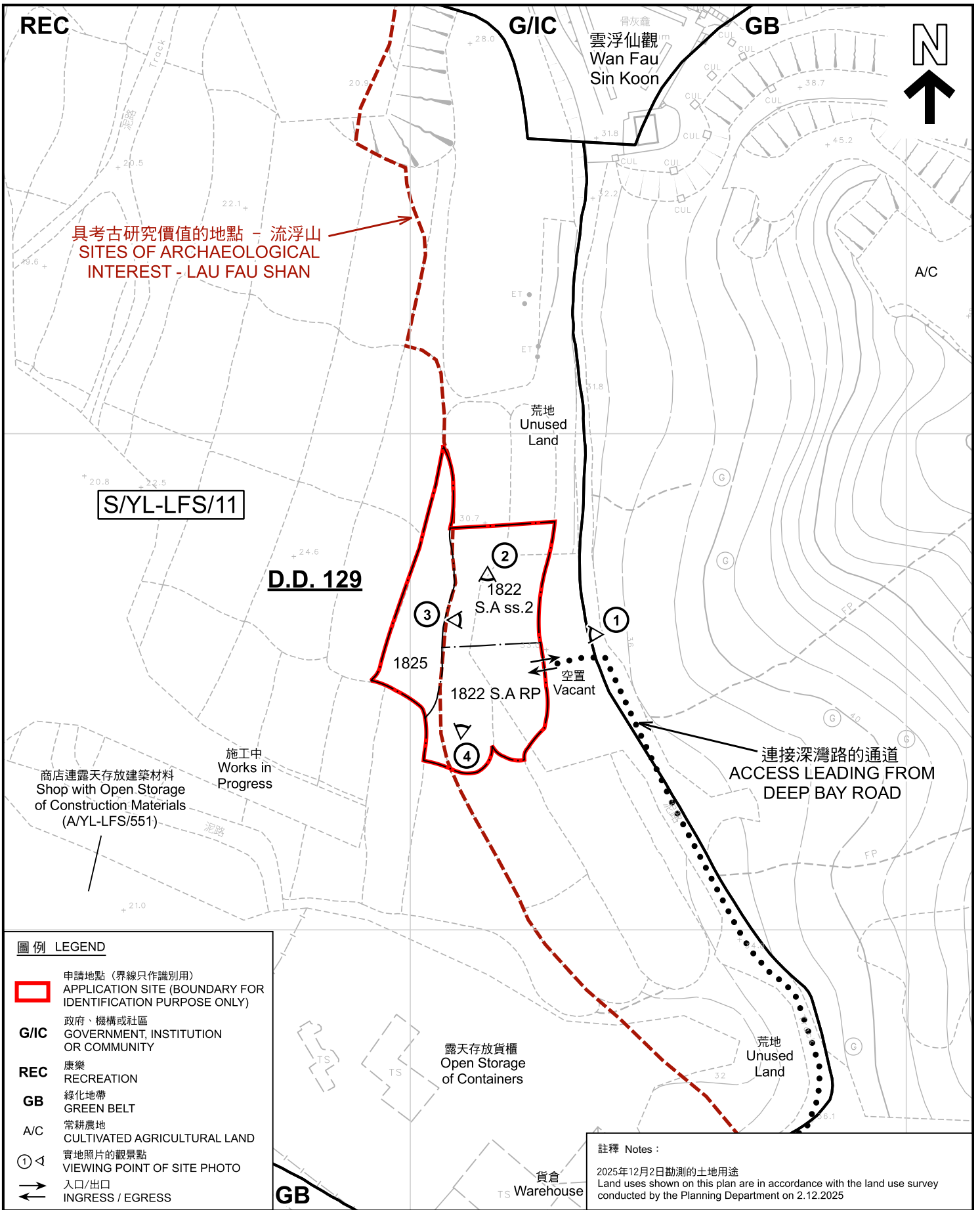
本摘要圖於2025年12月19日擬備，  
所根據的資料為於2022年4月12日  
核准的分區計劃大綱圖編號 S/YL-LFS/11  
EXTRACT PLAN PREPARED ON 19.12.2025  
BASED ON OUTLINE ZONING PLAN No.  
S/YL-LFS/11 APPROVED ON 12.4.2022



參考編號  
REFERENCE No.  
A/YL-LFS/583

圖 PLAN  
A-1





具考古研究價值的地點 - 流浮山  
SITES OF ARCHAEOLOGICAL INTEREST - LAU FAU SHAN

S/YL-LFS/11

D.D. 129

商店連露天存放建築材料  
Shop with Open Storage  
of Construction Materials  
(A/YL-LFS/551)

施工中  
Works in  
Progress

露天存放貨櫃  
Open Storage  
of Containers

連接深灣路的通道  
ACCESS LEADING FROM  
DEEP BAY ROAD

圖例 LEGEND

- 申請地點 (界線只作識別用)  
APPLICATION SITE (BOUNDARY FOR IDENTIFICATION PURPOSE ONLY)
- G/IC** 政府、機構或社區  
GOVERNMENT, INSTITUTION OR COMMUNITY
- REC** 康樂  
RECREATION
- GB** 綠化地帶  
GREEN BELT
- A/C** 常耕農地  
CULTIVATED AGRICULTURAL LAND
- ① ◁ 實地照片的觀景點  
VIEWING POINT OF SITE PHOTO
- 入口/出口  
INGRESS / EGRESS

註釋 Notes :

2025年12月2日勘測的土地用途  
Land uses shown on this plan are in accordance with the land use survey conducted by the Planning Department on 2.12.2025

平面圖 SITE PLAN

擬議臨時貨倉及露天存放建築機械及建築材料(為期3年)  
新界元朗流浮山丈量約份第129約地段第1822號A分段第2小分段、  
第1822號A分段餘段及第1825號  
PROPOSED TEMPORARY WAREHOUSE AND OPEN STORAGE OF  
CONSTRUCTION MACHINERY AND CONSTRUCTION MATERIALS  
FOR A PERIOD OF 3 YEARS  
LOTS 1822 S.A ss.2, 1822 S.A RP AND 1825 IN D.D. 129,  
LAU FAU SHAN, YUEN LONG, NEW TERRITORIES  
SCALE 1:1 000 比例尺



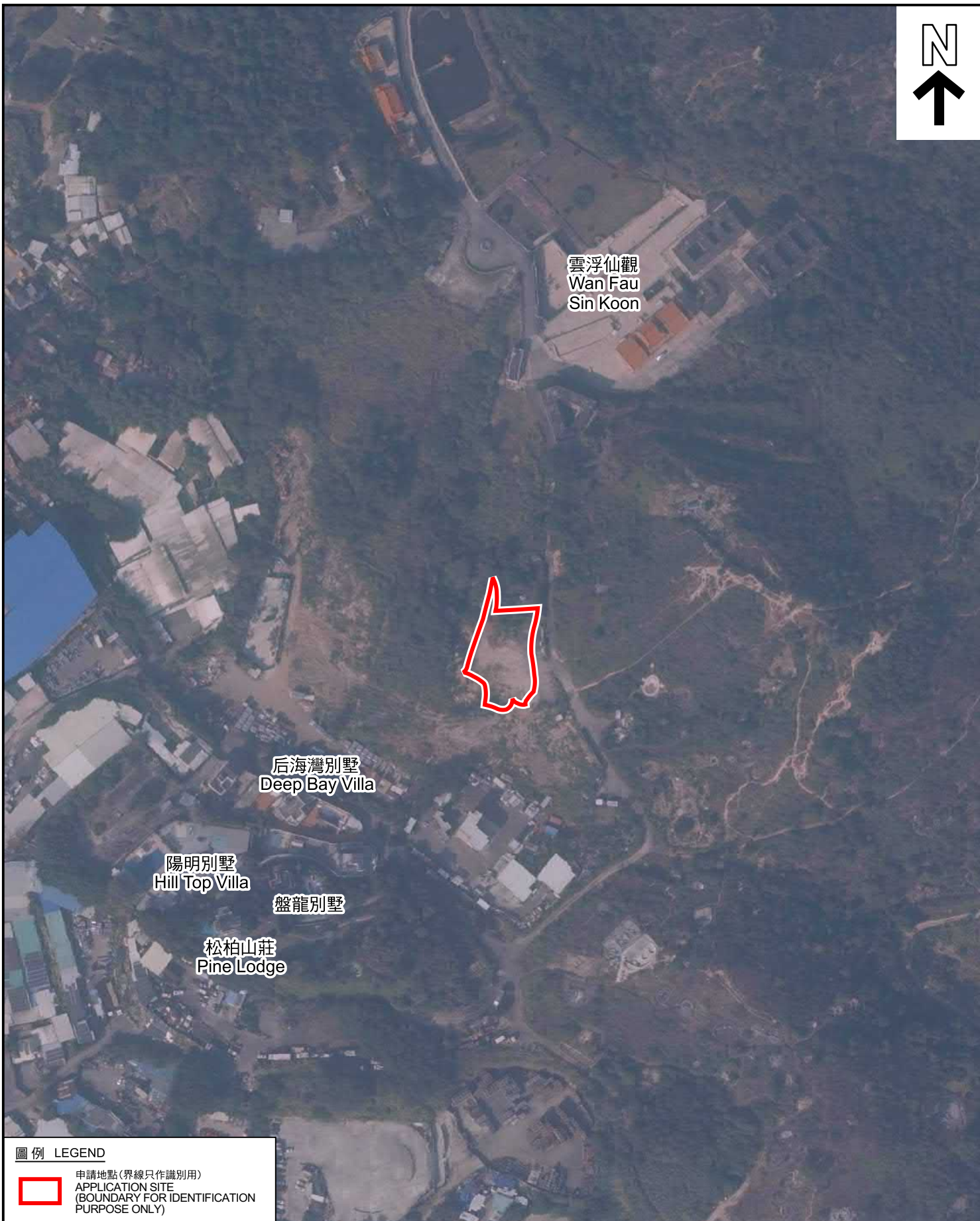
規劃署  
Planning Department

本摘要圖於2025年12月19日擬備，所根據的資料為測量圖編號 2-SW-22A及B  
EXTRACT PLAN PREPARED ON 19.12.2025  
BASED ON SURVEY SHEETS No.  
2-SW-22A&B

參考編號  
REFERENCE No.  
A/YL-LFS/583

圖 PLAN  
A-2

米 METRES 20 0 20 40 米 METRES



雲浮仙觀  
Wan Fau  
Sin Koon

后海灣別墅  
Deep Bay Villa

陽明別墅  
Hill Top Villa

盤龍別墅

松柏山莊  
Pine Lodge

圖例 LEGEND



申請地點(界線只作識別用)  
APPLICATION SITE  
(BOUNDARY FOR IDENTIFICATION  
PURPOSE ONLY)

航攝照片 AERIAL PHOTO

擬議臨時貨倉及露天存放建築機械及建築材料(為期3年)  
新界元朗流浮山丈量約份第129約地段第1822號A分段第2小分段、  
第1822號A分段餘段及第1825號  
PROPOSED TEMPORARY WAREHOUSE AND OPEN STORAGE OF  
CONSTRUCTION MACHINERY AND CONSTRUCTION MATERIALS  
FOR A PERIOD OF 3 YEARS  
LOTS 1822 S.A ss.2, 1822 S.A RP AND 1825 IN D.D. 129,  
LAU FAU SHAN, YUEN LONG, NEW TERRITORIES



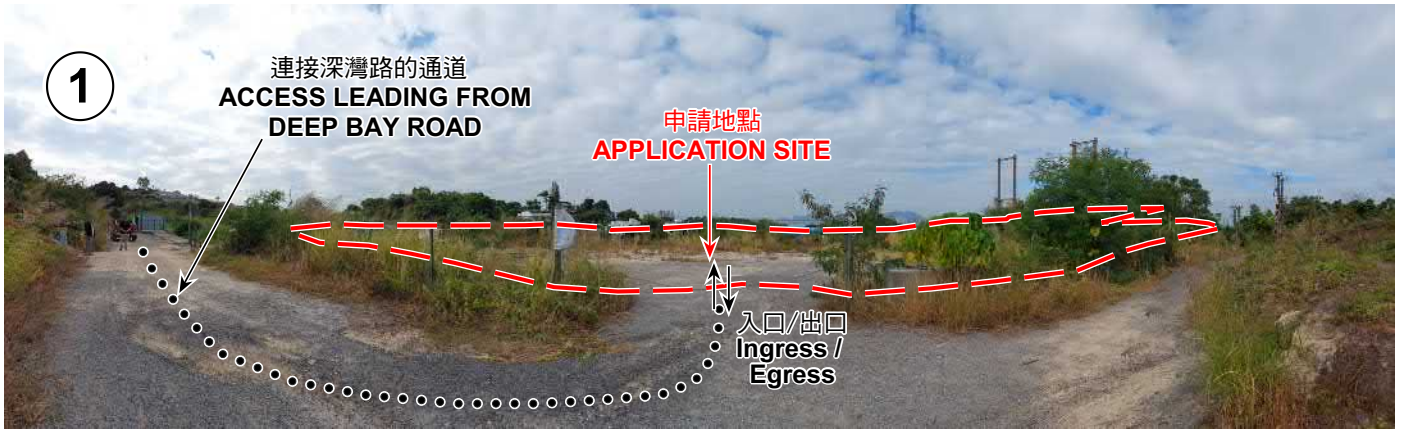
規劃署  
Planning Department

本摘要圖於2025年12月17日擬備，所根據  
的資料為地政總署於2025年1月3日拍得  
的航攝照片編號 E246551C  
EXTRACT PLAN PREPARED ON 17.12.2025  
BASED ON AERIAL PHOTO No.  
E246551C TAKEN ON 3.1.2025  
BY LANDS DEPARTMENT

參考編號  
REFERENCE No.  
A/YL-LFS/583

圖 PLAN  
A-3





申請地點界線只作識別用 APPLICATION SITE BOUNDARY FOR IDENTIFICATION PURPOSE ONLY

### 實地照片 SITE PHOTOS

本圖於2025年12月18日擬備，所根據的資料為攝於2025年12月2日的實地照片  
PLAN PREPARED ON 18.12.2025  
BASED ON SITE PHOTOS  
TAKEN ON 2.12.2025

擬議臨時貨倉及露天存放建築機械及建築材料(為期3年)  
新界元朗流浮山丈量約份第129約地段第1822號A分段第2小分段、  
第1822號A分段餘段及第1825號  
PROPOSED TEMPORARY WAREHOUSE AND OPEN STORAGE OF  
CONSTRUCTION MACHINERY AND CONSTRUCTION MATERIALS  
FOR A PERIOD OF 3 YEARS  
LOTS 1822 S.A ss.2, 1822 S.A RP AND 1825 IN D.D. 129,  
LAU FAU SHAN, YUEN LONG, NEW TERRITORIES



規劃署  
Planning Department

參考編號  
REFERENCE No.  
A/YL-LFS/583

圖 PLAN  
A-4