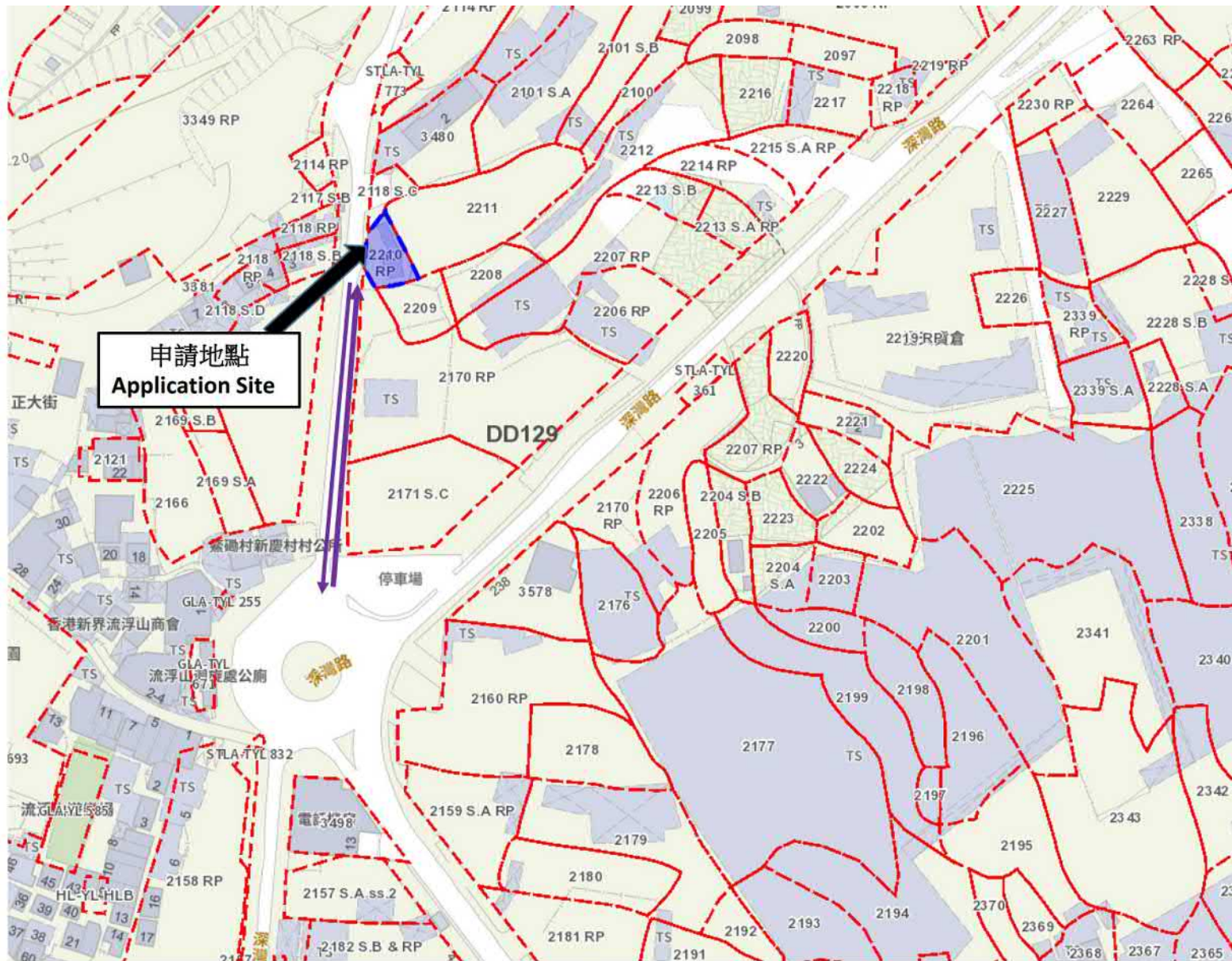


FINISH :	TITLE : Lau Fau Shan 221RP EV charger			APPROVED :	DATE :
MATERIAL :	MODEL NO :	PART NO :	USAGE :	CHECKED :	DATE :
	ALL DIMS IN mm DO NOT SCALE DWG	TOLERANCE : 0 - 10 $\pm$ 0.05 10 - 100 $\pm$ 0.1 100 - $\pm$ 0.15	ANGULAR : $\pm$ 0.25	DRAWN : Mike	05 Dec 2025
SCALE : 1:100	AX Xeco Limited			A4 SIZE	

參考編號 REFERENCE No. A/YL-LFS/588	繪圖 DRAWING A-1
---------------------------------------	-------------------

(摘錄自申請人於9. 12. 2025呈交的補充資料)  
(Extract from Applicant's Supplementary  
Information Submitted on 9.12.2025)

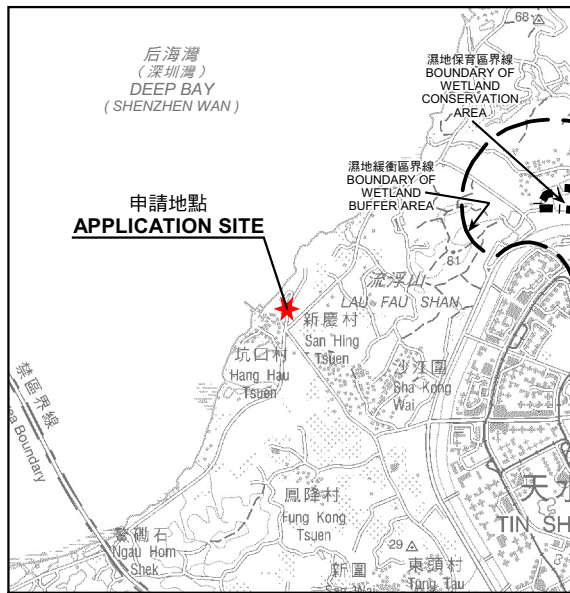


→ Traffic flow

參考編號 REFERENCE No. <b>A/YL-LFS/588</b>	繪圖 DRAWING <b>A-2</b>
--	--------------------------

(摘錄自申請人於9. 12. 2025呈交的補充資料)  
 (Extract from Applicant's Supplementary  
 Information Submitted on 9.12.2025)



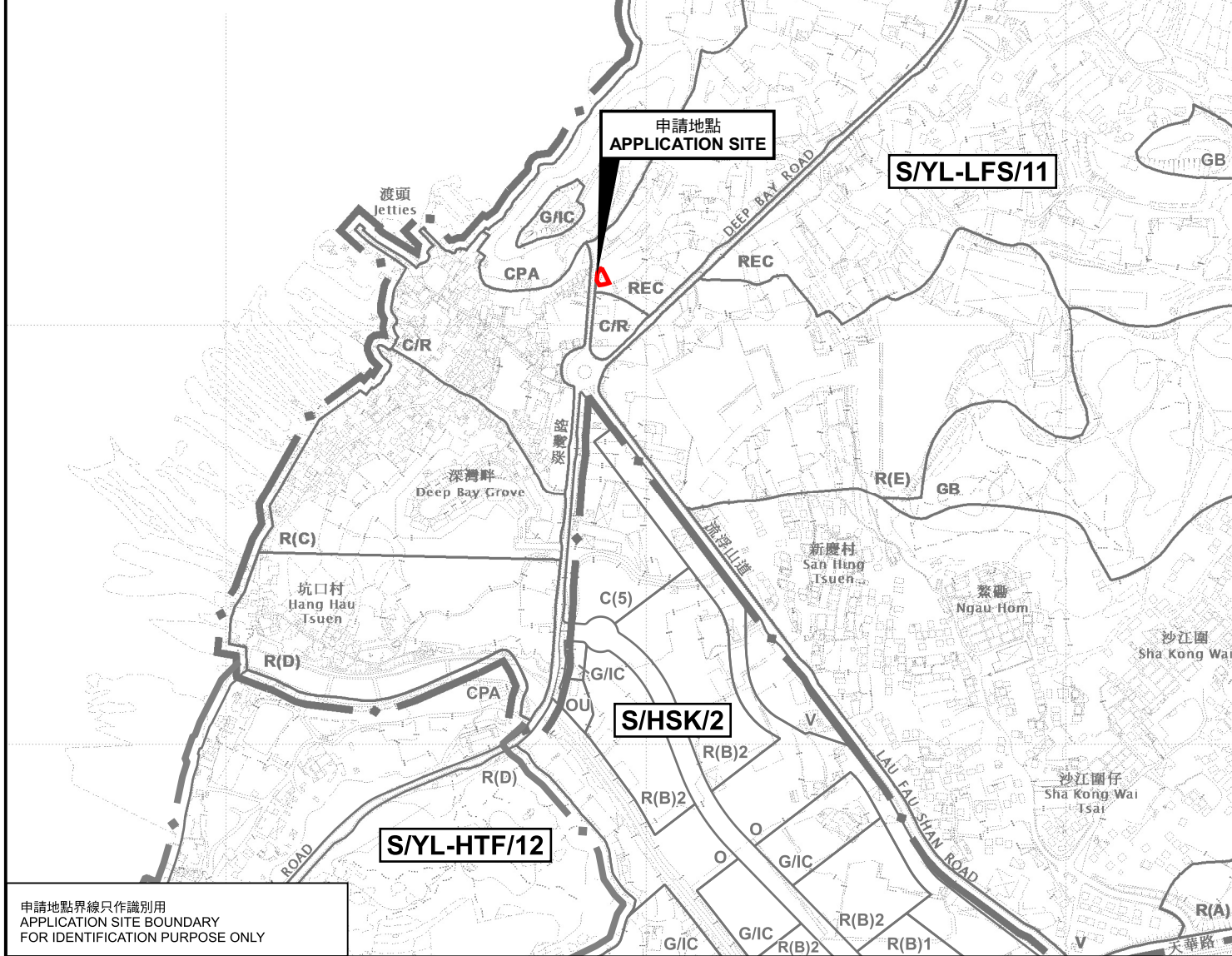


要覽圖 KEY PLAN

SCALE 1 : 50 000 比例尺



后海灣  
(深圳灣)  
DEEP BAY  
(SHENZHEN WAN)



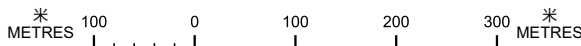
申請地點界線只作識別用  
APPLICATION SITE BOUNDARY  
FOR IDENTIFICATION PURPOSE ONLY

位置圖 LOCATION PLAN

本摘要圖於2025年12月19日擬備，  
所根據的資料為於2022年4月12日  
核准的分區計劃大綱圖編號 S/YL-LFS/11  
EXTRACT PLAN PREPARED ON 19.12.2025  
BASED ON OUTLINE ZONING PLAN No.  
S/YL-LFS/11 APPROVED ON 12.4.2022

擬議臨時電動車充電站(為期3年)  
新界元朗流浮山丈量約份第129約地段第2210號餘段  
PROPOSED TEMPORARY ELECTRIC VEHICLE CHARGING STATION  
FOR A PERIOD OF 3 YEARS  
LOT 2210 RP IN D.D. 129, LAU FAU SHAN, YUEN LONG, NEW TERRITORIES

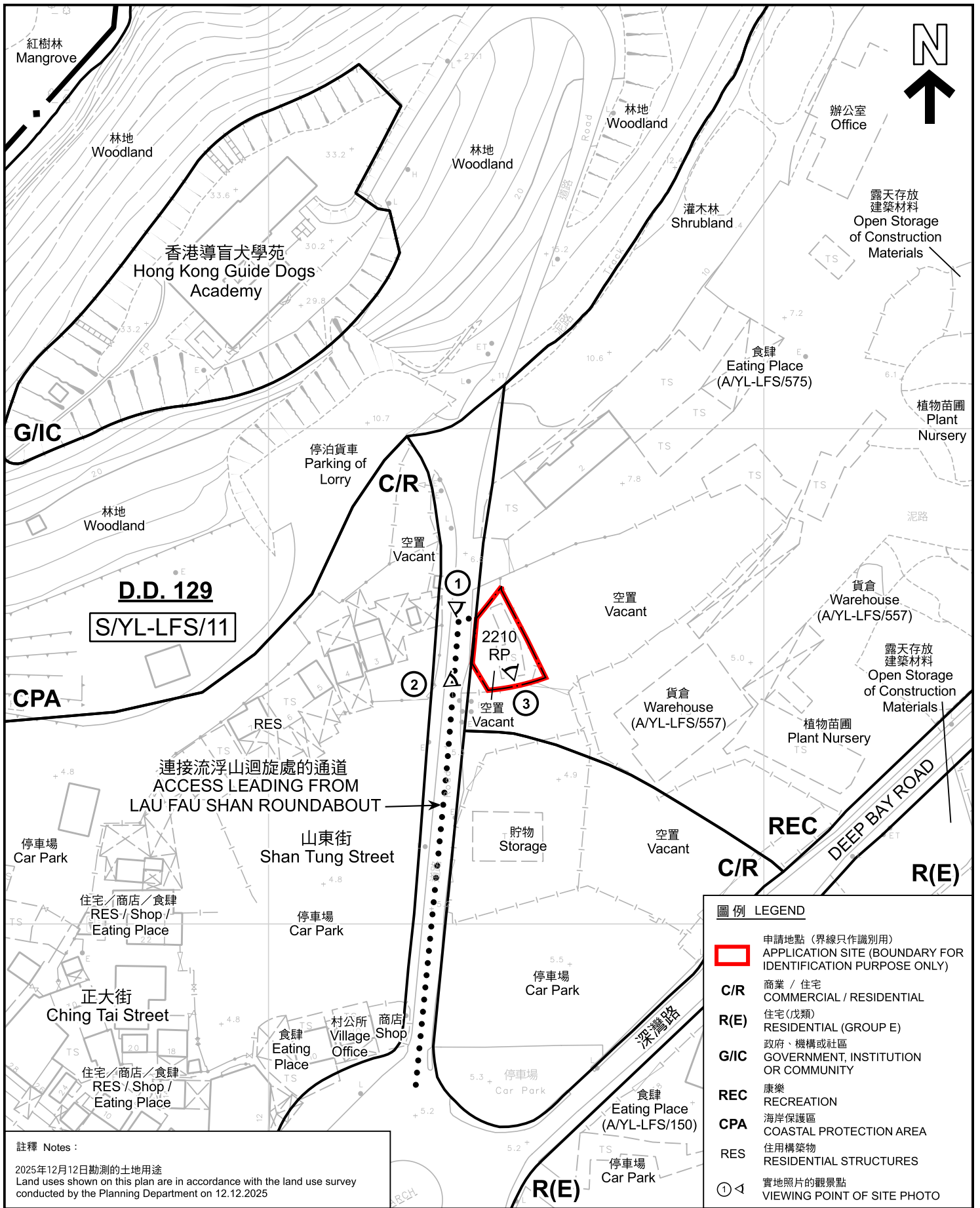
SCALE 1 : 7 500 比例尺



規劃署  
Planning Department

參考編號  
REFERENCE No.  
A/YL-LFS/588

圖 PLAN  
A-1



**註釋 Notes :**

2025年12月12日勘测的土地用途  
Land uses shown on this plan are in accordance with the land use survey conducted by the Planning Department on 12.12.2025

本摘要圖於2025年12月22日擬備，所根據的資料為測量圖編號 2-SW-21B及D 和 2-SW-22A及C  
EXTRACT PLAN PREPARED ON 22.12.2025 BASED ON SURVEY SHEETS No. 2-SW-21B&D and 2-SW-22A&C

**平面圖 SITE PLAN**

擬議臨時電動車充電站(為期3年)  
PROPOSED TEMPORARY ELECTRIC VEHICLE CHARGING STATION FOR A PERIOD OF 3 YEARS  
LOT 2210 RP IN D.D. 129, LAU FAU SHAN, YUEN LONG, NEW TERRITORIES

SCALE 1:1 000 比例尺



**圖例 LEGEND**

- 申請地點 (界線只作識別用)  
APPLICATION SITE (BOUNDARY FOR IDENTIFICATION PURPOSE ONLY)
- C/R** 商業 / 住宅  
COMMERCIAL / RESIDENTIAL
- R(E)** 住宅(戊類)  
RESIDENTIAL (GROUP E)
- G/IC** 政府、機構或社區  
GOVERNMENT, INSTITUTION OR COMMUNITY
- REC** 康樂  
RECREATION
- CPA** 海岸保護區  
COASTAL PROTECTION AREA
- RES** 住用構築物  
RESIDENTIAL STRUCTURES
- 實地照片的觀景點  
VIEWING POINT OF SITE PHOTO



**規劃署**  
Planning Department

參考編號  
REFERENCE No.  
**A/YL-LFS/588**

圖 PLAN  
**A-2**





后海灣  
(深圳灣)  
DEEP BAY  
(SHENZHEN WAN)

香港導盲犬學苑  
Hong Kong Guide Dogs  
Academy

DEEP BAY ROAD

正大街  
Ching Tai  
Street

山東街  
Shan Tung  
Street

深灣路

連接流浮山迴旋處的通道  
ACCESS LEADING FROM  
LAU FAU SHAN ROUNDABOUT

球南街  
Kau Nam  
Street

DEEP BAY ROAD

流浮山道

深灣畔  
Deep Bay Grove

LAU FAU SHAN ROAD

深灣路

圖例 LEGEND



申請地點(界線只作識別用)  
APPLICATION SITE  
(BOUNDARY FOR IDENTIFICATION  
PURPOSE ONLY)

本摘要圖於2025年12月19日擬備，所根據的資料為地政總署於2024年12月6日拍得的航攝照片編號 E244088C  
EXTRACT PLAN PREPARED ON 19.12.2025  
BASED ON AERIAL PHOTO No.  
E244088C TAKEN ON 6.12.2024  
BY LANDS DEPARTMENT

航攝照片 AERIAL PHOTO

擬議臨時電動車充電站(為期3年)  
新界元朗流浮山丈量約份第129約地段第2210號餘段  
PROPOSED TEMPORARY ELECTRIC VEHICLE CHARGING STATION  
FOR A PERIOD OF 3 YEARS  
LOT 2210 RP IN D.D. 129, LAU FAU SHAN, YUEN LONG, NEW TERRITORIES




規劃署  
Planning Department

參考編號  
REFERENCE No.  
A/YL-LFS/588

圖 PLAN  
A-3





申請地點界線只作識別用 APPLICATION SITE BOUNDARY FOR IDENTIFICATION PURPOSE ONLY

**實地照片 SITE PHOTOS**

本圖於2025年12月19日擬備，所根據的資料為攝於2025年12月12日的實地照片  
 PLAN PREPARED ON 19.12.2025  
 BASED ON SITE PHOTOS  
 TAKEN ON 12.12.2025

擬議臨時電動車充電站(為期3年)  
 新界元朗流浮山丈量約份第129約地段第2210號餘段  
 PROPOSED TEMPORARY ELECTRIC VEHICLE CHARGING STATION  
 FOR A PERIOD OF 3 YEARS  
 LOT 2210 RP IN D.D. 129, LAU FAU SHAN, YUEN LONG, NEW TERRITORIES



規劃署  
 Planning Department

參考編號  
 REFERENCE No.  
 A/YL-LFS/588

圖 PLAN  
 A-4