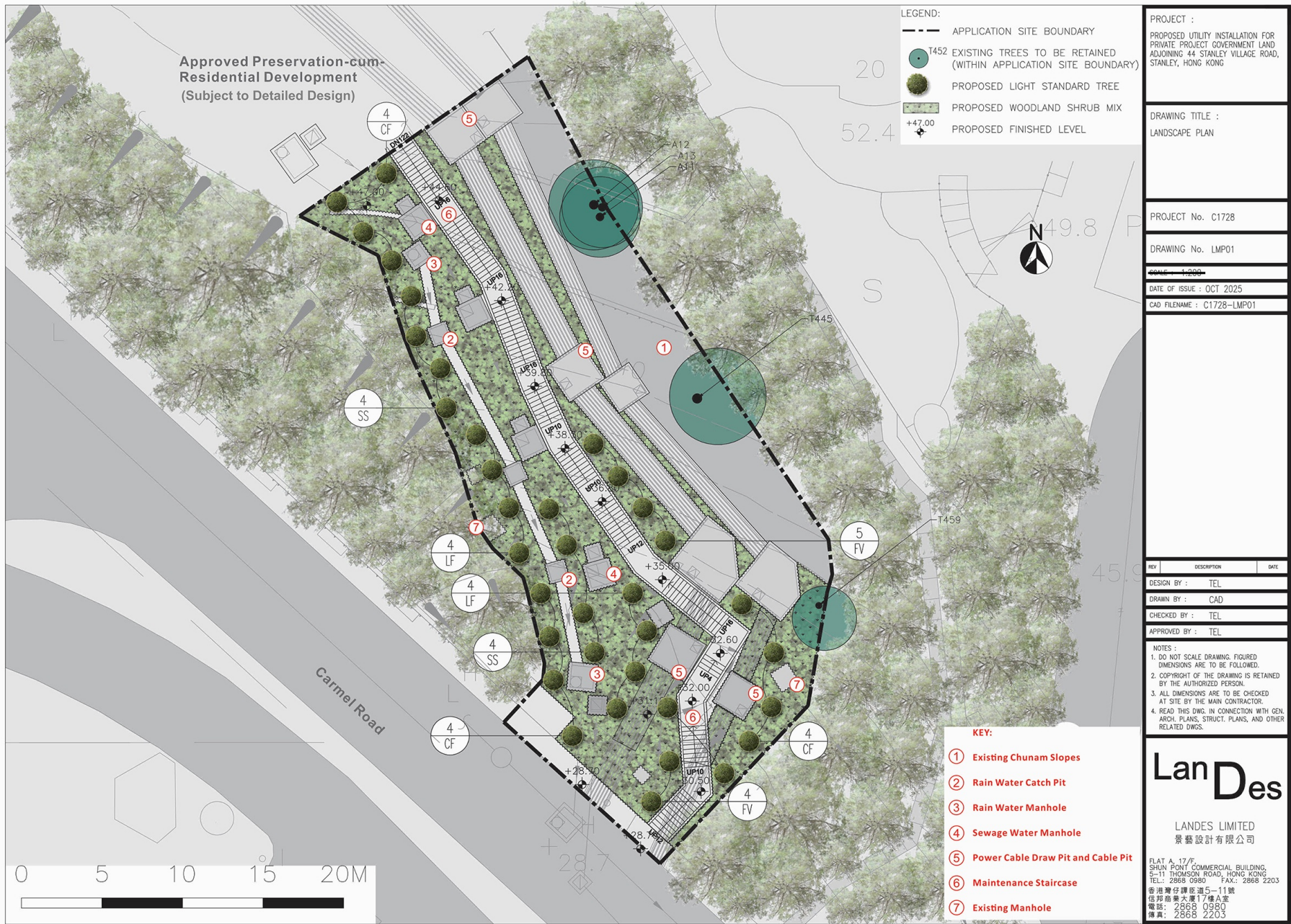


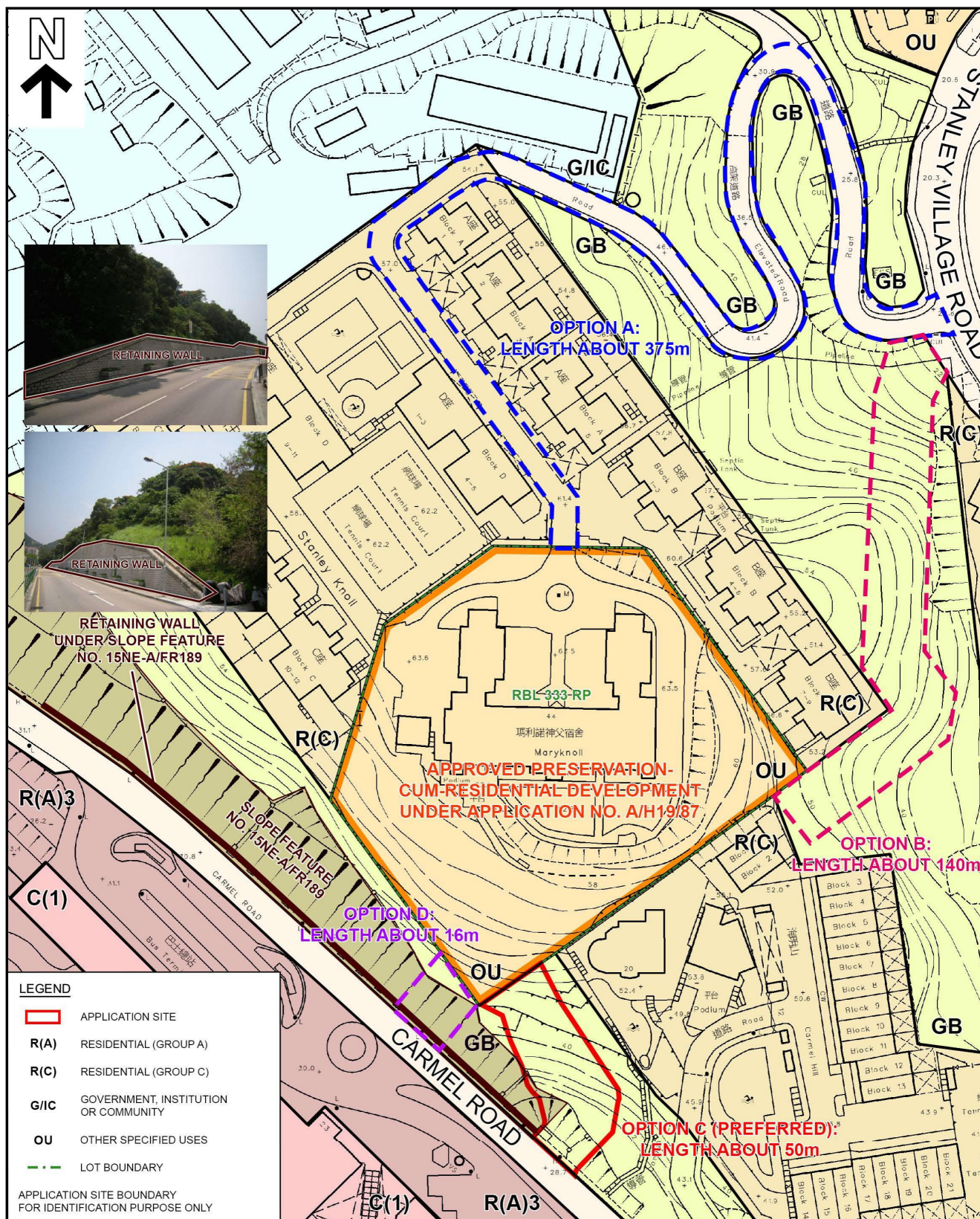
繪圖
DRAWING
A - 2



(資料來源：由申請人於2026年1月29日提交的進一步資料)
(Source: Further information submitted by the applicant on 29.1.2026)

參考編號
REFERENCE No.
A/H19/88

繪圖
DRAWING
A - 3



PLANNING LIMITED
規劃顧問有限公司

UTILITY ALIGNMENT OPTIONS

PROPOSED UTILITY INSTALLATION FOR PRIVATE PROJECT
GOVERNMENT LAND ADJOINING 44 STANLEY VILLAGE ROAD,
STANLEY, HONG KONG

SCALE 1:1200

FIGURE 5.1

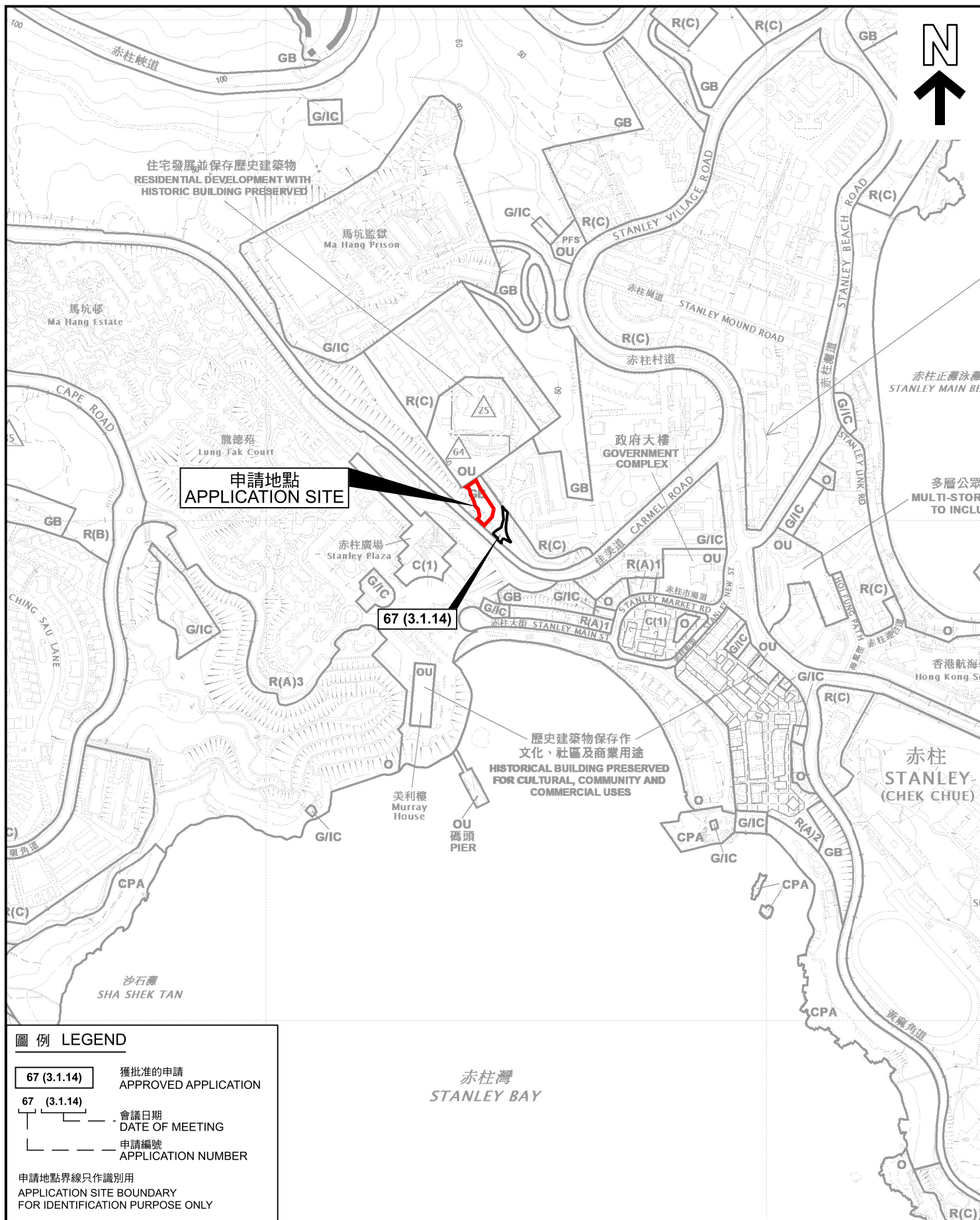
EXTRACT PLAN BASED ON SURVEY
SHEETS No. 15-NE-12A, 12B, 12C & 12D

DATE: 15.1.2026

參考編號
REFERENCE No.
A/H19/88

繪圖
DRAWING
A - 4

(資料來源：由申請人於2026年1月16日提交的進一步資料)
(Source: Further information submitted by the applicant on 16.1.2026)



圖例 LEGEND

- 67 (3.1.14) 獲批准的申請
APPROVED APPLICATION
- 67 (3.1.14) 會議日期
DATE OF MEETING
- 申請編號
APPLICATION NUMBER

申請地點界線只作識別用
APPLICATION SITE BOUNDARY
FOR IDENTIFICATION PURPOSE ONLY

位置圖 LOCATION PLAN

本摘要圖於2026年1月20日擬備，
所根據的資料為於2022年10月18日
核准的分區計劃大綱圖編號S/H19/16

EXTRACT PLAN PREPARED ON 20.1.2026
BASED ON OUTLINE ZONING PLAN
No. S/H19/16 APPROVED ON 18.10.2022

擬議私人發展計劃的公用設施裝置
香港赤柱赤柱村道44號毗鄰的政府土地
PROPOSED UTILITY INSTALLATION FOR PRIVATE PROJECT
GOVERNMENT LAND ADJOINING 44 STANLEY VILLAGE ROAD,
STANLEY, HONG KONG

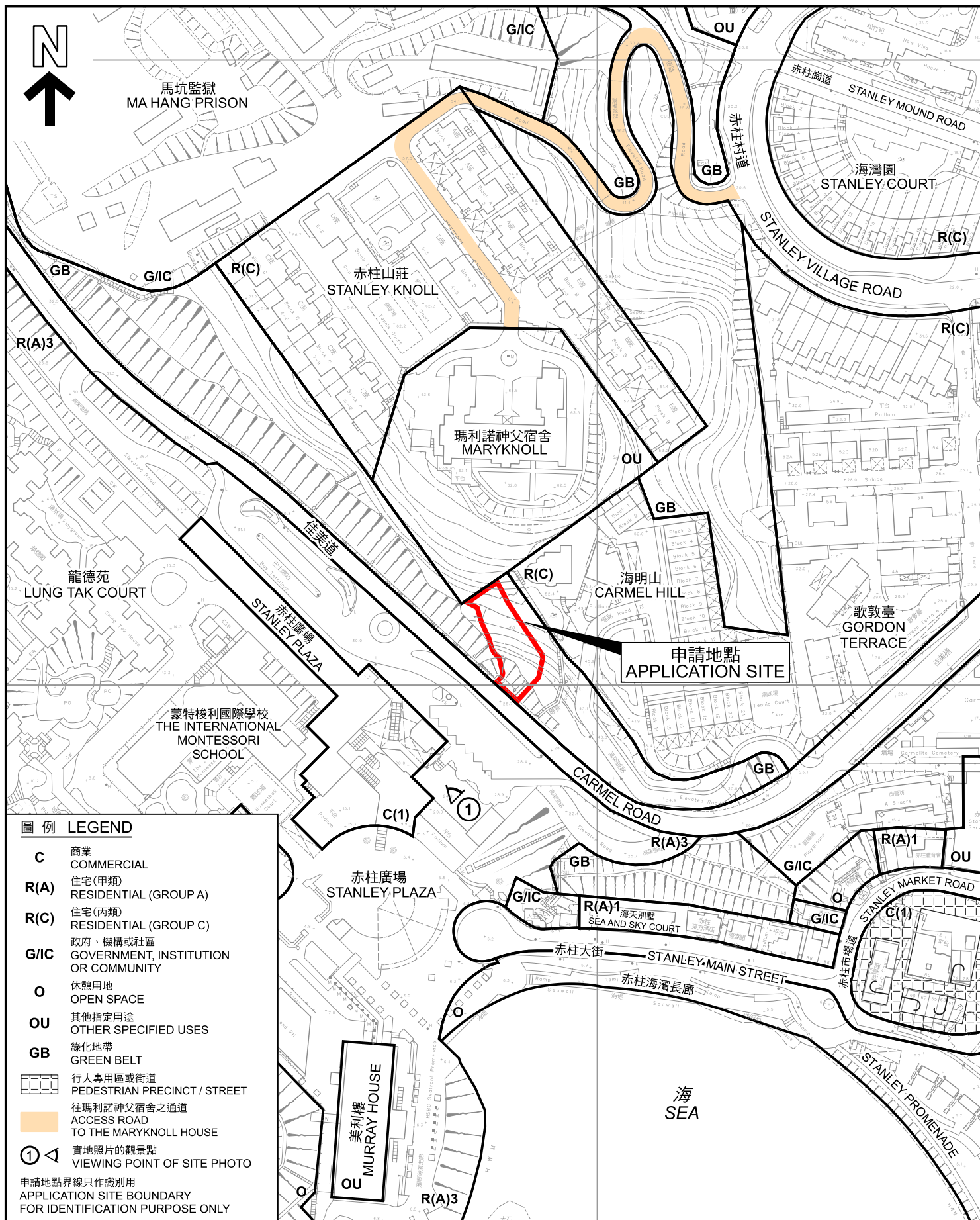
SCALE 1:5 000 比例尺
米 100 0 100 200 米
METRES



規劃署
Planning Department

參考編號
REFERENCE No.
A/H19/88

圖 PLAN
A - 1



平面圖 SITE PLAN

本摘要圖於2026年1月23日擬備，
所根據的資料為測量圖編號
15-NE-12A、B、C及D
EXTRACT PLAN PREPARED ON
23.1.2026 BASED ON SURVEY SHEETS
No. 15-NE-12A,B,C&D

擬議私人發展計劃的公用設施裝置
香港赤柱赤柱村道44號毗鄰的政府土地
PROPOSED UTILITY INSTALLATION FOR PRIVATE PROJECT
GOVERNMENT LAND ADJOINING 44 STANLEY VILLAGE ROAD,
STANLEY, HONG KONG

SCALE 1:2 000 比例尺
米 40 0 40 80 米
METRES



規劃署
Planning Department

參考編號
REFERENCE No.
A/H19/88

圖 PLAN
A - 2



航攝照片 AERIAL PHOTO

本摘要圖於2026年1月16日擬備，所根據的資料為地政總署於2025年1月5日拍得的航攝照片編號E247229C

EXTRACT PLAN PREPARED ON 16.1.2026
BASED ON AERIAL PHOTO No. E247229C
TAKEN ON 5.1.2025 BY
LANDS DEPARTMENT

擬議私人發展計劃的公用設施裝置
香港赤柱赤柱村道44號毗鄰的政府土地
PROPOSED UTILITY INSTALLATION FOR PRIVATE PROJECT
GOVERNMENT LAND ADJOINING 44 STANLEY VILLAGE ROAD,
STANLEY, HONG KONG



規劃署
Planning Department

參考編號
REFERENCE No.
A/H19/88

圖 PLAN
A - 3



申請地點界線只作識別用
APPLICATION SITE BOUNDARY
FOR IDENTIFICATION PURPOSE ONLY

實地照片 SITE PHOTO

本圖於2026年1月23日擬備，所根據的資料為攝於2026年1月22日的實地照片

PLAN PREPARED ON 23.1.2026
BASED ON SITE PHOTO
TAKEN ON 22.1.2026

擬議私人發展計劃的公用設施裝置
香港赤柱赤柱村道44號毗鄰的政府土地

PROPOSED UTILITY INSTALLATION FOR PRIVATE PROJECT
GOVERNMENT LAND ADJOINING 44 STANLEY VILLAGE ROAD,
STANLEY, HONG KONG



規劃署
Planning Department

參考編號
REFERENCE No.
A/H19/88

圖 PLAN
A - 4