

Survey District:
North

Scale.:
1:1000(A4)

Figure 3 Proposed Layout Plan

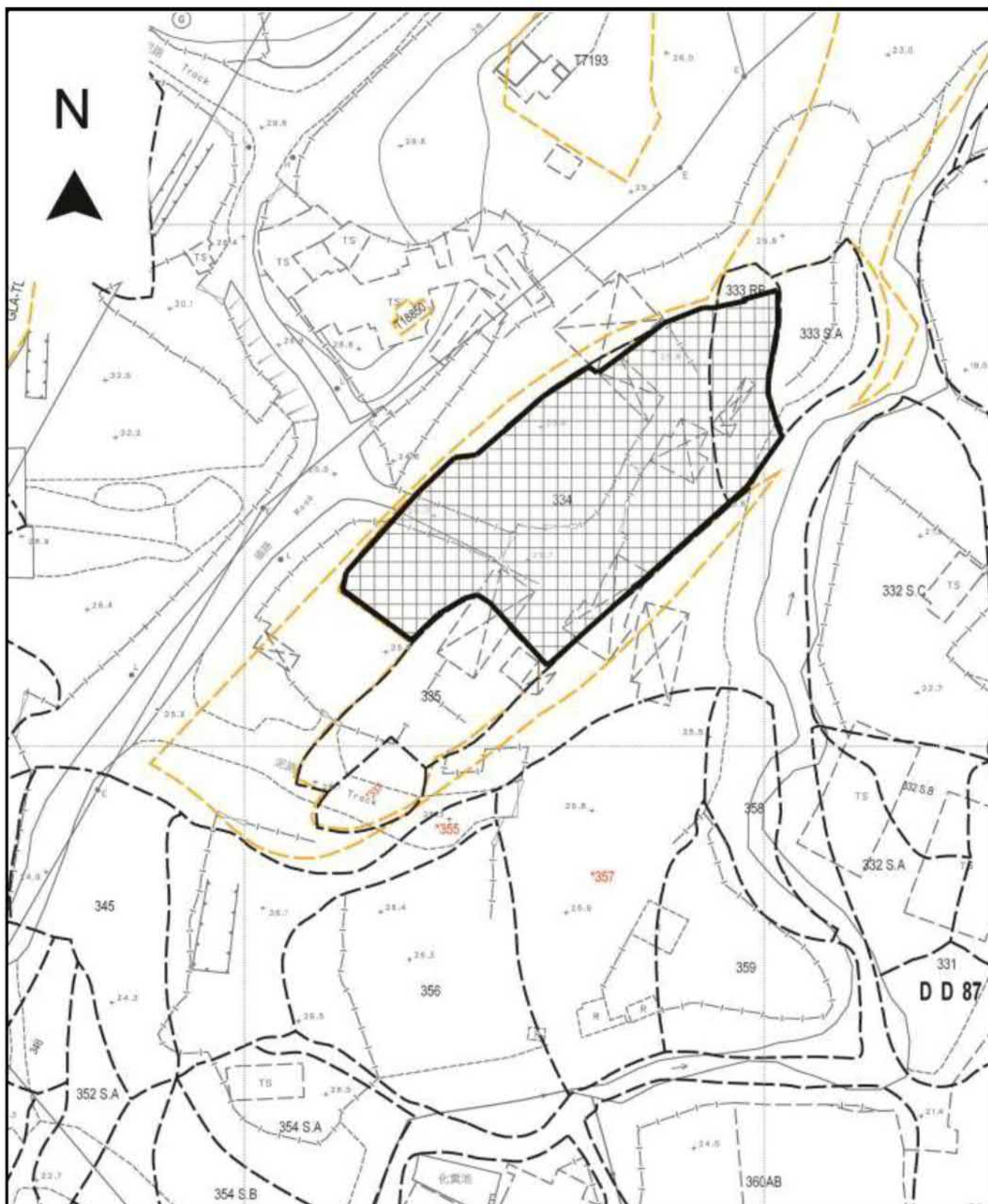
Survey Sheet No.:
3-NW-22A/22B

Date:
11/07/2025

參考編號
REFERENCE No. A/NE-FTA/269

繪圖 DRAWING A-1

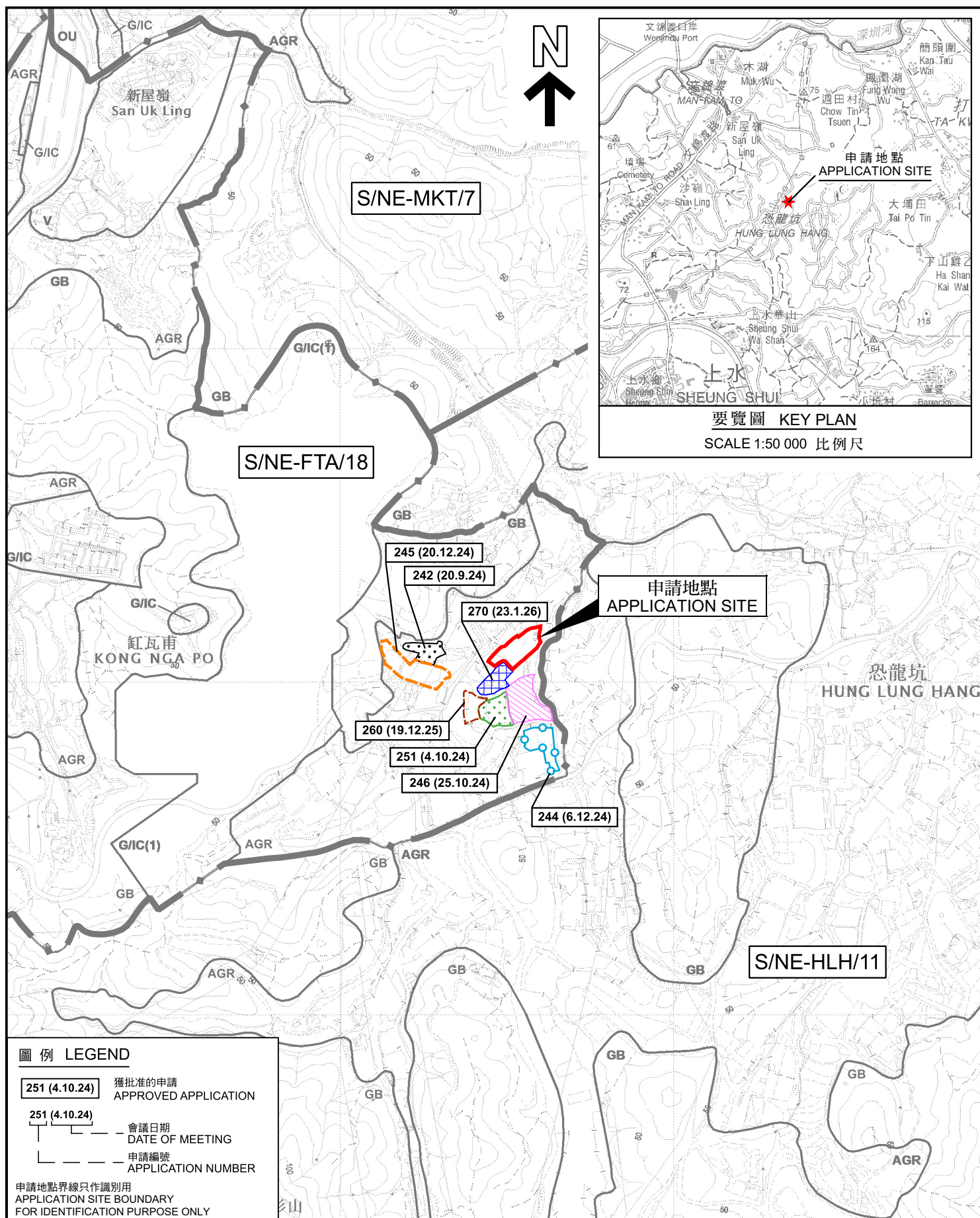
(來源:申請人於2025年9月12日呈交的規劃申請表內的繪圖)
(SOURCE: DRAWING IN THE APPLICANT'S SUBMITTED
APPLICATION FORM ON 12.9.2025)



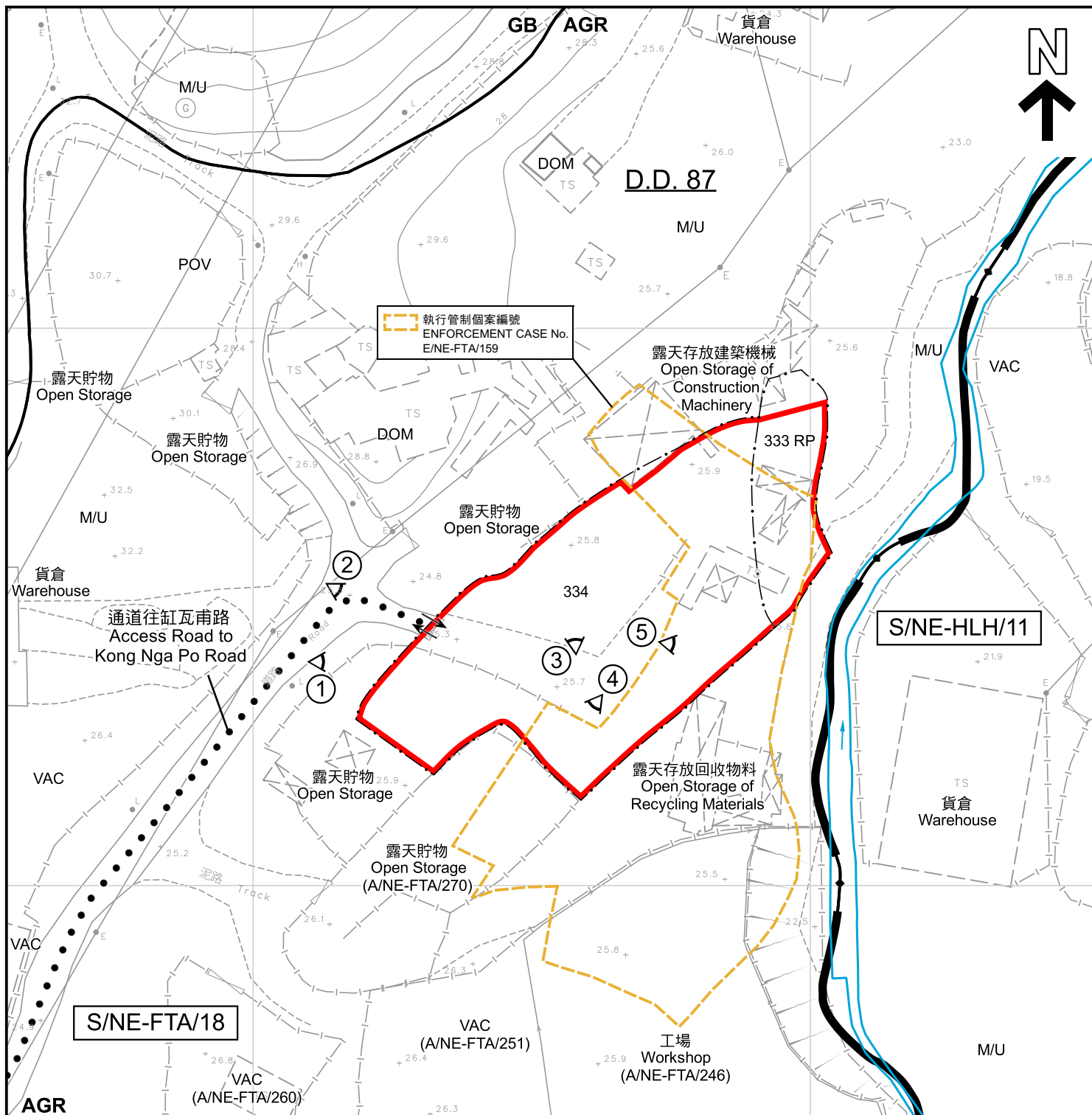
<p>Project 項目名稱:</p> <p>Proposed Temporary Open Storage of Construction Machinery and Construction Materials and Associated Filling of Land for a Period of 3 Years at Lots 333 RP (Part) & 334 (Part) in D.D.87, Ta Kwu Ling, N.T.</p>	<p>Drawing Title 圖目:</p> <p>Proposed Land Filling Plan</p> <p>Drawing No. 圖號:</p> <p>Figure 6</p>	<p>Remarks 備註:</p> <p> Proposed filling of land by 0.2m thick concrete</p> <p>Scale 比例:</p> <p>1:1000</p>
---	---	--

<p>參考編號 REFERENCE No. A/NE-FTA/269</p>	<p>繪圖 DRAWING A-2</p>
--	-----------------------

(來源:申請人於2025年9月12日呈交的規劃申請表內的繪圖)
(SOURCE: DRAWING IN THE APPLICANT'S SUBMITTED APPLICATION FORM ON 12.9.2025)



位置圖 LOCATION PLAN



圖例 LEGEND

- | | | | |
|--|---|--|---|
| | 申請地點 (界線只作識別用)
APPLICATION SITE (BOUNDARY FOR IDENTIFICATION PURPOSE ONLY) | | DOM 住用構築物
DOMESTIC STRUCTURES |
| | AGR 農業
AGRICULTURE | | M/U 荒地
UNUSED LAND |
| | GB 綠化地帶
GREEN BELT | | POV 停泊汽車
PARKING OF VEHICLES |
| | 入口/出口
INGRESS / EGRESS | | VAC 空置
VACANT |
| | 河道
STREAM COURSE | | 實地照片的觀景點
VIEWING POINT OF SITE PHOTO |

註釋 Note :

2025年9月22日勘測的土地用途
Land uses shown on this plan are in accordance with the land use survey conducted by the Planning Department on 22.9.2025

平面圖 SITE PLAN

臨時露天存放建築機械及建築物料及相關填土工程(為期3年)
新界打鼓嶺丈量約份第87約地段第333號餘段(部分)及第334號(部分)
TEMPORARY OPEN STORAGE OF
CONSTRUCTION MACHINERY AND CONSTRUCTION MATERIALS
AND ASSOCIATED FILLING OF LAND FOR A PERIOD OF 3 YEARS
LOTS 333 RP (PART) AND 334 (PART) IN D.D. 87,
TA KWU LING, NEW TERRITORIES

本摘要圖於2026年1月29日擬備，
所根據的資料為測量圖編號
3-NW-22A及22B
EXTRACT PLAN PREPARED ON 29.1.2026
BASED ON SURVEY SHEETS No.
3-NW-22A & 22B

SCALE 1 : 1 000 比例尺
0 20 40
米 METRES



規劃署
Planning Department

參考編號
REFERENCE No.
A/NE-FTA/269

圖 PLAN
A-2



圖例 LEGEND



申請地點 (界線只作識別用)
APPLICATION SITE (BOUNDARY FOR
IDENTIFICATION PURPOSE ONLY)

本摘要圖於2026年1月29日擬備，
所根據的資料為地政總署
於2024年11月7日拍得的航攝照片
編號E240859C

EXTRACT PLAN PREPARED ON 29.1.2026
BASED ON AERIAL PHOTO No. E240859C
TAKEN ON 7.11.2024 BY
LANDS DEPARTMENT

航攝照片 AERIAL PHOTO

臨時露天存放建築機械及建築物料及相關填土工程 (為期3年)
新界打鼓嶺丈量約份第87約地段第333號餘段 (部分) 及第334號 (部分)
TEMPORARY OPEN STORAGE OF
CONSTRUCTION MACHINERY AND CONSTRUCTION MATERIALS
AND ASSOCIATED FILLING OF LAND FOR A PERIOD OF 3 YEARS
LOTS 333 RP (PART) AND 334 (PART) IN D.D. 87,
TA KWU LING, NEW TERRITORIES



規劃署
Planning Department

參考編號
REFERENCE No.
A/NE-FTA/269

圖 PLAN
A-3



攝於2025年9月22日的實地照片 SITE PHOTO TAKEN ON 22.9.2025



攝於2025年9月19日的實地照片 SITE PHOTO TAKEN ON 19.9.2025

申請地點界線只作識別用
APPLICATION SITE BOUNDARY FOR IDENTIFICATION PURPOSE ONLY

實地照片 SITE PHOTO

臨時露天存放建築機械及建築物料及相關填土工程(為期3年)
新界打鼓嶺丈量約份第87約地段第333號餘段(部分)及第334號(部分)
TEMPORARY OPEN STORAGE OF
CONSTRUCTION MACHINERY AND CONSTRUCTION MATERIALS
AND ASSOCIATED FILLING OF LAND FOR A PERIOD OF 3 YEARS
LOTS 333 RP (PART) AND 334 (PART) IN D.D. 87,
TA KWU LING, NEW TERRITORIES



規劃署
Planning Department

參考編號
REFERENCE No.
A/NE-FTA/269

圖 PLAN
A-4a

本摘要圖於2026年1月29日擬備
EXTRACT PLAN PREPARED ON 29.1.2026



申請地點界線只作識別用
APPLICATION SITE BOUNDARY FOR IDENTIFICATION PURPOSE ONLY

實地照片 SITE PHOTO

本摘要圖於2026年1月29日擬備，
所根據的資料為攝於2025年9月19日
的實地照片
EXTRACT PLAN PREPARED ON 29.1.2026
BASED ON SITE PHOTOS
TAKEN ON 19.9.2025

臨時露天存放建築機械及建築物料及相關填土工程(為期3年)
新界打鼓嶺丈量約份第87約地段第333號餘段(部分)及第334號(部分)
TEMPORARY OPEN STORAGE OF
CONSTRUCTION MACHINERY AND CONSTRUCTION MATERIALS
AND ASSOCIATED FILLING OF LAND FOR A PERIOD OF 3 YEARS
LOTS 333 RP (PART) AND 334 (PART) IN D.D. 87,
TA KWU LING, NEW TERRITORIES



規劃署
Planning Department

參考編號
REFERENCE No.
A/NE-FTA/269

圖 PLAN
A-4b