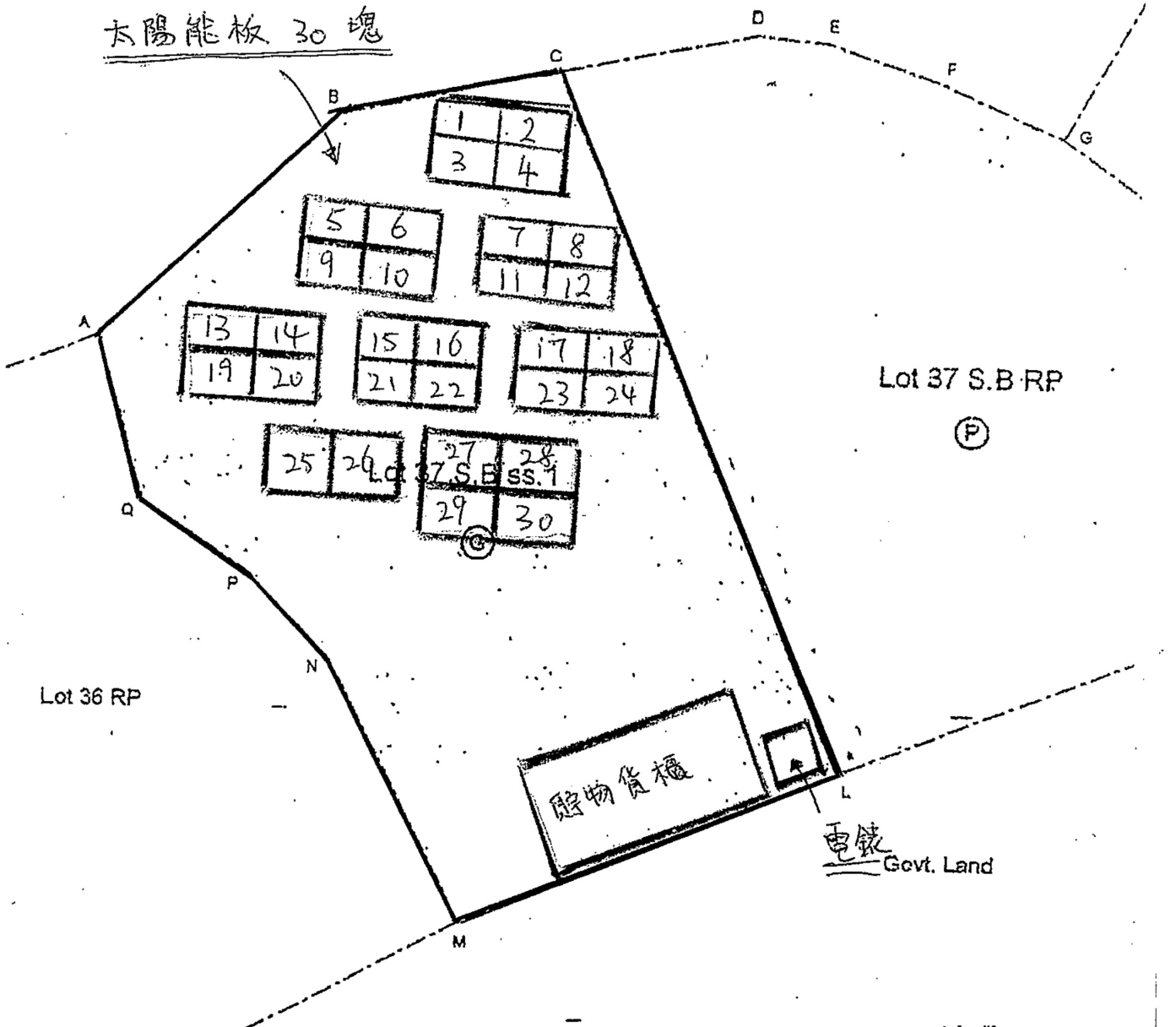


Lot 481

太陽能板 30 塊



D.D.81 Lot 37 S.B S.S.1 平面圖

擬議公用事業設施裝置 (太陽能光伏系統)
連附屬存放相關的維修零件及工具設施 (為期三年)

註: 每塊太陽能板 (1.7 x 1.3 m)

電錶 (0.6 x 0.6 m).

貨櫃 (6 x 2.4 m).

繪圖者: 申請人
李智濤

日期: 2025-11-24

S.A.

參考編號
REFERENCE No.

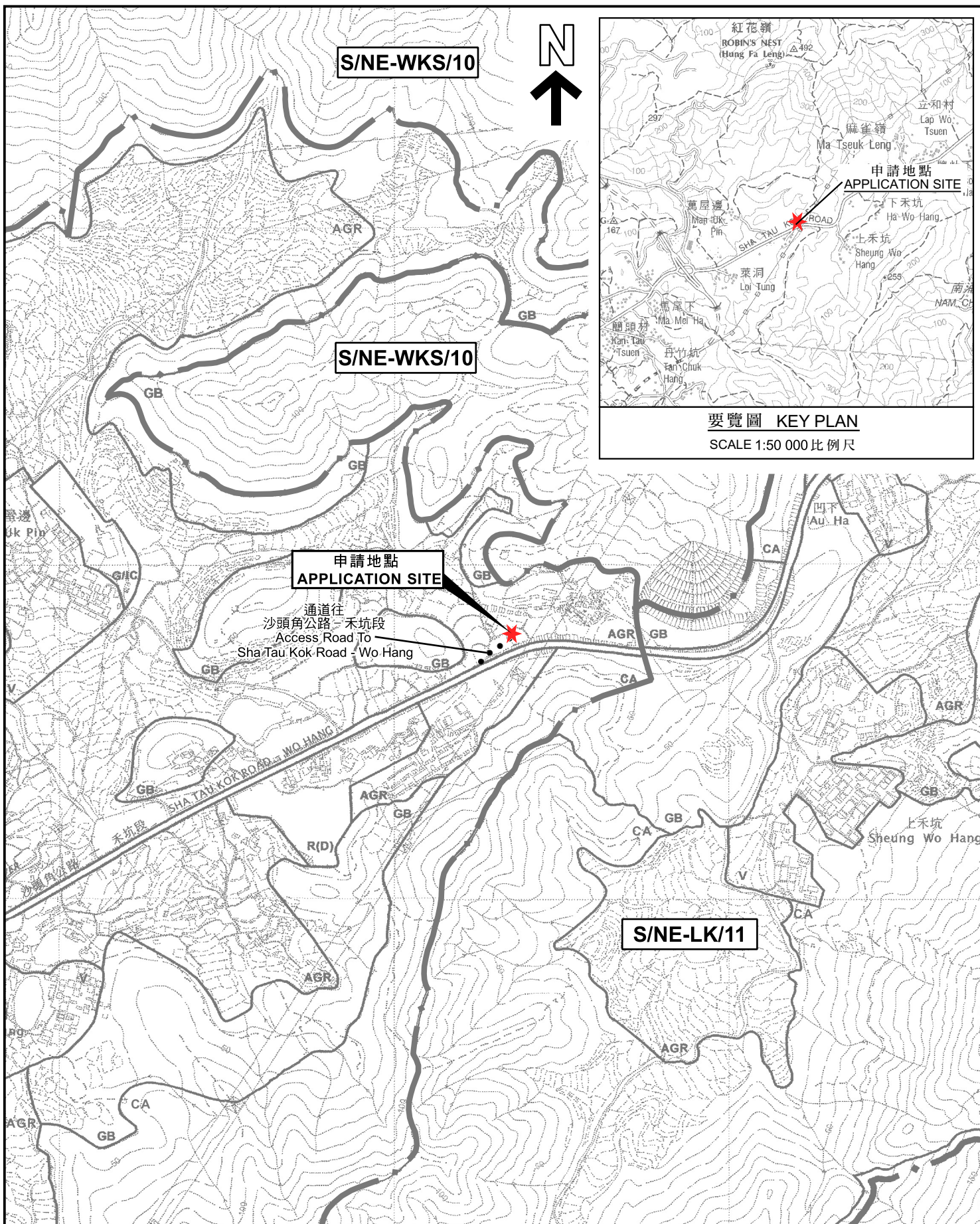
A/NE-MUP/226

繪圖

DRAWING A-1

(來源: 申請人於2025年12月18日呈交的資料)

(SOURCE: APPLICANT'S SUBMISSION ON 18.12.2025)



本摘要圖於2026年2月3日擬備，
所根據的資料為：
於2006年10月17日核准的
分區計劃大綱圖編號S/NE-LK/11、
於2006年10月17日核准的
分區計劃大綱圖編號S/NE-MUP/11及
於2009年10月6日核准的
分區計劃大綱圖編號S/NE-WKS/10
EXTRACT PLAN PREPARED ON 3.2.2026
BASED ON OUTLINE ZONING PLANS No.
S/NE-LK/11 APPROVED ON 17.10.2006,
S/NE-MUP/11 APPROVED ON 17.10.2006 AND
S/NE-WKS/10 APPROVED ON 6.10.2009

位置圖 LOCATION PLAN

擬議臨時公用事業設施裝置(太陽能光伏系統)連附屬設施(為期3年)
新界沙頭角丈量約份第81約地段第37號B分段第1小分段
PROPOSED TEMPORARY PUBLIC UTILITY INSTALLATION
(SOLAR PHOTOVOLTAIC SYSTEM) WITH ANCILLARY FACILITIES
FOR A PERIOD OF 3 YEARS
LOT 37 S.B ss.1 IN D.D. 81, SHA TAU KOK, N.T.
SCALE 1 : 7 500 比例尺

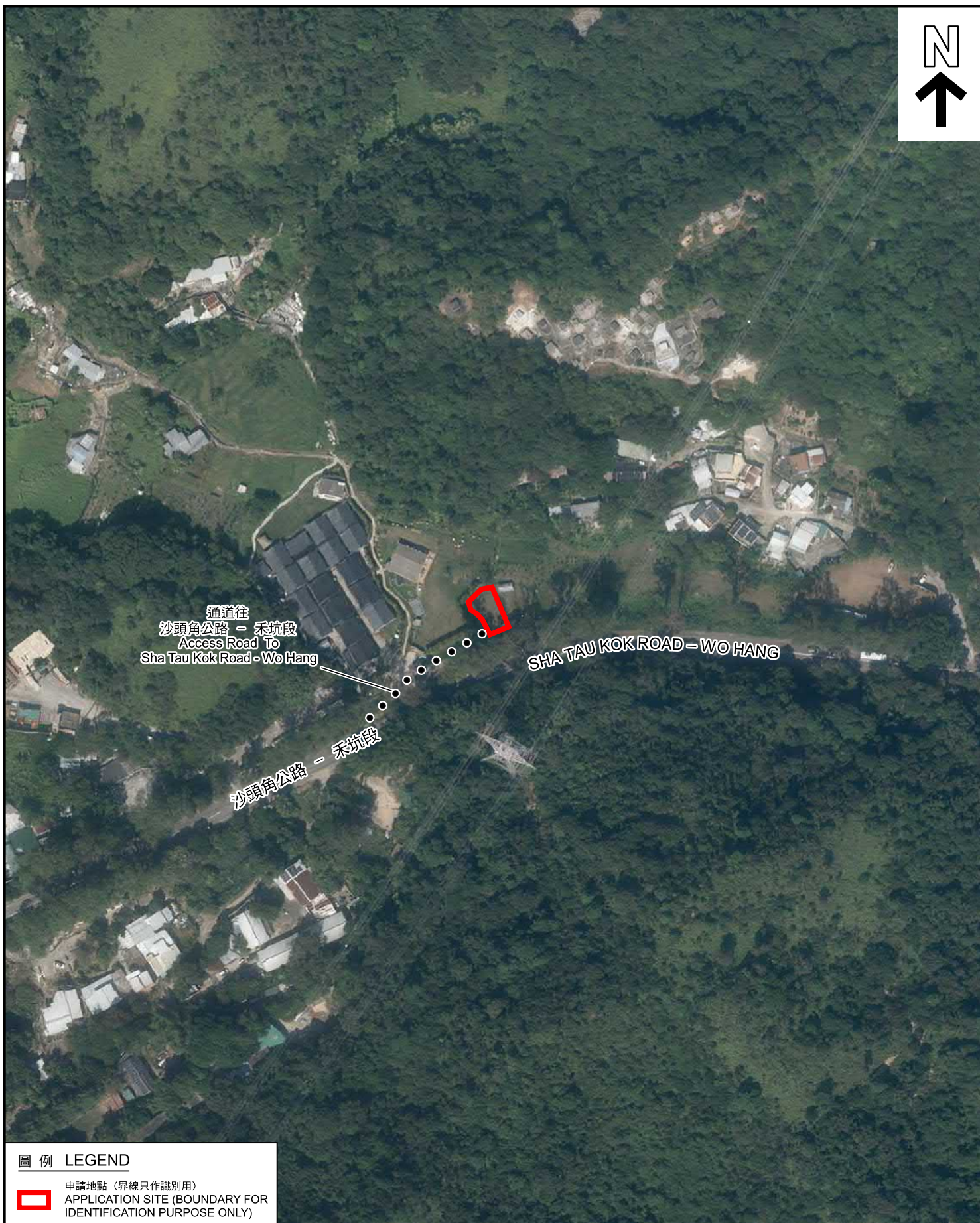
米 100 0 100 200 300 米
METRES



規劃署
Planning Department

參考編號
REFERENCE No.
A/NE-MUP/226

圖 PLAN
A-1



圖例 LEGEND



申請地點 (界線只作識別用)
APPLICATION SITE (BOUNDARY FOR
IDENTIFICATION PURPOSE ONLY)

本摘要圖於2026年2月3日擬備，
所根據的資料為地政總署於2024年11月7日
拍得的航攝照片編號E240886C
EXTRACT PLAN PREPARED ON 3.2.2026
BASED ON AERIAL PHOTO No. E240886C
TAKEN ON 7.11.2024 BY
LANDS DEPARTMENT

航攝照片 AERIAL PHOTO

擬議臨時公用事業設施裝置(太陽能光伏系統)連附屬設施(為期3年)
新界沙頭角丈量約份第81約地段第37號B分段第1小分段
PROPOSED TEMPORARY PUBLIC UTILITY INSTALLATION
(SOLAR PHOTOVOLTAIC SYSTEM) WITH ANCILLARY FACILITIES
FOR A PERIOD OF 3 YEARS
LOT 37 S.B ss.1 IN D.D. 81, SHA TAU KOK, N.T.



規劃署
Planning Department

參考編號
REFERENCE No.
A/NE-MUP/226

圖 PLAN
A-3



申請地點界線只作識別用
APPLICATION SITE BOUNDARY FOR IDENTIFICATION PURPOSE ONLY

實地照片 SITE PHOTOS

擬議臨時公用事業設施裝置(太陽能光伏系統)連附屬設施(為期3年)
新界沙頭角丈量約份第81約地段第37號B分段第1小分段
PROPOSED TEMPORARY PUBLIC UTILITY INSTALLATION
(SOLAR PHOTOVOLTAIC SYSTEM) WITH ANCILLARY FACILITIES
FOR A PERIOD OF 3 YEARS
LOT 37 S.B ss.1 IN D.D. 81, SHA TAU KOK, N.T.



規劃署
Planning Department

參考編號
REFERENCE No.
A/NE-MUP/226

圖 PLAN
A-4

本圖於2026年1月23日擬備，
所根據的資料為攝於2025年12月23日
的實地照片
PLAN PREPARED ON 23.1.2026
BASED ON SITE PHOTOS TAKEN ON
23.12.2025