

參考編號

REFERENCE No.

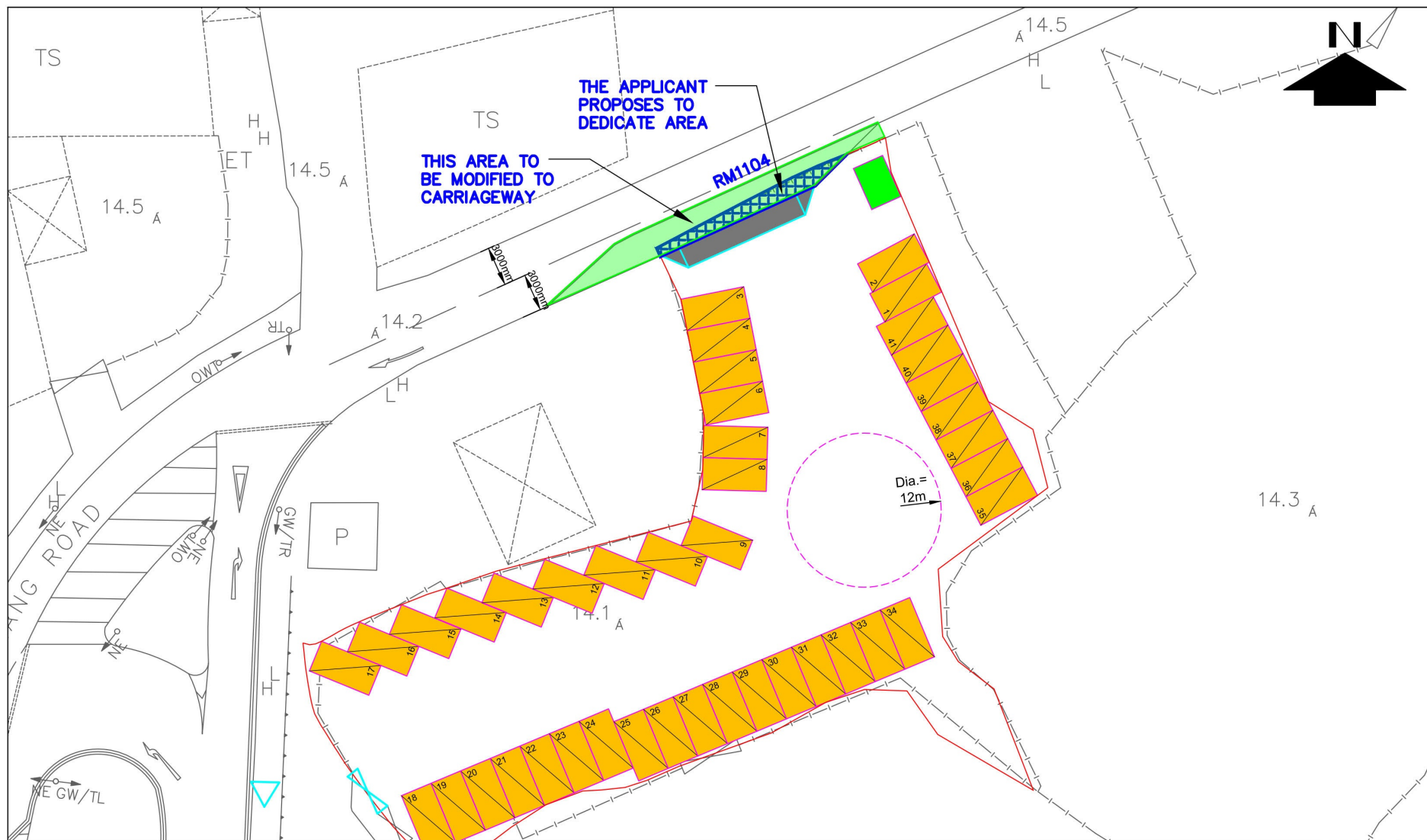
A/NE-TKLN/104


繪圖

DRAWING A-1

(來源：申請人於2026年1月23日呈交的資料)

(SOURCE：APPLICANT'S SUBMISSION ON 23.1.2026)



PROJECT TITLE Section 16 Planning Application for Proposed Temporary Public Vehicle Park (Excluding Container Vehicle) with Ancillary Office and Associated Filling of Land for a Period of 3 Years at Lot No. 385 S.B RP (Part) in DD 78, and adjoining Government Land, Tsung Yuen Ha, Ta Kwu Ling North, New Territories			FIGURE 2.3
DATE NOV 2025	SCALE N.T.S	DRAWING TITLE PROPOSED ROAD IMPROVEMENT WORKS	
DRAWN SF	PROJECT NO. J03014		

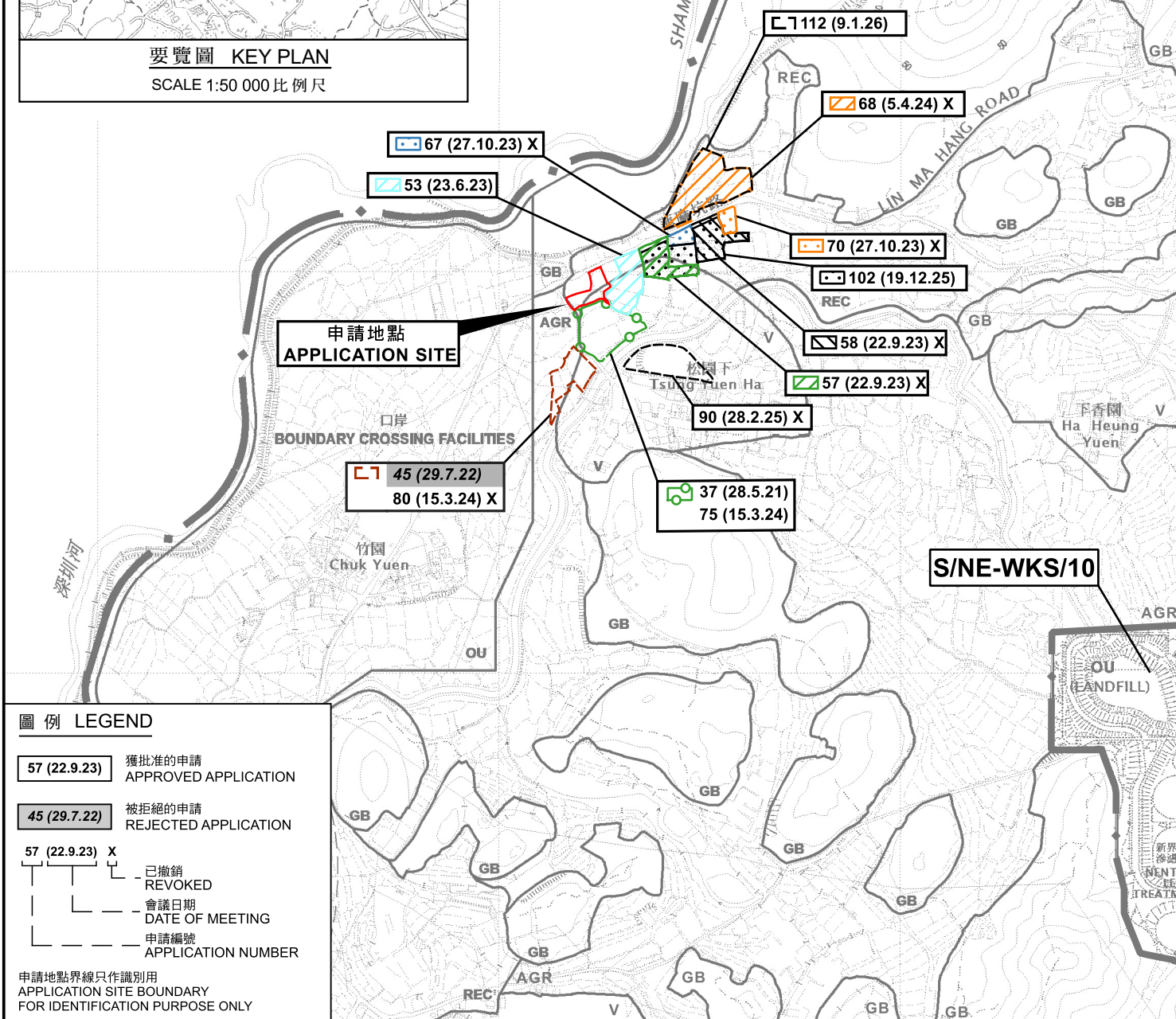
參考編號 REFERENCE No.	A/NE-TKLN/104	繪圖 DRAWING A-2
-----------------------	---------------	-------------------

(來源：申請人於2025年12月29日呈交的資料)
(SOURCE：APPLICANT'S SUBMISSION ON 29.12.2025)



要覽圖 KEY PLAN

SCALE 1:50 000 比例尺



圖例 LEGEND

57 (22.9.23) 獲批准的申請
APPROVED APPLICATION

45 (29.7.22) 被拒絕的申請
REJECTED APPLICATION

57 (22.9.23) X
已撤銷
REVOKED

會議日期
DATE OF MEETING

申請編號
APPLICATION NUMBER

申請地點界線只作識別用
APPLICATION SITE BOUNDARY
FOR IDENTIFICATION PURPOSE ONLY

位置圖 LOCATION PLAN

擬議臨時公眾停車場(貨櫃車除外)連附屬辦公室及相關填土工程(為期3年)
新界打鼓嶺北蓮麻坑路丈量約份第78約地段第385號B分段餘段(部分)和
毗連政府土地

PROPOSED TEMPORARY PUBLIC VEHICLE PARK
(EXCLUDING CONTAINER VEHICLE) WITH ANCILLARY OFFICE AND
ASSOCIATED FILLING OF LAND FOR A PERIOD OF 3 YEARS
LOT 385 S.B RP (PART) IN D.D. 78 AND
ADJOINING GOVERNMENT LAND, LIN MA HANG ROAD, TA KWU LING NORTH, N.T.
SCALE 1:7 500 比例尺

米 100 0 100 200 300 米
METRES



規劃署
Planning Department

參考編號
REFERENCE No.

A/NE-TKLN/104

圖 PLAN

A-1

本摘要圖於2026年1月28日擬備，
所根據的資料為：
於2016年5月3日核准的
分區計劃大綱圖編號S/NE-TKLN/2及
於2009年10月6日核准的
分區計劃大綱圖編號S/NE-WKS/10
EXTRACT PLAN PREPARED ON 28.1.2026
BASED ON OUTLINE ZONING PLANS No.
S/NE-TKLN/2 APPROVED ON 3.5.2016 AND
S/NE-WKS/10 APPROVED ON 6.10.2009



深圳市
SHENZHEN SHI

SHENZHEN RIVER

LIN MA HANG ROAD

深圳河

蓮麻坑路

香園圍邊境管制站
Heung Yuen Wai
Boundary Control Point

松園下
Tsung Yuen Ha

圖例 LEGEND



申請地點 (界線只作識別用)
APPLICATION SITE (BOUNDARY FOR
IDENTIFICATION PURPOSE ONLY)

航攝照片 AERIAL PHOTO

本摘要圖於2026年2月2日擬備，
所根據的資料為地政總署於2024年12月30日
拍得的航攝照片編號E246090C_R
EXTRACT PLAN PREPARED ON 2.2.2026
BASED ON AERIAL PHOTO No. E246090C_R
TAKEN ON 30.12.2024 BY
LANDS DEPARTMENT

擬議臨時公眾停車場(貨櫃車除外)連附屬辦公室及相關填土工程(為期3年)
新界打鼓嶺北蓮麻坑路丈量約份第78約地段第385號B分段餘段(部分)和
毗連政府土地
PROPOSED TEMPORARY PUBLIC VEHICLE PARK
(EXCLUDING CONTAINER VEHICLE) WITH ANCILLARY OFFICE AND
ASSOCIATED FILLING OF LAND FOR A PERIOD OF 3 YEARS
LOT 385 S.B RP (PART) IN D.D. 78 AND
ADJOINING GOVERNMENT LAND, LIN MA HANG ROAD, TA KWU LING NORTH, N.T.



規劃署
Planning Department

參考編號
REFERENCE No.

A/NE-TKLN/104

圖 PLAN

A-3a



圖例 LEGEND



申請地點 (界線只作識別用)
APPLICATION SITE (BOUNDARY FOR
IDENTIFICATION PURPOSE ONLY)

本摘要圖於2025年11月20日擬備，
所根據的資料為地政總署於2025年11月11日
拍得的無人機照片
EXTRACT PLAN PREPARED ON 20.11.2025
BASED ON
UNMANNED AERIAL VEHICLE PHOTO
TAKEN ON 11.11.2025

無人機照片 UNMANNED AERIAL VEHICLE PHOTOS

擬議臨時公眾停車場(貨櫃車除外)連附屬辦公室及相關填土工程(為期3年)
新界打鼓嶺北蓮麻坑路丈量約份第78約地段第385號B分段餘段(部分)和
毗連政府土地

PROPOSED TEMPORARY PUBLIC VEHICLE PARK
(EXCLUDING CONTAINER VEHICLE) WITH ANCILLARY OFFICE AND
ASSOCIATED FILLING OF LAND FOR A PERIOD OF 3 YEARS
LOT 385 S.B RP (PART) IN D.D. 78 AND
ADJOINING GOVERNMENT LAND, LIN MA HANG ROAD, TA KWU LING NORTH, N.T.



規劃署
Planning Department

參考編號
REFERENCE No.

A/NE-TKLN/104

圖 PLAN

A-3b



申請地點界線只作識別用
APPLICATION SITE BOUNDARY FOR IDENTIFICATION PURPOSE ONLY

實地照片 SITE PHOTO

本圖於2026年1月19日擬備，
所根據的資料為攝於2026年1月13日
的實地照片
PLAN PREPARED ON 19.1.2026
BASED ON SITE PHOTO TAKEN ON
13.1.2026

擬議臨時公眾停車場(貨櫃車除外)連附屬辦公室及相關填土工程(為期3年)
新界打鼓嶺北蓮麻坑路丈量約份第78約地段第385號B分段餘段(部分)和
毗連政府土地
PROPOSED TEMPORARY PUBLIC VEHICLE PARK
(EXCLUDING CONTAINER VEHICLE) WITH ANCILLARY OFFICE AND
ASSOCIATED FILLING OF LAND FOR A PERIOD OF 3 YEARS
LOT 385 S.B RP (PART) IN D.D. 78 AND
ADJOINING GOVERNMENT LAND, LIN MA HANG ROAD, TA KWU LING NORTH, N.T.



規劃署
Planning Department

參考編號
REFERENCE No.

A/NE-TKLN/104

圖 PLAN

A-4a



申請地點界線只作識別用
APPLICATION SITE BOUNDARY FOR IDENTIFICATION PURPOSE ONLY

實地照片 SITE PHOTOS

本圖於2026年1月19日擬備，
所根據的資料為攝於2026年1月13日
的實地照片
PLAN PREPARED ON 19.1.2026
BASED ON SITE PHOTOS TAKEN ON
13.1.2026

擬議臨時公眾停車場(貨櫃車除外)連附屬辦公室及相關填土工程(為期3年)
新界打鼓嶺北蓮麻坑路丈量約份第78約地段第385號B分段餘段(部分)和
毗連政府土地
PROPOSED TEMPORARY PUBLIC VEHICLE PARK
(EXCLUDING CONTAINER VEHICLE) WITH ANCILLARY OFFICE AND
ASSOCIATED FILLING OF LAND FOR A PERIOD OF 3 YEARS
LOT 385 S.B RP (PART) IN D.D. 78 AND
ADJOINING GOVERNMENT LAND, LIN MA HANG ROAD, TA KWU LING NORTH, N.T.



規劃署
Planning Department

參考編號
REFERENCE No.

A/NE-TKLN/104

圖 PLAN

A-4b