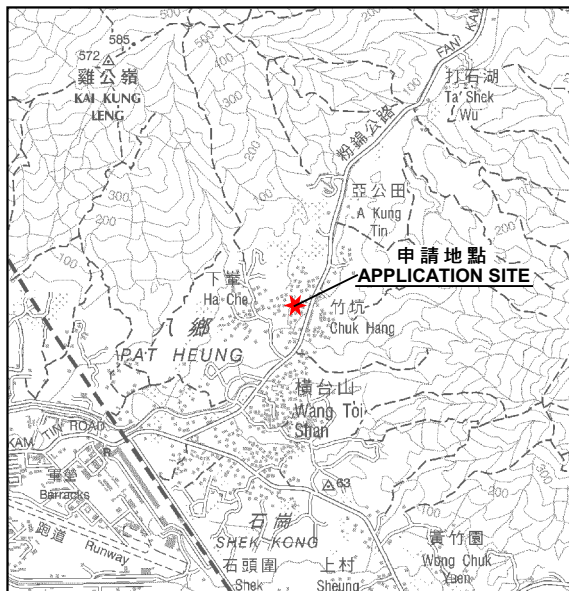


(摘錄自申請人於 9.5.2025 呈交的申請書)
(Extract from Applicant's
Submission of 9.5.2025)

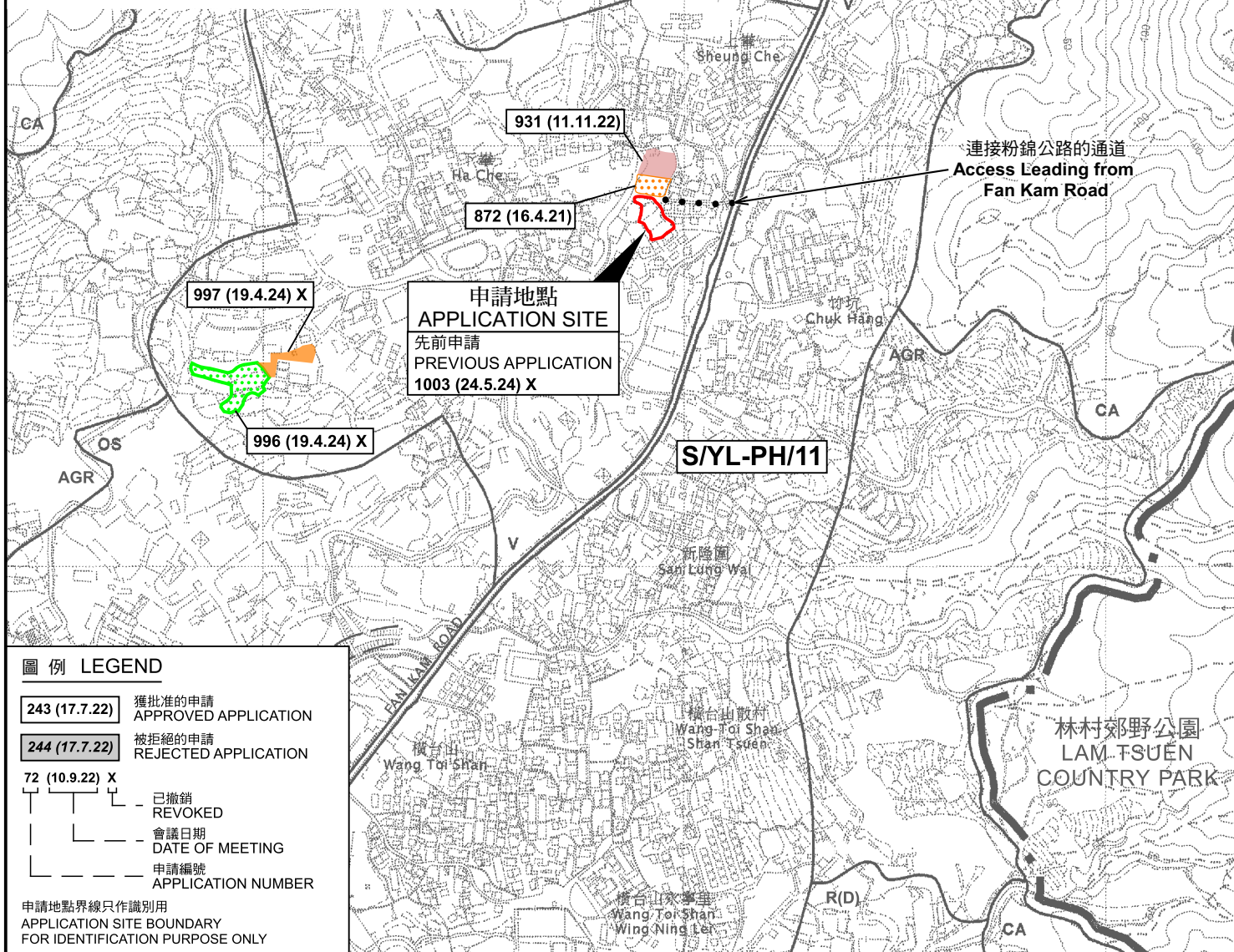
參考編號
REFERENCE No.
A/YL-PH/1069

繪圖
DRAWING
A - 1



要覽圖 KEY PLAN

SCALE 1: 50 000 比例尺



圖例 LEGEND

- 243 (17.7.22)** 獲批准的申請
APPROVED APPLICATION
- 244 (17.7.22)** 被拒絕的申請
REJECTED APPLICATION
- 72 (10.9.22) X**
已撤銷
REVOKED
- 會議日期
DATE OF MEETING
- 申請編號
APPLICATION NUMBER

申請地點界線只作識別用
APPLICATION SITE BOUNDARY
FOR IDENTIFICATION PURPOSE ONLY

位置圖 LOCATION PLAN

擬議臨時私人停車場及相關填土工程(為期3年)
元朗八鄉丈量約份第111約地段第741號(部分)
PROPOSED TEMPORARY PRIVATE VEHICLE PARK
AND ASSOCIATED FILLING OF LAND FOR A PERIOD OF 3 YEARS
LOT 741 (PART) IN D.D. 111, PAT HEUNG, YUEN LONG

SCALE 1: 7 500 比例尺
米 100 0 100 200 300 米
METRES

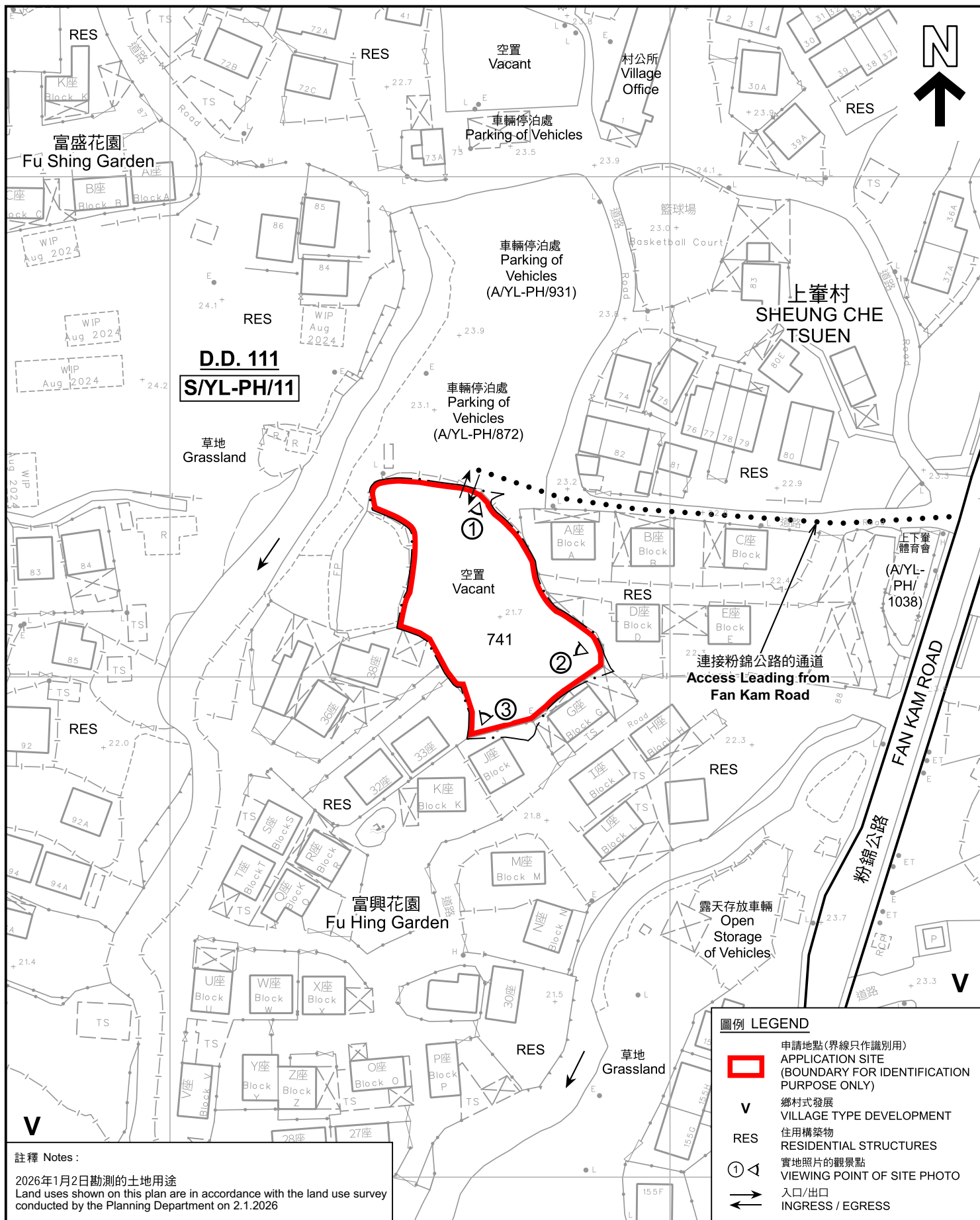


規劃署
Planning Department

參考編號
REFERENCE No.
A/YL-PH/1069

圖 PLAN
A-1

本摘要圖於2026年1月20日擬備。
所根據的資料為於2006年10月17日
核准的分區計劃大綱圖編號 S/YL-PH/11
EXTRACT PLAN PREPARED ON 20.1.2026
BASED ON OUTLINE ZONING PLAN No.
S/YL-PH/11 APPROVED ON 17.10.2006



平面圖 SITE PLAN

本摘要圖於2026年1月22日擬備，
所根據的資料為測量圖編號
6-NE-9B

EXTRACT PLAN PREPARED ON 22.1.2026
BASED ON SURVEY SHEET No.
6-NE-9B

擬議臨時私人停車場及相關填土工程(為期3年)
元朗八鄉丈量約份第111約地段第741號(部分)
PROPOSED TEMPORARY PRIVATE VEHICLE PARK
AND ASSOCIATED FILLING OF LAND FOR A PERIOD OF 3 YEARS
LOT 741 (PART) IN D.D. 111, PAT HEUNG, YUEN LONG

SCALE 1:1 000 比例尺

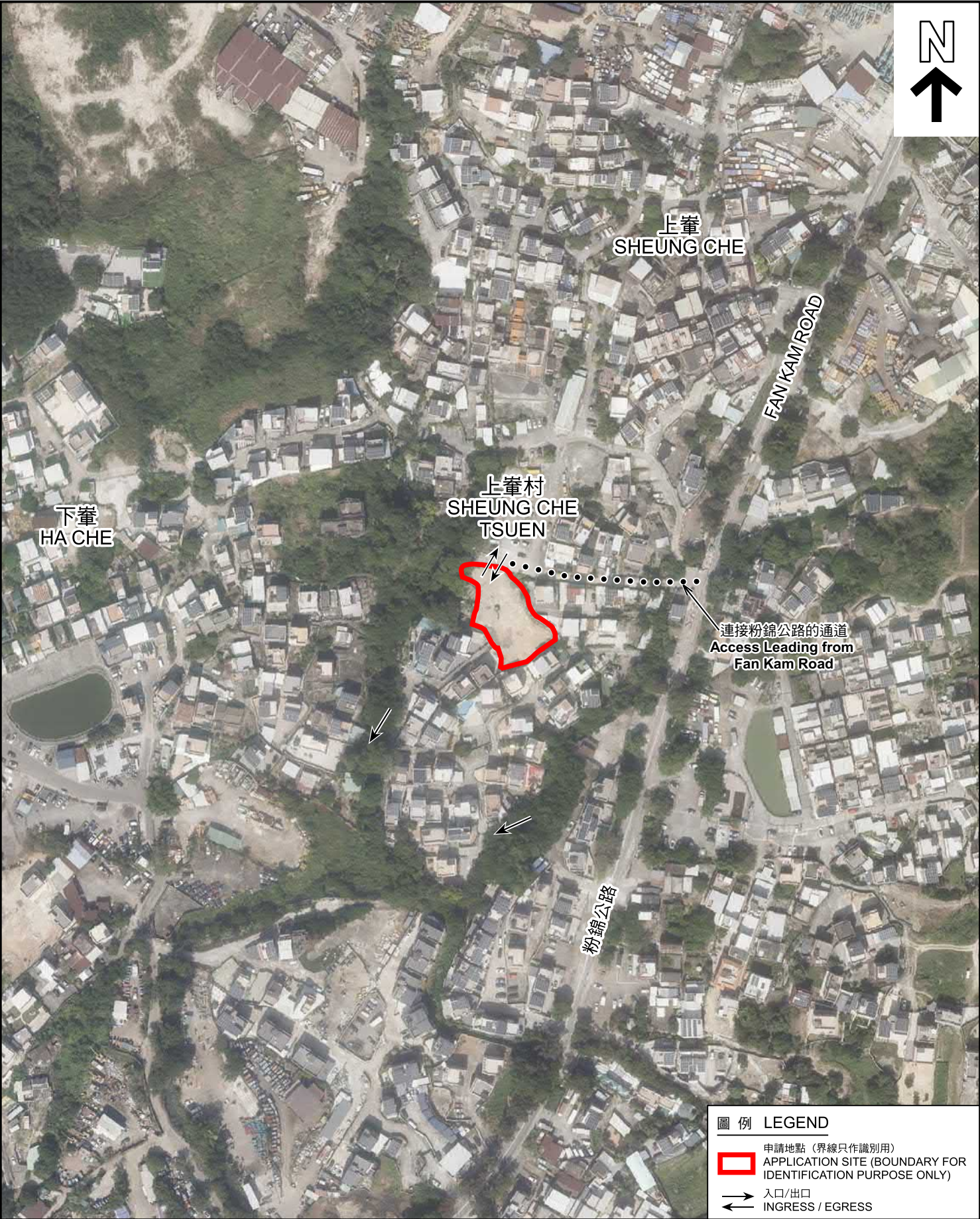
米 20 0 20 40 米
METRES



規劃署
Planning Department

參考編號
REFERENCE No.
A/YL-PH/1069

圖 PLAN
A-2



圖例LEGEND

申請地點（界線只作識別用）
APPLICATION SITE (BOUNDARY FOR IDENTIFICATION PURPOSE ONLY)

入口/出口
INGRESS / EGRESS

航攝照片 AERIAL PHOTO

本摘要圖於2026年1月12日擬備，
所根據的資料為地政總署於2024年10月24日
拍得的航攝照片編號 E237388C
EXTRACT PLAN PREPARED ON 12.1.2026
BASED ON AERIAL PHOTO No.
E237388C TAKEN ON 24.10.2024
BY LANDS DEPARTMENT

擬議臨時私人停車場及相關填土工程（為期3年）
元朗八鄉丈量約份第111約地段第741號（部分）
PROPOSED TEMPORARY PRIVATE VEHICLE PARK
AND ASSOCIATED FILLING OF LAND FOR A PERIOD OF 3 YEARS
LOT 741 (PART) IN D.D. 111, PAT HEUNG, YUEN LONG

規劃署
Planning Department

參考編號
REFERENCE No.
A/YL-PH/1069

圖 PLAN
A-3



申請地點界線只作識別用 APPLICATION SITE BOUNDARY FOR IDENTIFICATION PURPOSE ONLY

實地照片 SITE PHOTOS

本圖於2026年1月12日擬備，所根據的資料為攝於2026年1月2日的實地照片
PLAN PREPARED ON 12.1.2026
BASED ON SITE PHOTOS
TAKEN ON 2.1.2026

擬議臨時私人停車場及相關填土工程(為期3年)
元朗八鄉丈量約份第111約地段第741號(部分)
PROPOSED TEMPORARY PRIVATE VEHICLE PARK
AND ASSOCIATED FILLING OF LAND FOR A PERIOD OF 3 YEARS
LOT 741 (PART) IN D.D. 111, PAT HEUNG, YUEN LONG



規劃署
Planning Department

參考編號
REFERENCE No.
A/YL-PH/1069

圖 PLAN
A-4