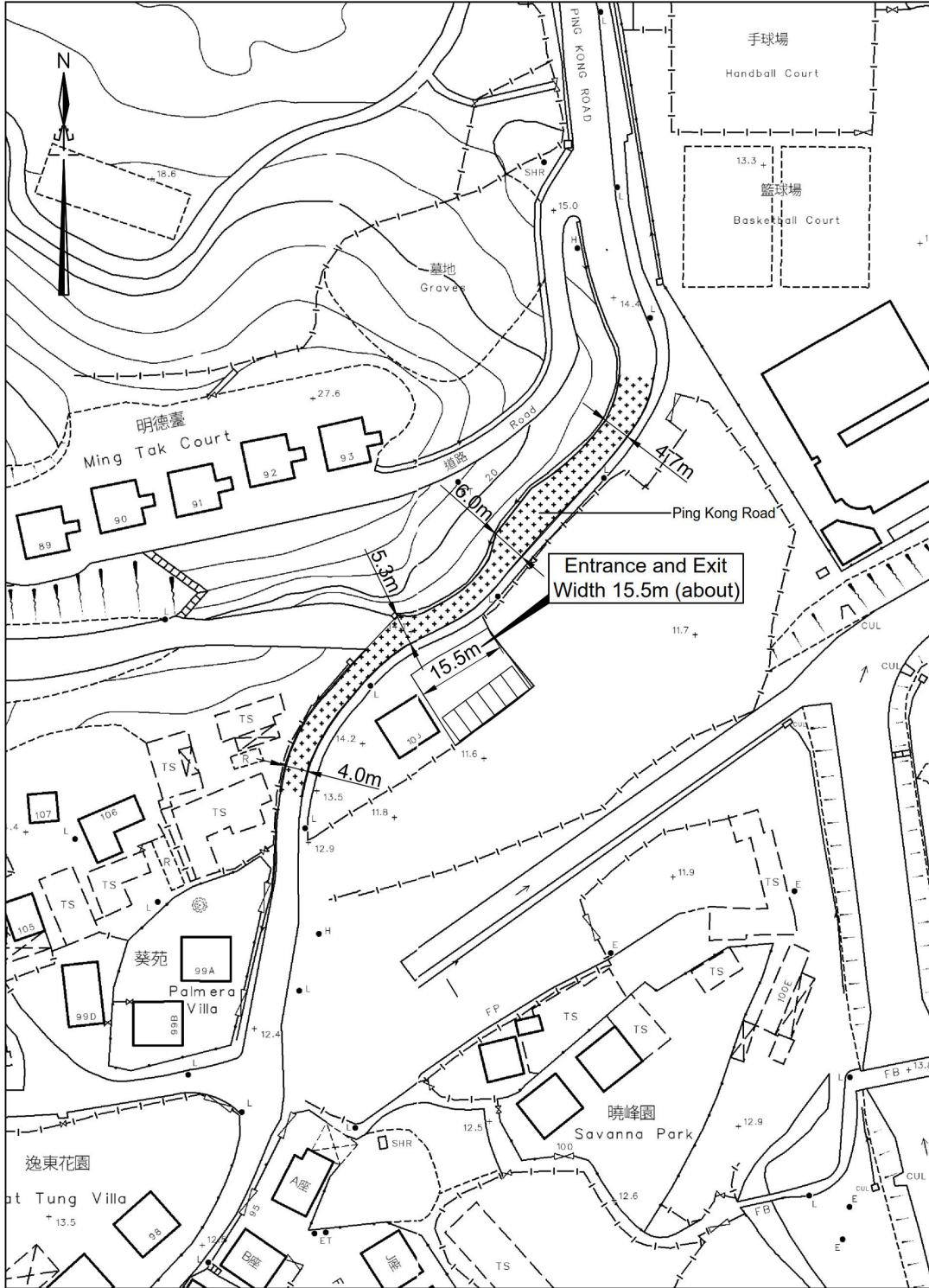


ACCESS PLAN



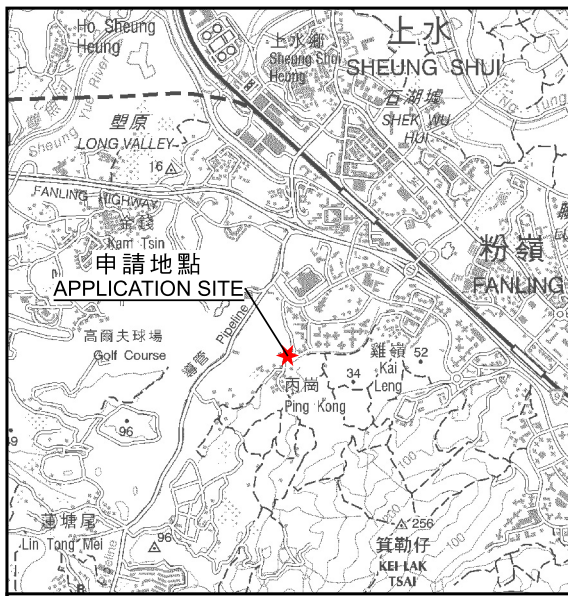
卓 弘 測 量 服 務 公 司
CHUO WANG SURVEY SERVICES COMPANY

Scale :
Survey Sheet No. : 3-SW-11A
3-SW-11B
Date : January 2026

參考編號
REFERENCE No. A/NE-PK/230

繪圖 DRAWING A-1

(來源：申請人建議書)
(SOURCE: APPLICANT'S SUBMISSION PLAN)



要覽圖 KEY PLAN

SCALE 1 : 50 000 比例尺



沒有分區計劃大綱圖覆蓋的範圍
AREA NOT COVERED BY OZP

沒有分區計劃大綱圖覆蓋的範圍
AREA NOT COVERED BY OZP

S/FSSE/2

156 (29.10.21) X
192 (8.12.23)

191 (24.11.23) X
202 (20.9.24)

215 (18.7.25)

213 (18.7.25)

214 (18.7.25)

S/NE-PK/11

圖例 LEGEND

- 申請地點 (界線只作識別用)
APPLICATION SITE
(BOUNDARY FOR IDENTIFICATION PURPOSE ONLY)
- 192 (8.12.23) 獲批准的申請
APPROVED APPLICATION
- 156 (29.10.21) X 已撤銷的申請
REVOKED APPLICATION
- 156 (29.10.21) X 已撤銷
REVOKED
- 會議日期
DATE OF MEETING
- 申請編號
APPLICATION NUMBER

位置圖 LOCATION PLAN

臨時私人停車場 (只限私家車) (為期3年)
上水丙崗丈量約份第91約多個地段
TEMPORARY PRIVATE VEHICLE PARK (PRIVATE CARS ONLY)
FOR A PERIOD OF 3 YEARS
VARIOUS LOTS IN D.D. 91, PING KONG, SHEUNG SHUI

米 100 0 100 200 300 米
METRES SCALE 1 : 7 500 比例尺



規劃署
Planning Department

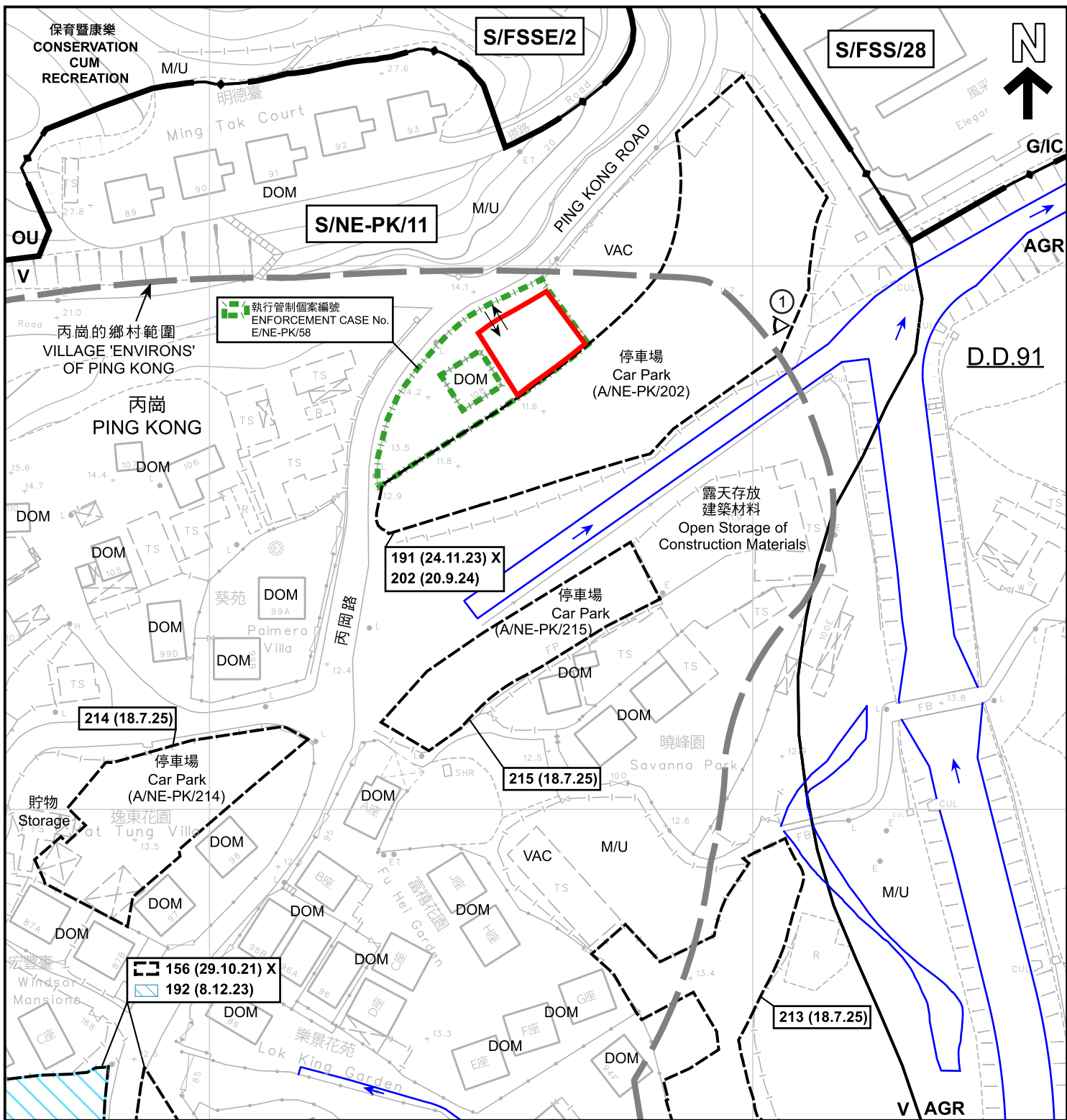
參考編號
REFERENCE No.

A/NE-PK/230

圖 PLAN

A-1

本摘要圖於2026年3月23日擬備，所根據的資料為：
於2006年10月17日核准的分區計劃大綱圖編號S/NE-PK/11、
於2024年4月9日核准的分區計劃大綱圖編號S/FSS/28及
於2024年2月6日核准的分區計劃大綱圖編號S/FSSE/2
EXTRACT PLAN PREPARED ON 23.3.2026
BASED ON OUTLINE ZONING PLANS No.
S/NE-PK/11 APPROVED ON 17.10.2006,
S/FSS/28 APPROVED ON 9.4.2024 AND
S/FSSE/2 APPROVED ON 6.2.2024



圖例 LEGEND 申請地點 (界線只作識別用) APPLICATION SITE (BOUNDARY FOR IDENTIFICATION PURPOSE ONLY) 鄉村式發展 VILLAGE TYPE DEVELOPMENT 政府、機構或社區 GOVERNMENT, INSTITUTION OR COMMUNITY 其他指定用途 OTHER SPECIFIED USES		AGR 農業 AGRICULTURE DOM 住用構築物 DOMESTIC STRUCTURE M/U 荒地 UNUSED LAND VAC 空置 VACANT 河道 STREAM COURSE 入口/出口 INGRESS / EGRESS		實地照片的觀景點 VIEWING POINT OF SITE PHOTO 獲批准的申請 APPROVED APPLICATION 已撤銷的申請 REVOKED APPLICATION		191 (24.11.23) X 已撤銷 REVOKED 202 (20.9.24) 獲批准的申請 APPROVED APPLICATION 191 (24.11.23) X 已撤銷的申請 REVOKED APPLICATION		191 (24.11.23) X 已撤銷 REVOKED 202 (20.9.24) 獲批准的申請 APPROVED APPLICATION 191 (24.11.23) X 已撤銷的申請 REVOKED APPLICATION		註釋 Notes : 2026年3月10日勘測的土地用途 Land uses shown on this plan are in accordance with the land use survey conducted by the Planning Department on 10.3.2026	
--	--	---	--	--	--	--	--	--	--	---	--

平面圖 SITE PLAN		規劃署 Planning Department	
本摘要圖於2026年4月1日擬備， 所根據的資料為測量圖編號 3-SW-11A及B EXTRACT PLAN PREPARED ON 1.4.2026 BASED ON SURVEY SHEETS No. 3-SW-11A & B		臨時私人停車場 (只限私家車) (為期3年) 上水丙岡丈量約份第91約多個地段 TEMPORARY PRIVATE VEHICLE PARK (PRIVATE CARS ONLY) FOR A PERIOD OF 3 YEARS VARIOUS LOTS IN D.D. 91, PING KONG, SHEUNG SHUI	
米 20 0 20 40 米 METRES SCALE 1 : 1 000 比例尺		參考編號 REFERENCE No. A/NE-PK/230	
		圖 PLAN A-2	



圖例 LEGEND

-  申請地點 (界線只作識別用)
APPLICATION SITE
(BOUNDARY FOR IDENTIFICATION
PURPOSE ONLY)

航攝照片 AERIAL PHOTO

臨時私人停車場 (只限私家車) (為期3年)
上水丙崗丈量約份第91約多個地段
TEMPORARY PRIVATE VEHICLE PARK (PRIVATE CARS ONLY)
FOR A PERIOD OF 3 YEARS
VARIOUS LOTS IN D.D. 91, PING KONG, SHEUNG SHUI



規劃署
Planning Department

本摘要圖於2026年3月16日擬備，
所根據的資料為地政總署
於TDOP系列的正射影像圖
EXTRACT PLAN PREPARED ON 16.3.2026
BASED ON ORTHOPHOTO IN TDOP SERIES
BY LANDS DEPARTMENT

參考編號
REFERENCE No.
A/NE-PK/230

圖 PLAN
A-3

1



申請地點界線只作識別用
APPLICATION SITE BOUNDARY FOR IDENTIFICATION PURPOSE ONLY

實地照片 SITE PHOTO

本圖於2026年3月12日擬備，所根據的資料為攝於2026年3月10日的實地照片
PLAN PREPARED ON 12.3.2026 BASED ON SITE PHOTO TAKEN ON 10.3.2026

臨時私人停車場（只限私家車）（為期3年）
上水丙崗丈量約份第91約多個地段
TEMPORARY PRIVATE VEHICLE PARK (PRIVATE CARS ONLY)
FOR A PERIOD OF 3 YEARS
VARIOUS LOTS IN D.D. 91, PING KONG, SHEUNG SHUI



規劃署
Planning Department

參考編號
REFERENCE No.
A/NE-PK/230

圖 PLAN
A-4