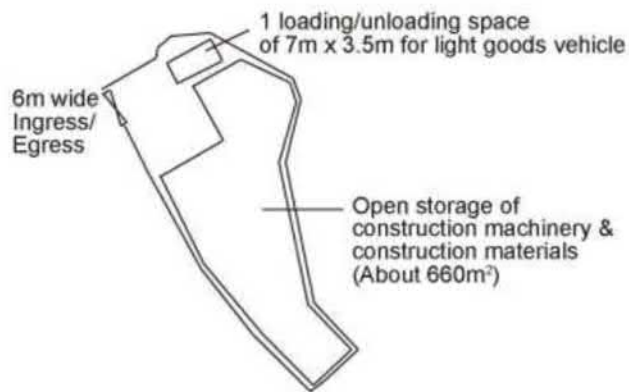


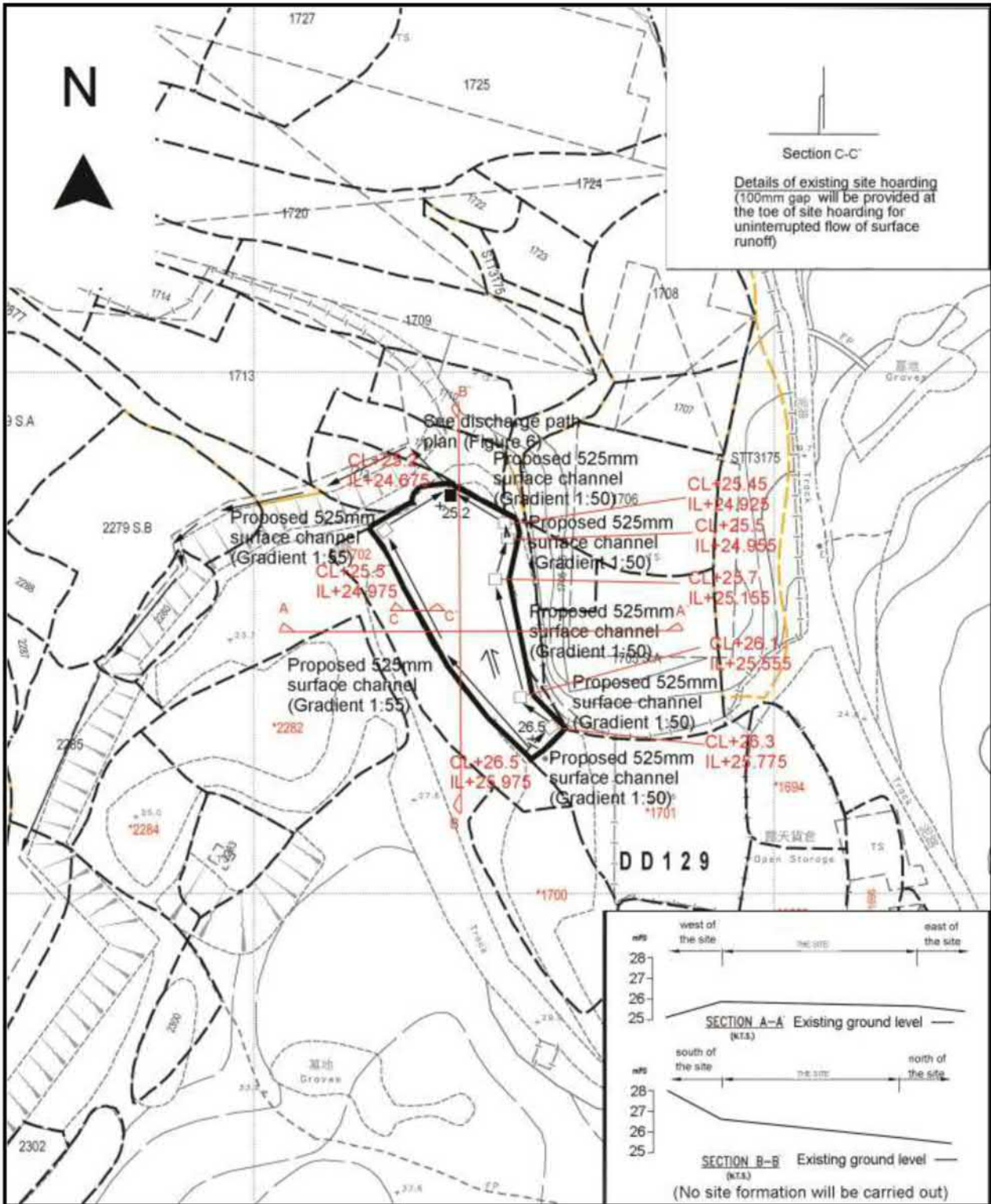
N



<p>Project 項目名稱:</p> <p>Proposed Temporary Open Storage of Construction Machinery & Construction Materials for a Period of 3 Years at Lots 1703 (Part) & 1704 (Part) in D.D. 129, Lau Fau Shan, Yuen Long, N.T.</p>	<p>Drawing Title 圖目:</p> <p>Proposed Layout Plan</p>	<p>Remarks 備註:</p>
	<p>Drawing No. 圖號:</p> <p>Figure 3</p>	<p>Scale 比例:</p> <p>1:1000</p>

<p>參考編號 REFERENCE No. A/YL-LFS/577</p>	<p>繪圖 DRAWING A-1</p>
--	---------------------------

(摘錄自申請人於15. 10. 2025呈交的申請書)
(Extract from Applicant's
Submission of 15.10.2025)



Project 項目名稱:
Proposed Temporary Open Storage of Construction Machinery & Construction Materials for a Period of 3 Years at Lots 1703 (Part) & 1704 (Part) in D.D. 129, Lau Fau Shan, Yuen Long, N.T.

Drawing Title 圖目:
Proposed Drainage Plan

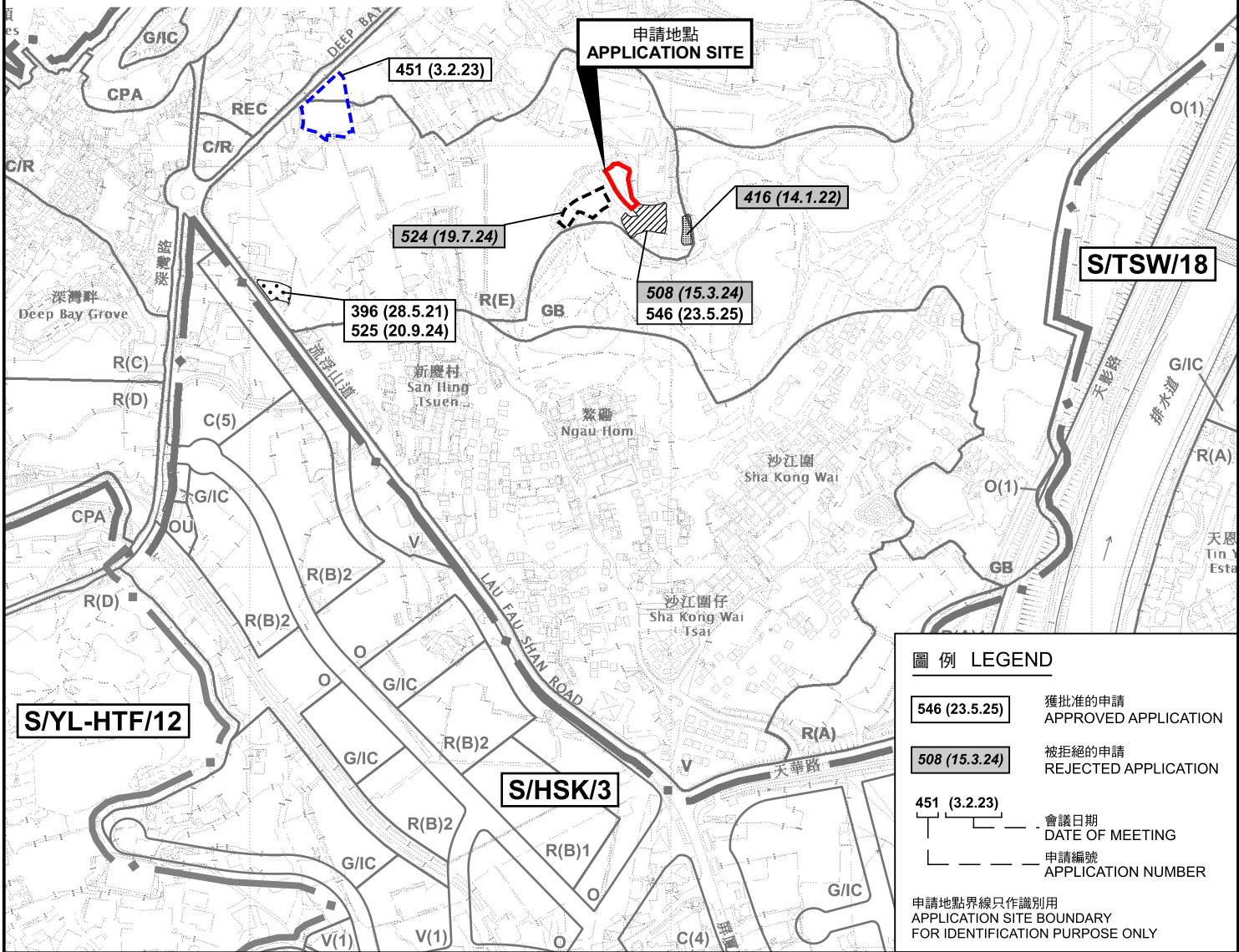
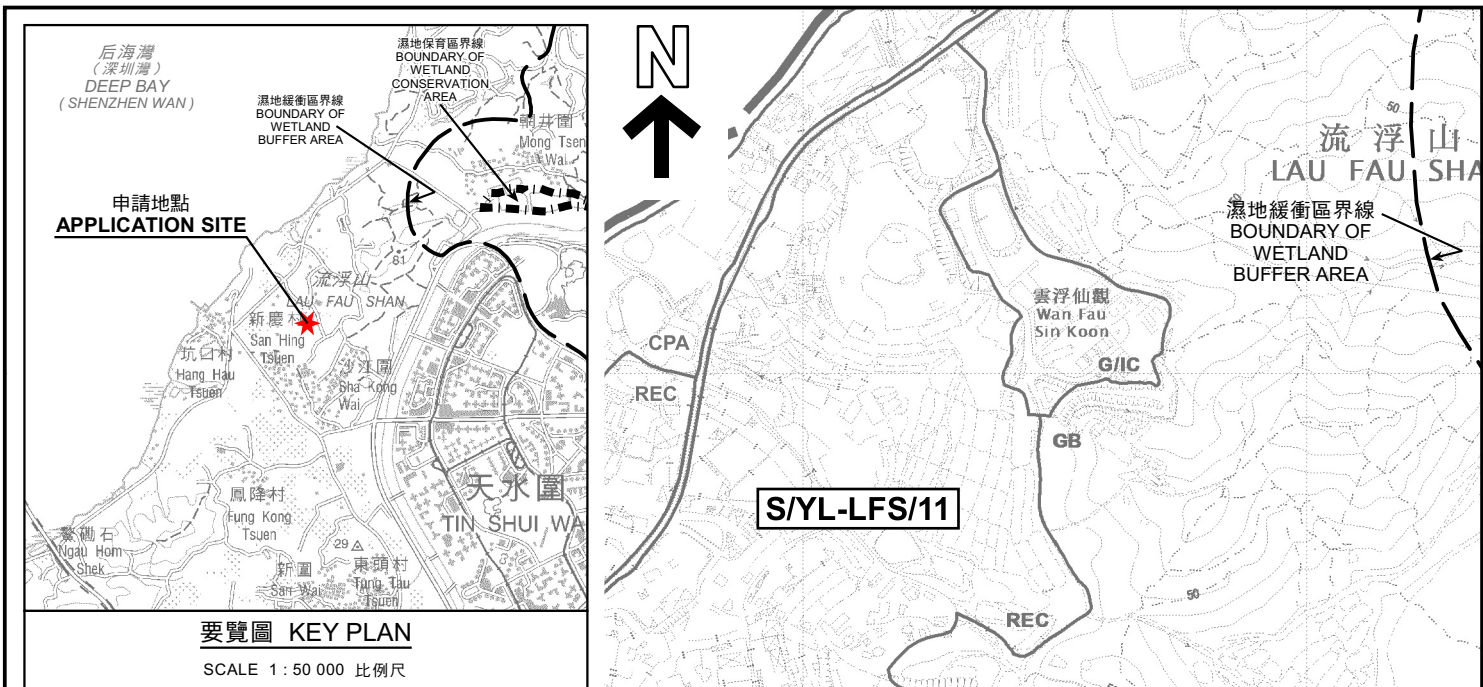
Remarks 備註:
 Proposed catchpit
 catchpit with sandtrap
 +25.2 Level (mPD)
 Flow of Surface Runoff

Drawing No. 圖號:
Figure 4

Scale 比例:
1:1000

參考編號
REFERENCE No. A/YL-LFS/577
 繪圖 **DRAWING A-2**

(摘錄自申請人於15.10.2025提交的申請書)
 (Extract from Applicant's Submission of 15.10.2025)



本摘要圖於2026年4月8日擬備，所根據的資料為於2022年4月12日核准的分區計劃大綱圖編號 S/YL-LFS/11 EXTRACT PLAN PREPARED ON 8.4.2026 BASED ON OUTLINE ZONING PLAN No. S/YL-LFS/11 APPROVED ON 12.4.2022

位置圖 LOCATION PLAN

臨時露天存放建築機械及建築材料(為期3年)
 新界元朗流浮山丈量約份第129約地段第1703號(部分)及第1704號(部分)
 TEMPORARY OPEN STORAGE OF CONSTRUCTION MACHINERY AND CONSTRUCTION MATERIALS FOR A PERIOD OF 3 YEARS
 LOTS 1703 (PART) AND 1704 (PART) IN D.D. 129, LAU FAU SHAN, YUEN LONG, NEW TERRITORIES

SCALE 1 : 7 500 比例尺

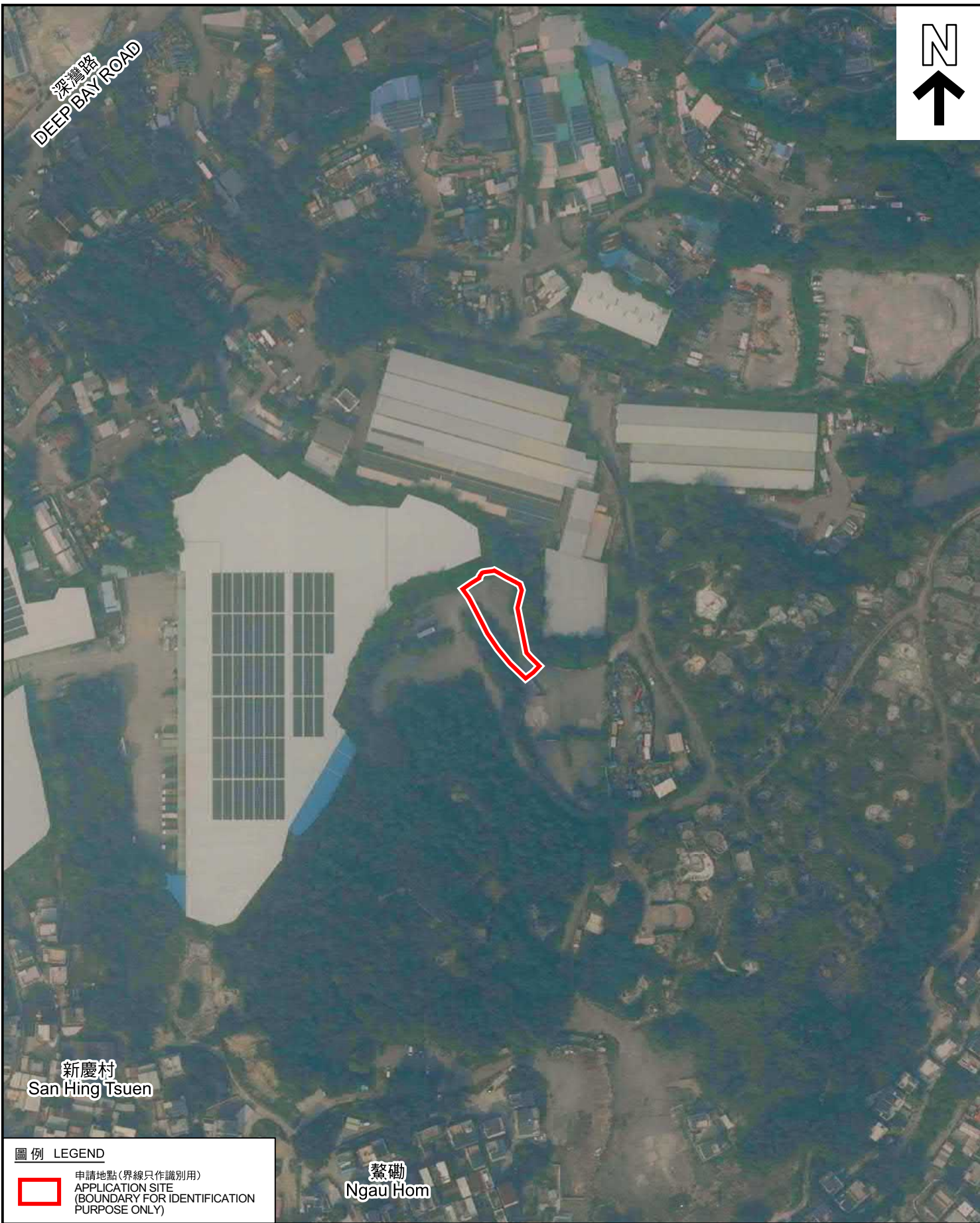
米 100 0 100 200 300 米
 METRES

規劃署
 Planning Department

參考編號 REFERENCE No.
A/YL-LFS/577

圖 PLAN
A-1

深灣路
DEEP BAY ROAD



新慶村
San Hing Tsuen

鰲磡
Ngau Hom

圖例 LEGEND



申請地點(界線只作識別用)
APPLICATION SITE
(BOUNDARY FOR IDENTIFICATION
PURPOSE ONLY)

本摘要圖於2026年4月8日擬備，所根據
的資料為地政總署於2024年12月6日拍得
的航攝照片編號 E244088C

EXTRACT PLAN PREPARED ON 8.4.2026
BASED ON AERIAL PHOTO No.
E244088C TAKEN ON 6.12.2024
BY LANDS DEPARTMENT

航攝照片 AERIAL PHOTO

臨時露天存放建築機械及建築材料(為期3年)
新界元朗流浮山丈量約份第129約地段第1703號(部分)及第1704號(部分)
TEMPORARY OPEN STORAGE OF CONSTRUCTION MACHINERY AND
CONSTRUCTION MATERIALS FOR A PERIOD OF 3 YEARS
LOTS 1703 (PART) AND 1704 (PART) IN D.D. 129, LAU FAU SHAN,
YUEN LONG, NEW TERRITORIES



規劃署
Planning Department

參考編號
REFERENCE No.
A/YL-LFS/577

圖 PLAN
A-3



申請地點界線只作識別用 APPLICATION SITE BOUNDARY FOR IDENTIFICATION PURPOSE ONLY

實地照片 SITE PHOTOS

臨時露天存放建築機械及建築材料 (為期3年)
 新界元朗流浮山丈量約份第129約地段第1703號(部分)及第1704號(部分)
 TEMPORARY OPEN STORAGE OF CONSTRUCTION MACHINERY AND
 CONSTRUCTION MATERIALS FOR A PERIOD OF 3 YEARS
 LOTS 1703 (PART) AND 1704 (PART) IN D.D. 129, LAU FAU SHAN,
 YUEN LONG, NEW TERRITORIES



規劃署
 Planning Department

參考編號
 REFERENCE No.
 A/YL-LFS/577

圖 PLAN
 A-4a

本圖於2026年4月8日擬備，所根據的資料為攝於2026年1月20日的實地照片
 PLAN PREPARED ON 30.3.2026
 BASED ON SITE PHOTOS
 TAKEN ON 20.1.2026



實地照片 SITE PHOTOS

臨時露天存放建築機械及建築材料 (為期3年)
 新界元朗流浮山丈量約份第129約地段第1703號(部分)及第1704號(部分)
 TEMPORARY OPEN STORAGE OF CONSTRUCTION MACHINERY AND
 CONSTRUCTION MATERIALS FOR A PERIOD OF 3 YEARS
 LOTS 1703 (PART) AND 1704 (PART) IN D.D. 129, LAU FAU SHAN,
 YUEN LONG, NEW TERRITORIES



規劃署
 Planning Department

參考編號
 REFERENCE No.
A/YL-LFS/577

圖 PLAN
A-4b

本圖於2026年4月8日擬備，所根據的資料為攝於2026年1月20日的實地照片
 PLAN PREPARED ON 8.4.2026
 BASED ON SITE PHOTOS
 TAKEN ON 20.1.2026