



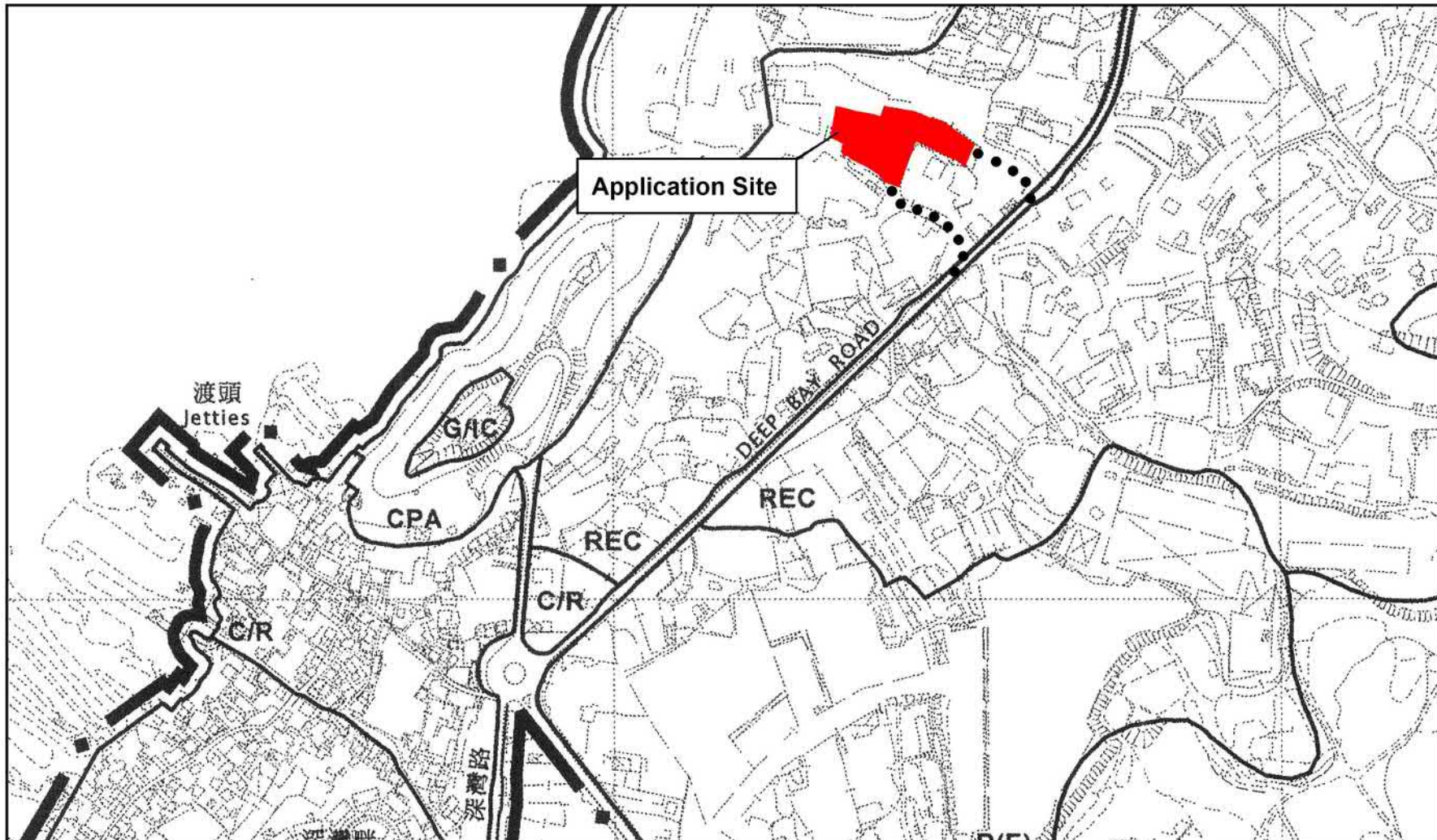
 Allgeon Land Planning 全堅土地規劃	Project 項目名稱: Proposed Temporary Warehouse (Excluding Dangerous Goods Godown) for a Period of 3 Years at Lots 2019(Part), 2037(Part), 2038(Part), 2039(Part), 2048(Part), 2049(Part), 2054(Part), 2055(Part), 2056, 2058(Part), 2061(Part), 2065in D.D. 129 and Adjoining Government Land , Lau Fau Shan, Yuen Long, New Territories	Drawing Title 圖紙標題: Layout Plan	Remarks 備註:  Light goods vehicle  Private car  Structure  Rain Shelter
		Drawing No. 圖號: 20260306	

參考編號 REFERENCE No. A/YL-LFS/602	繪圖 DRAWING A-1
---------------------------------------	-------------------

(摘錄自申請人於6. 3. 2026呈交的補充資料)  
 (Extract from Applicant's Supplementary Information Submitted on 6.3.2026)



Project 項目名稱:  
 Proposed Temporary Warehouse (Excluding Dangerous Goods Godown) for a Period of 3 Years at Lots 2019(Part), 2037(Part), 2038(Part), 2039(Part), 2048(Part), 2049(Part), 2054(Part), 2055(Part), 2056, 2058(Part), 2061(Part), 2065 in D.D. 129 and Adjoining Government Land, Lau Fau Shan, Yuen Long, New Territories

Drawing Title 圖紙標題:  
 Location Plan

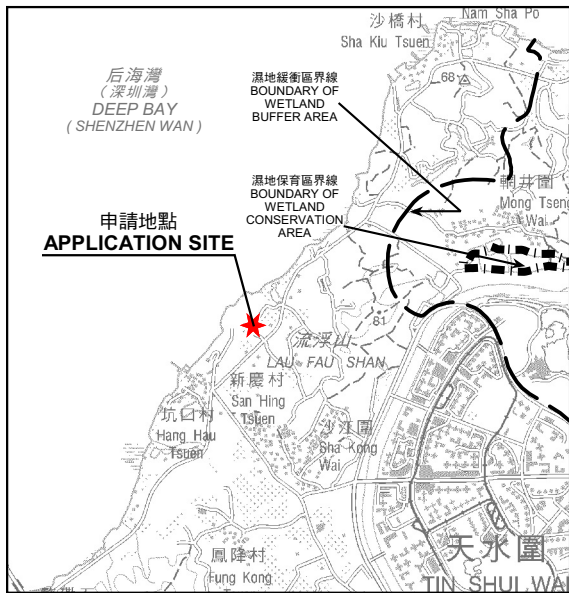
Drawing No. 圖號:  
 20260211

Remarks 備註:  
 ●●● Vehicular access leading from Deep Bay Road

參考編號  
 REFERENCE No.  
 A/YL-LFS/602

繪圖 DRAWING  
 A-2

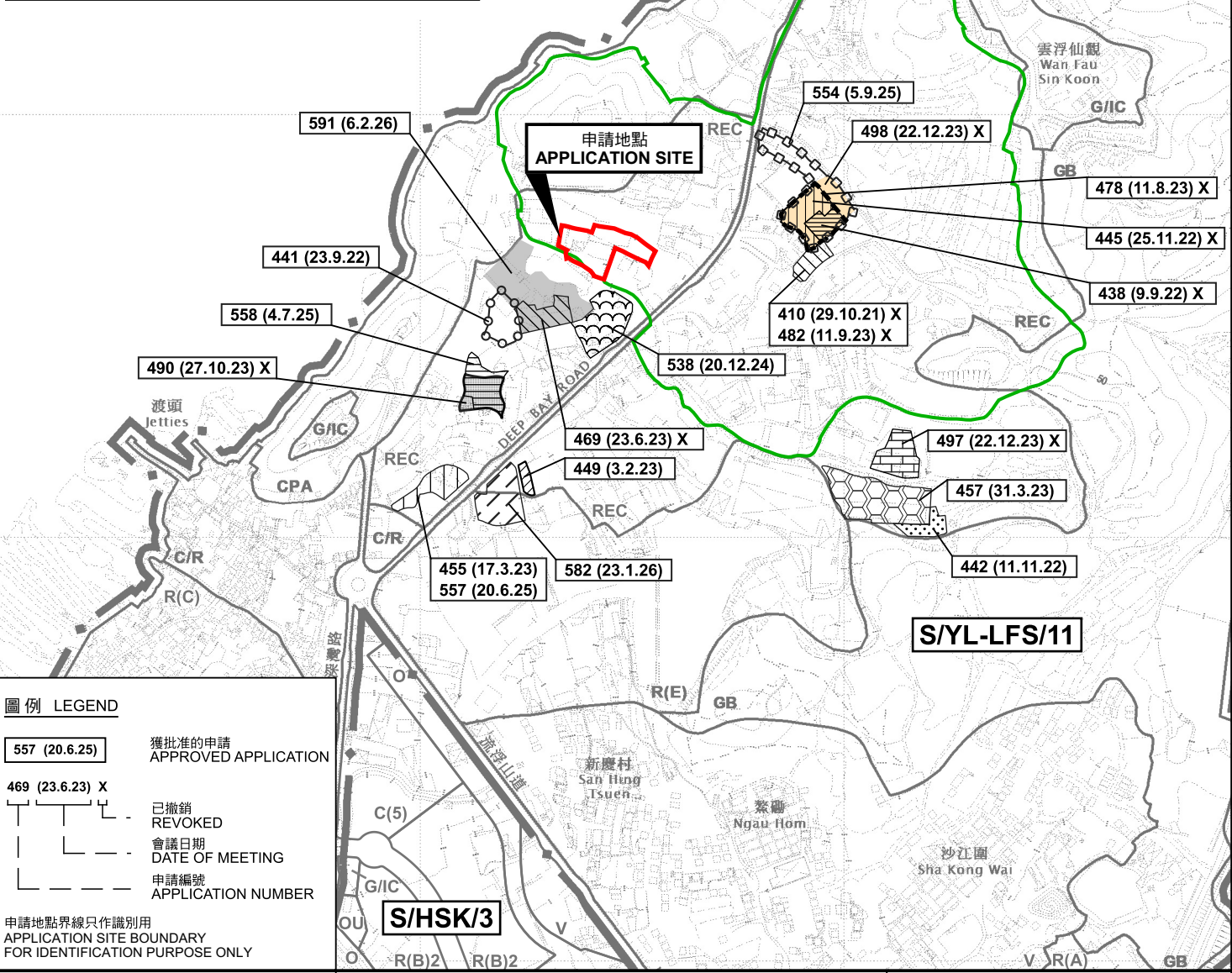
(摘錄自申請人於3.3.2026呈交的申請書)  
 (Extract from Applicant's  
 Submission of 3.3.2026)



**要覽圖 KEY PLAN**  
SCALE 1 : 50 000 比例尺



后海灣  
(深圳灣)  
DEEP BAY  
(SHENZHEN WAN)



**圖例 LEGEND**

557 (20.6.25) 獲批准的申請 APPROVED APPLICATION

469 (23.6.23) X 已撤銷 REVOKED

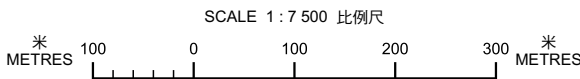
會議日期 DATE OF MEETING

申請編號 APPLICATION NUMBER

申請地點界線只作識別用 APPLICATION SITE BOUNDARY FOR IDENTIFICATION PURPOSE ONLY

**位置圖 LOCATION PLAN**

臨時貨倉(危險品倉庫除外)(為期3年)  
元朗流浮山丈量約份第129約多個地段和毗連政府土地  
TEMPORARY WAREHOUSE (EXCLUDING  
DANGEROUS GOODS GODOWN) FOR A PERIOD OF 3 YEARS  
VARIOUS LOTS IN D.D. 129 AND ADJOINING GOVERNMENT LAND,  
LAU FAU SHAN, YUEN LONG

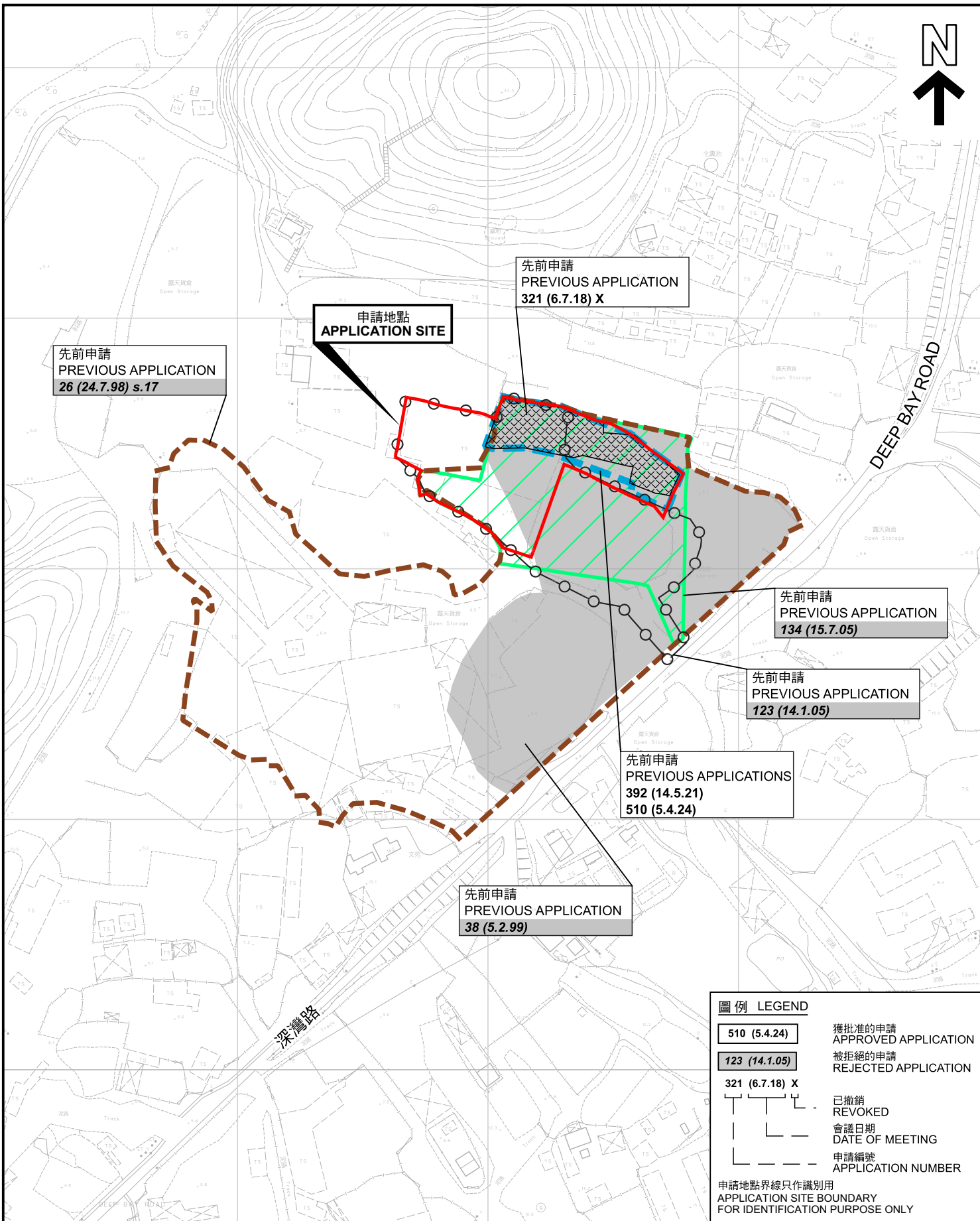


規劃署  
Planning Department

參考編號  
REFERENCE No.  
A/YL-LFS/602

圖 PLAN  
A-1a

本摘要圖於2026年3月20日擬備，  
所根據的資料為於2022年4月12日  
核准的分區計劃大綱圖編號 S/YL-LFS/11  
EXTRACT PLAN PREPARED ON 20.3.2026  
BASED ON OUTLINE ZONING PLAN No.  
S/YL-LFS/11 APPROVED ON 12.4.2022



**圖例 LEGEND**

- 510 (5.4.24) 獲批准的申請  
APPROVED APPLICATION
- 123 (14.1.05) 被拒絕的申請  
REJECTED APPLICATION
- 321 (6.7.18) X 已撤銷  
REVOKED
- 會議日期  
DATE OF MEETING
- 申請編號  
APPLICATION NUMBER

申請地點界線只作識別用  
APPLICATION SITE BOUNDARY  
FOR IDENTIFICATION PURPOSE ONLY

**先前申請圖 PREVIOUS APPLICATIONS PLAN**

臨時貨倉(危險品倉庫除外)(為期3年)  
元朗流浮山丈量約份第129約多個地段和毗連政府土地  
TEMPORARY WAREHOUSE (EXCLUDING  
DANGEROUS GOODS GODOWN) FOR A PERIOD OF 3 YEARS  
VARIOUS LOTS IN D.D. 129 AND ADJOINING GOVERNMENT LAND,  
LAU FAU SHAN, YUEN LONG

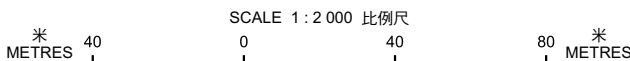


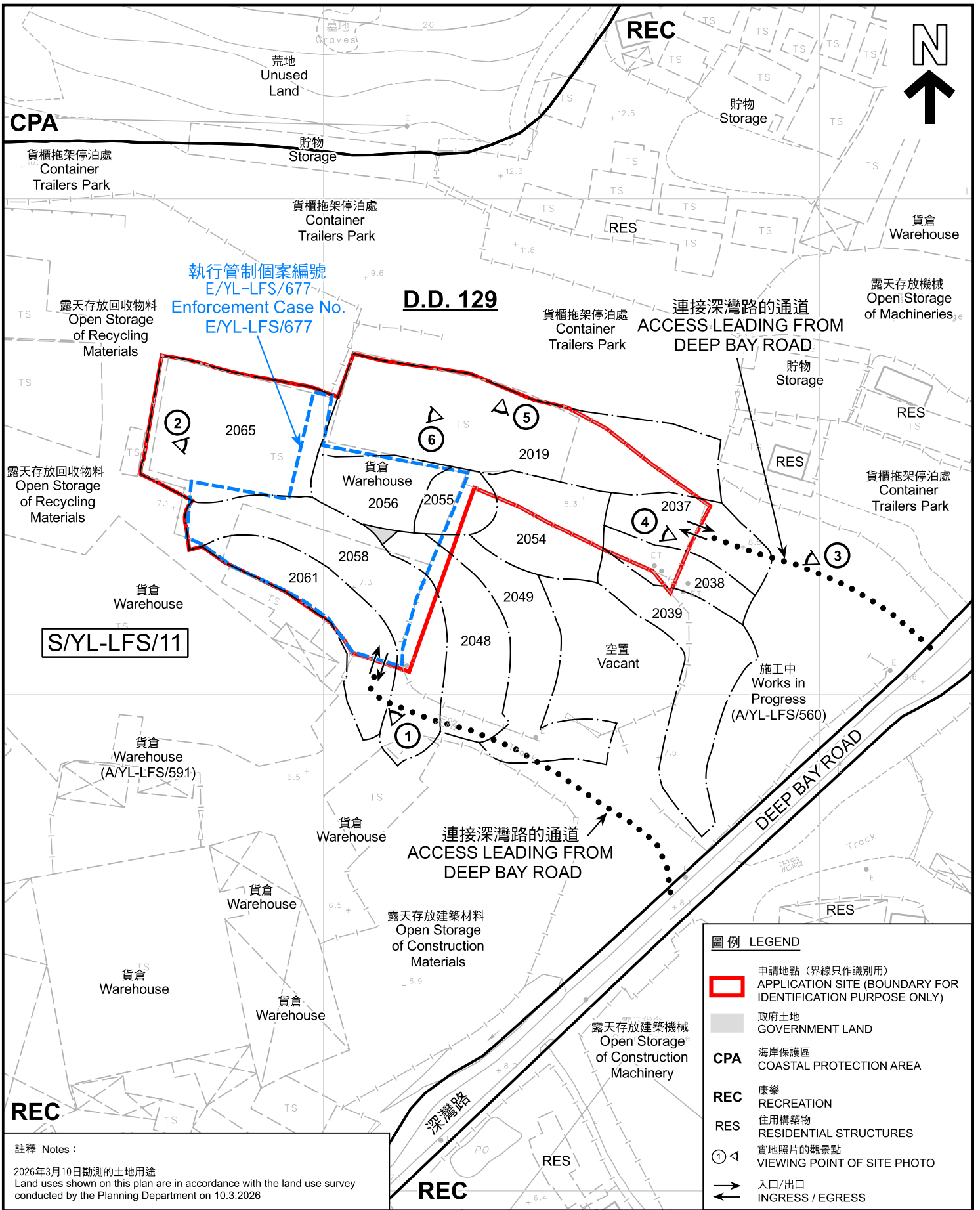
**規劃署**  
Planning Department

參考編號  
REFERENCE No.  
**A/YL-LFS/602**

圖 PLAN  
**A-1b**

本摘要圖於2026年3月26日擬備，所根據的資料為測量圖編號 2-SW-22A及C  
EXTRACT PLAN PREPARED ON 26.3.2026  
BASED ON SURVEY SHEETS No.  
2-SW-22A&C





圖例 LEGEND	
	申請地點 (界線只作識別用) APPLICATION SITE (BOUNDARY FOR IDENTIFICATION PURPOSE ONLY)
	政府土地 GOVERNMENT LAND
<b>CPA</b>	海岸保護區 COASTAL PROTECTION AREA
<b>REC</b>	康樂 RECREATION
<b>RES</b>	住用構築物 RESIDENTIAL STRUCTURES
	實地照片的觀景點 VIEWING POINT OF SITE PHOTO
	入口/出口 INGRESS / EGRESS

註釋 Notes :  
2026年3月10日勘測的土地用途  
Land uses shown on this plan are in accordance with the land use survey conducted by the Planning Department on 10.3.2026

本摘要圖於2026年4月2日擬備，所根據的資料為測量圖編號 2-SW-22A  
EXTRACT PLAN PREPARED ON 2.4.2026 BASED ON SURVEY SHEET No. 2-SW-22A

**平面圖 SITE PLAN**

臨時貨倉(危險品倉庫除外)(為期3年)  
元朗流浮山丈量約份第129約多個地段和毗連政府土地  
TEMPORARY WAREHOUSE (EXCLUDING DANGEROUS GOODS GODOWN) FOR A PERIOD OF 3 YEARS  
VARIOUS LOTS IN D.D. 129 AND ADJOINING GOVERNMENT LAND,  
LAU FAU SHAN, YUEN LONG

SCALE 1:1 000 比例尺

米 METRES 20 0 20 40 米 METRES

**規劃署**  
Planning Department

參考編號 REFERENCE No. <b>A/YL-LFS/602</b>	圖 PLAN <b>A-2</b>
--	----------------------

后海灣  
(深圳灣)  
DEEP BAY  
(SHENZHEN WAN)



圖例 LEGEND



申請地點(界線只作識別用)  
APPLICATION SITE  
(BOUNDARY FOR IDENTIFICATION  
PURPOSE ONLY)

本摘要圖於2026年3月17日擬備，所根據的資料為地政總署於2025年1月11日拍得的航攝照片編號 E250302C  
EXTRACT PLAN PREPARED ON 17.3.2026  
BASED ON AERIAL PHOTO No.  
E250302C TAKEN ON 11.1.2025  
BY LANDS DEPARTMENT

航攝照片 AERIAL PHOTO

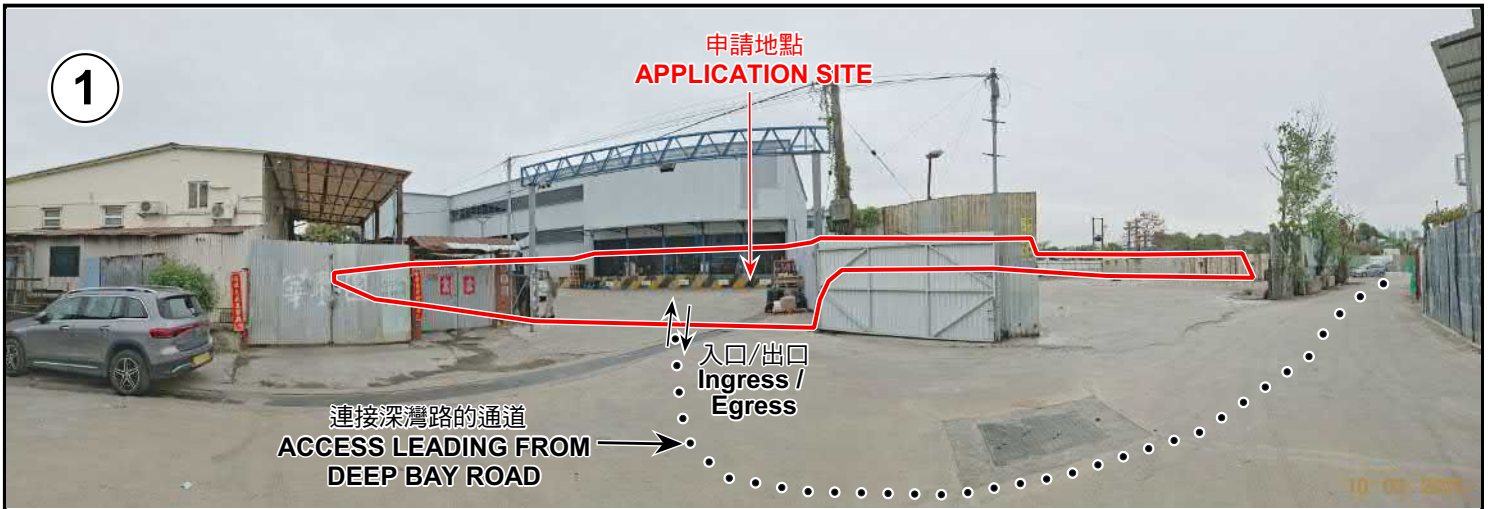
臨時貨倉(危險品倉庫除外)(為期3年)  
元朗流浮山丈量約份第129約多個地段和毗連政府土地  
TEMPORARY WAREHOUSE (EXCLUDING  
DANGEROUS GOODS GODOWN) FOR A PERIOD OF 3 YEARS  
VARIOUS LOTS IN D.D. 129 AND ADJOINING GOVERNMENT LAND,  
LAU FAU SHAN, YUEN LONG



規劃署  
Planning Department

參考編號  
REFERENCE No.  
A/YL-LFS/602

圖 PLAN  
A-3



申請地點界線只作識別用 APPLICATION SITE BOUNDARY FOR IDENTIFICATION PURPOSE ONLY

**實地照片 SITE PHOTOS**

臨時貨倉(危險品倉庫除外)(為期3年)  
元朗流浮山丈量約份第129約多個地段和毗連政府土地  
TEMPORARY WAREHOUSE (EXCLUDING  
DANGEROUS GOODS GODOWN) FOR A PERIOD OF 3 YEARS  
VARIOUS LOTS IN D.D. 129 AND ADJOINING GOVERNMENT LAND,  
LAU FAU SHAN, YUEN LONG



**規劃署**  
Planning Department

參考編號  
REFERENCE No.  
**A/YL-LFS/602**

圖 PLAN  
**A-4a**

本圖於2026年4月1日擬備，所根據的資料為攝於2026年3月10日的實地照片  
PLAN PREPARED ON 1.4.2026  
BASED ON SITE PHOTOS  
TAKEN ON 10.3.2026



4

申請地點  
APPLICATION SITE

2026



5

申請地點  
APPLICATION SITE

10-03-2026



6

申請地點  
APPLICATION SITE

10-03-2026

一樓  
1/F

**實地照片 SITE PHOTOS**

臨時貨倉(危險品倉庫除外)(為期3年)  
元朗流浮山丈量約份第129約多個地段和毗連政府土地  
TEMPORARY WAREHOUSE (EXCLUDING  
DANGEROUS GOODS GODOWN) FOR A PERIOD OF 3 YEARS  
VARIOUS LOTS IN D.D. 129 AND ADJOINING GOVERNMENT LAND,  
LAU FAU SHAN, YUEN LONG



規劃署  
Planning Department

參考編號  
REFERENCE No.  
A/YL-LFS/602

圖 PLAN  
A-4b

本圖於2026年4月1日擬備，所根據的資料為攝於2026年3月10日的實地照片  
PLAN PREPARED ON 1.4.2026  
BASED ON SITE PHOTOS  
TAKEN ON 10.3.2026