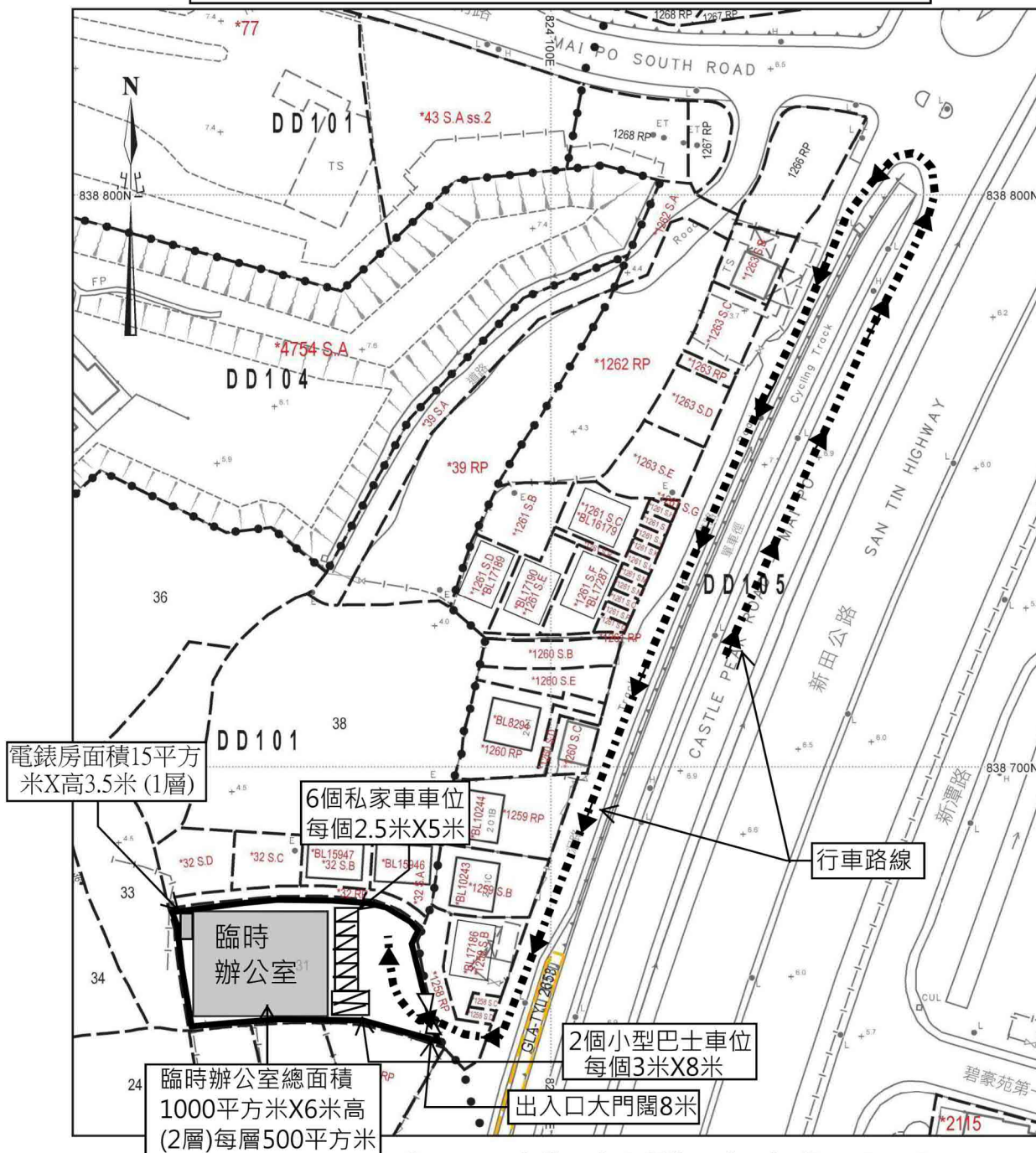
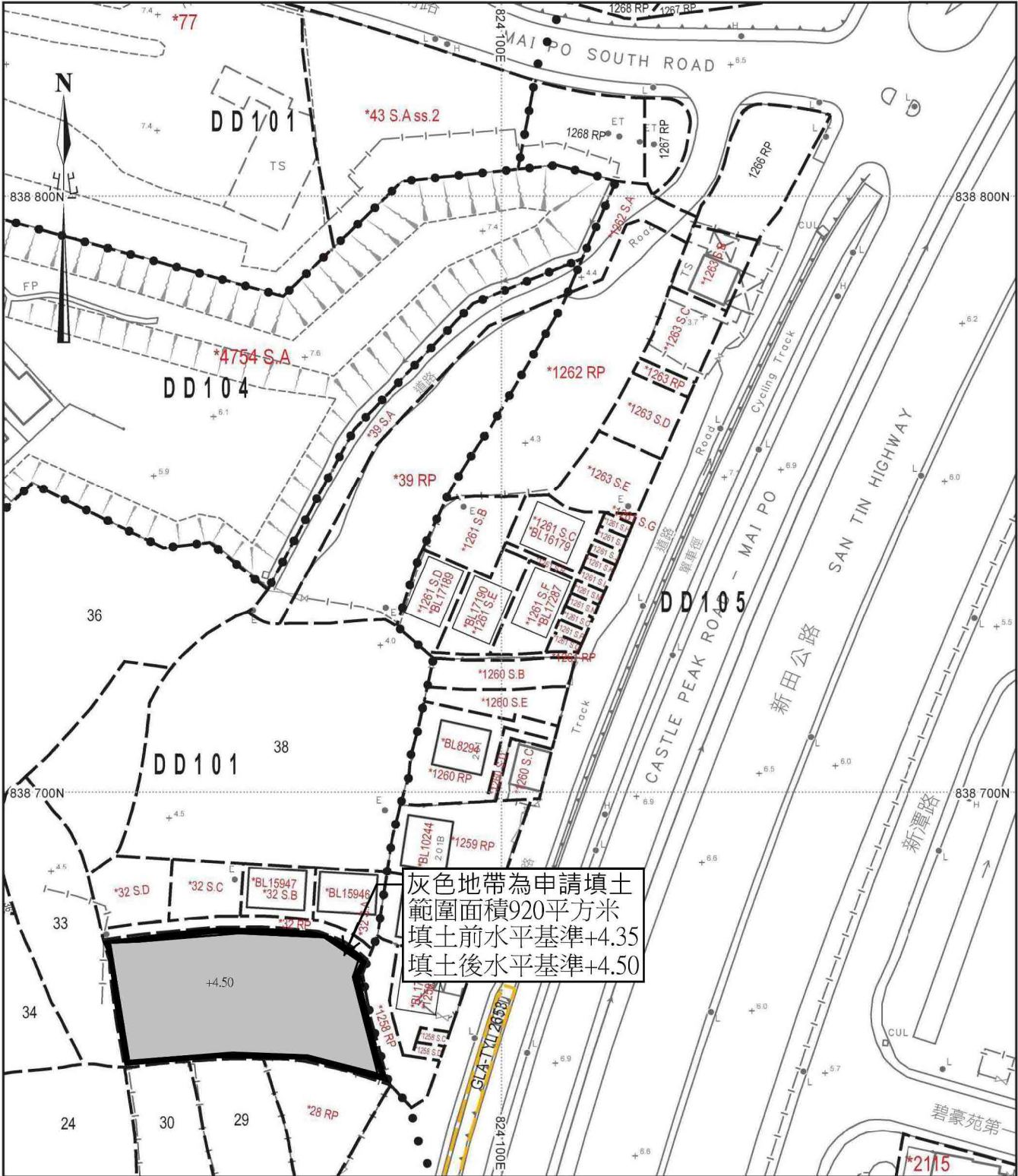


# 布局圖



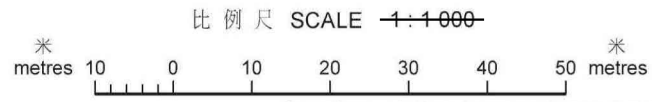
臨時辦公室工作時間為每日上午8時至下午6時，星期日及公眾假期休息。  
 每日早上8時至10時將會有6架次車輛進入申請地點，  
 而在中午12時至下午1時將會有3架次車輛離開，  
 而在下午1時至2時將會有3架次車輛進入，  
 而在下午5時至6時將會有6架次車輛離開。而這六個私家車位只提供給政府工程師及本公司高級工程師使用，其他員工需自行乘坐公共交通工具到辦公室工作，鄰近巴士站只需步行3分鐘便可到達。而2部19座位小型巴士每日上午9時將會接載政府工程人員及公司管理人員到牛潭尾水廠進行視察工程及監管工作，而在下午4時30分回到臨時辦公室。預計每日約有4架次小型巴士進出申請地點。而臨時回辦公室約有80名工作人員在辦公室內工作，因此須要大面積的辦公室來應付工作需要。

# 申請填土範圍圖



灰色地帶為申請填土  
 範圍面積920平方米  
 填土前水平基準+4.35  
 填土後水平基準+4.50

地政總署測繪處 Survey and Mapping Office, Lands Department

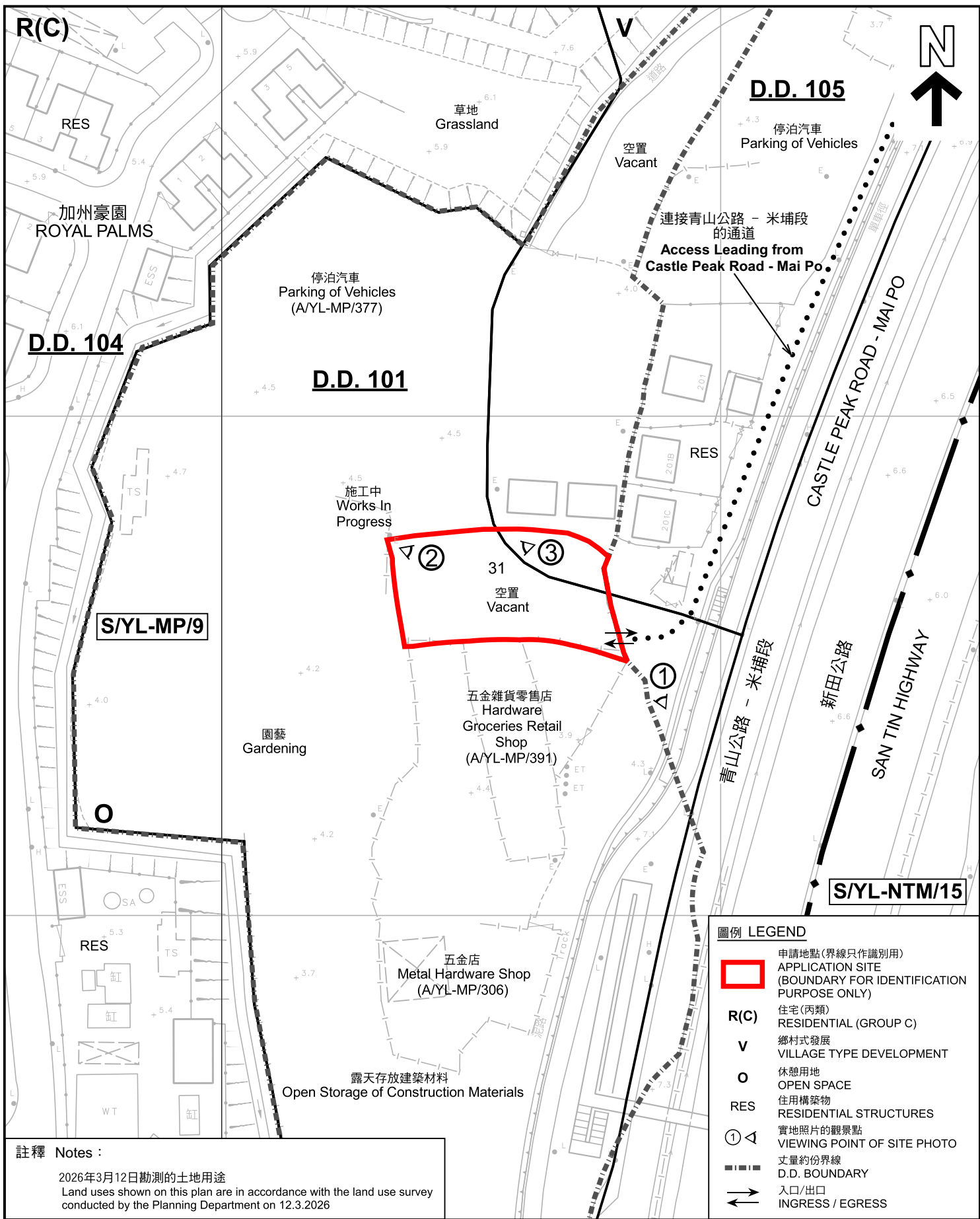


有關申請地點的地面已鋪上混凝土，因此如獲批准日後不須要進行鋪設混凝土工程

(摘錄自申請人於 4.3.2026 呈交的申請書)  
 (Extract from Applicant's  
 Submission of 4.3.2026)

參考編號 REFERENCE No. <b>A/YL-MP/408</b>	繪圖 DRAWING <b>A - 2</b>
---	-------------------------------





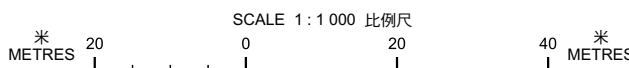
**註釋 Notes :**

2026年3月12日勘測的土地用途  
Land uses shown on this plan are in accordance with the land use survey  
conducted by the Planning Department on 12.3.2026

**平面圖 SITE PLAN**

擬議臨時地盤辦公室連附屬設施及相關填土工程 (為期3年)  
元朗米埔丈量約份第101約地段第31號  
PROPOSED TEMPORARY SITE OFFICE WITH ANCILLARY FACILITIES  
AND ASSOCIATED FILLING OF LAND FOR A PERIOD OF 3 YEARS  
LOT 31 IN D.D. 101, MAI PO, YUEN LONG


本摘要圖於2026年4月2日擬備，  
所根據的資料為測量圖編號  
2-SE-11D 及 12C  
EXTRACT PLAN PREPARED ON  
2.4.2026 BASED ON SURVEY SHEETS  
No. 2-SE-11D & 12C



**規劃署**  
Planning Department

參考編號  
REFERENCE No.  
A/YL-MP/408

圖 PLAN  
A-2



圖例 LEGEND



申請地點 (界線只作識別用)  
APPLICATION SITE (BOUNDARY FOR IDENTIFICATION PURPOSE ONLY)

航攝照片 AERIAL PHOTO

擬議臨時地盤辦公室連附屬設施及相關填土工程 (為期3年)  
元朗米埔丈量約份第101約地段第31號  
PROPOSED TEMPORARY SITE OFFICE WITH ANCILLARY FACILITIES  
AND ASSOCIATED FILLING OF LAND FOR A PERIOD OF 3 YEARS  
LOT 31 IN D.D. 101, MAI PO, YUEN LONG



規劃署  
Planning Department

參考編號  
REFERENCE No.  
A/YL-MP/408

圖 PLAN  
A-3

本摘要圖於2026年4月2日擬備，所根據的資料為地政總署於2025年6月10日拍得的航攝照片編號E257790C  
EXTRACT PLAN PREPARED ON 2.4.2026 BASED ON AERIAL PHOTO No. E257790C TAKEN ON 10.6.2025 BY LANDS DEPARTMENT

1



2



3



申請地點界線只作識別用 APPLICATION SITE BOUNDARY FOR IDENTIFICATION PURPOSE ONLY

實地照片 SITE PHOTOS

本圖於2026年4月2日擬備，所根據的資料為攝於2026年3月12日的實地照片  
PLAN PREPARED ON 2.4.2026  
BASED ON SITE PHOTOS  
TAKEN ON 12.3.2026

擬議臨時地盤辦公室連附屬設施及相關填土工程（為期3年）  
元朗米埔丈量約份第101約地段第31號  
PROPOSED TEMPORARY SITE OFFICE WITH ANCILLARY FACILITIES  
AND ASSOCIATED FILLING OF LAND FOR A PERIOD OF 3 YEARS  
LOT 31 IN D.D. 101, MAI PO, YUEN LONG



規劃署  
Planning Department

參考編號  
REFERENCE No.  
A/YL-MP/408

圖 PLAN  
A-4