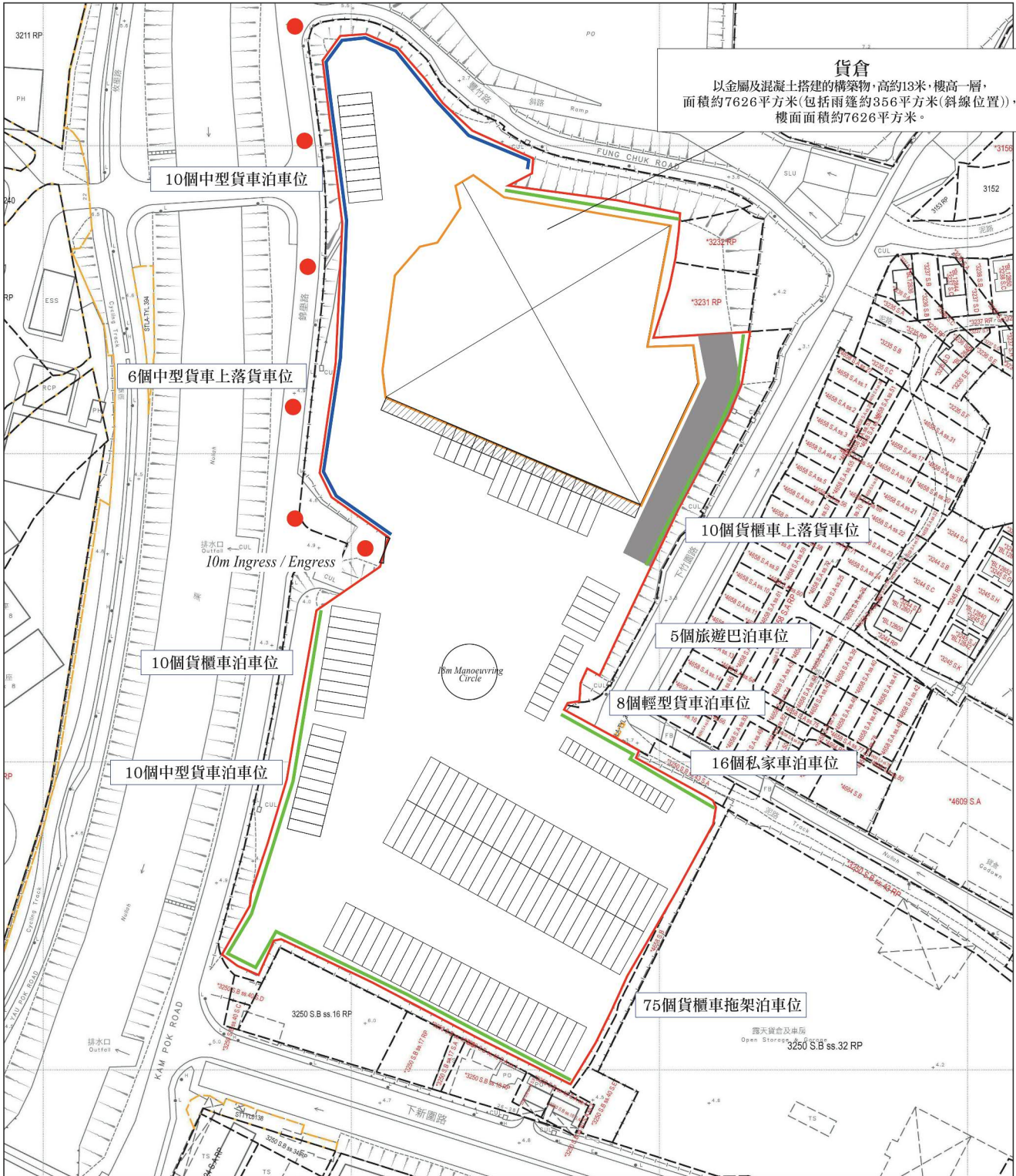


# 場地設計圖



**貨倉**  
以金屬及混凝土搭建的構築物，高約13米，樓高一層，面積約7626平方米(包括雨篷約356平方米(斜線位置))，樓面面積約7626平方米。

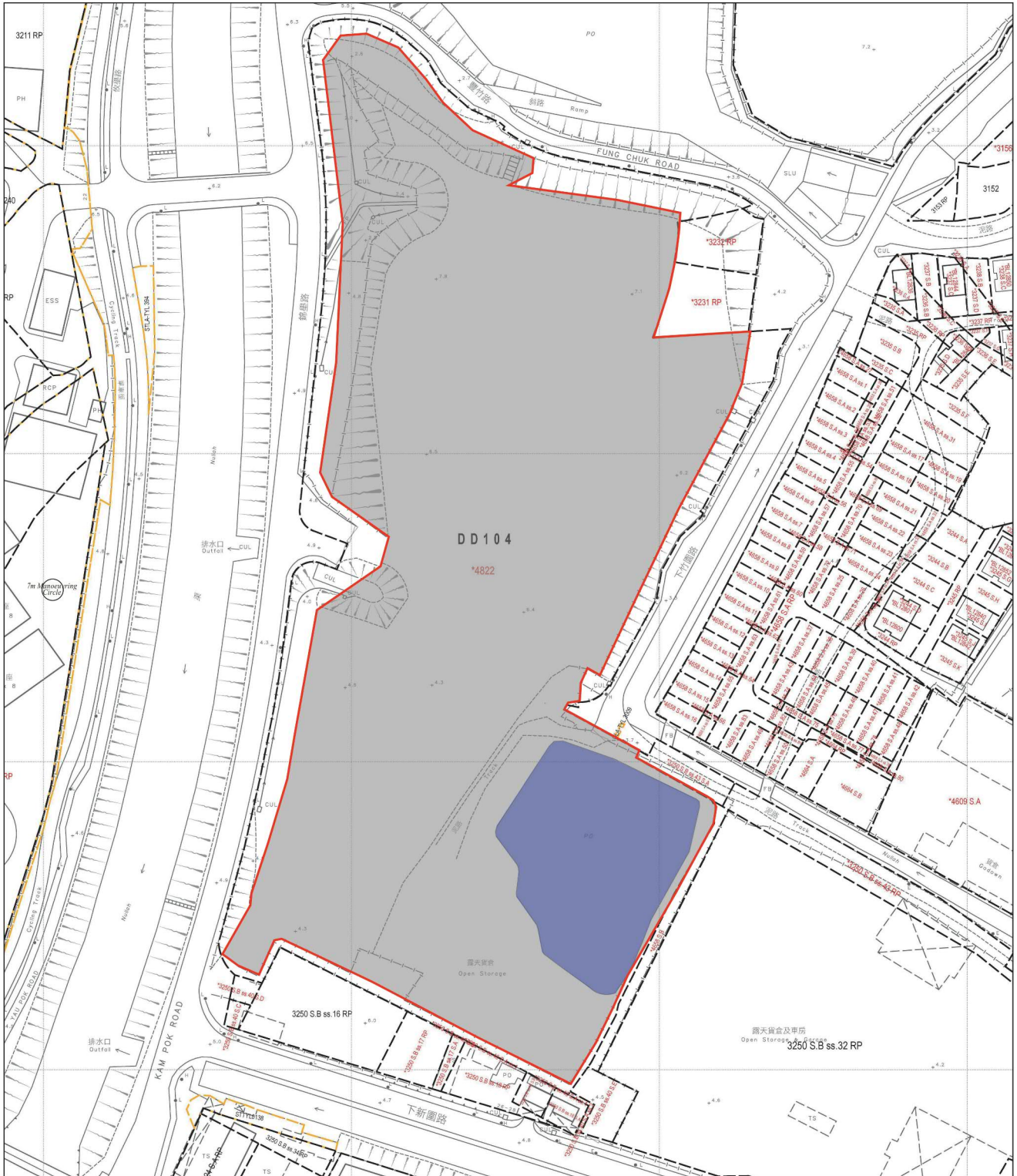
- 距離斜坡約10米的緩衝區
- 以坑板作圍板，高度約4.6米
- 以2層貨櫃作圍板/隔音屏，高度約5米，闊度約2.5米
- 以岩棉圍板作密封式構築物圍板，岩棉厚度約50mm

● ● ● 行車路線  
SCALE 1:1000

(摘錄自申請人於 4. 3. 2026 呈交的申請書)  
(Extract from Applicant's Submission of 4.3.2026)

參考編號 REFERENCE No. A/YL-MP/409	繪圖 DRAWING A - 1
--------------------------------------	------------------------

# 填土及填塘位置圖



■ 已填塘範圍

填塘面積：約3369平方米  
 厚度：約1.2米  
 填土物料：混凝土

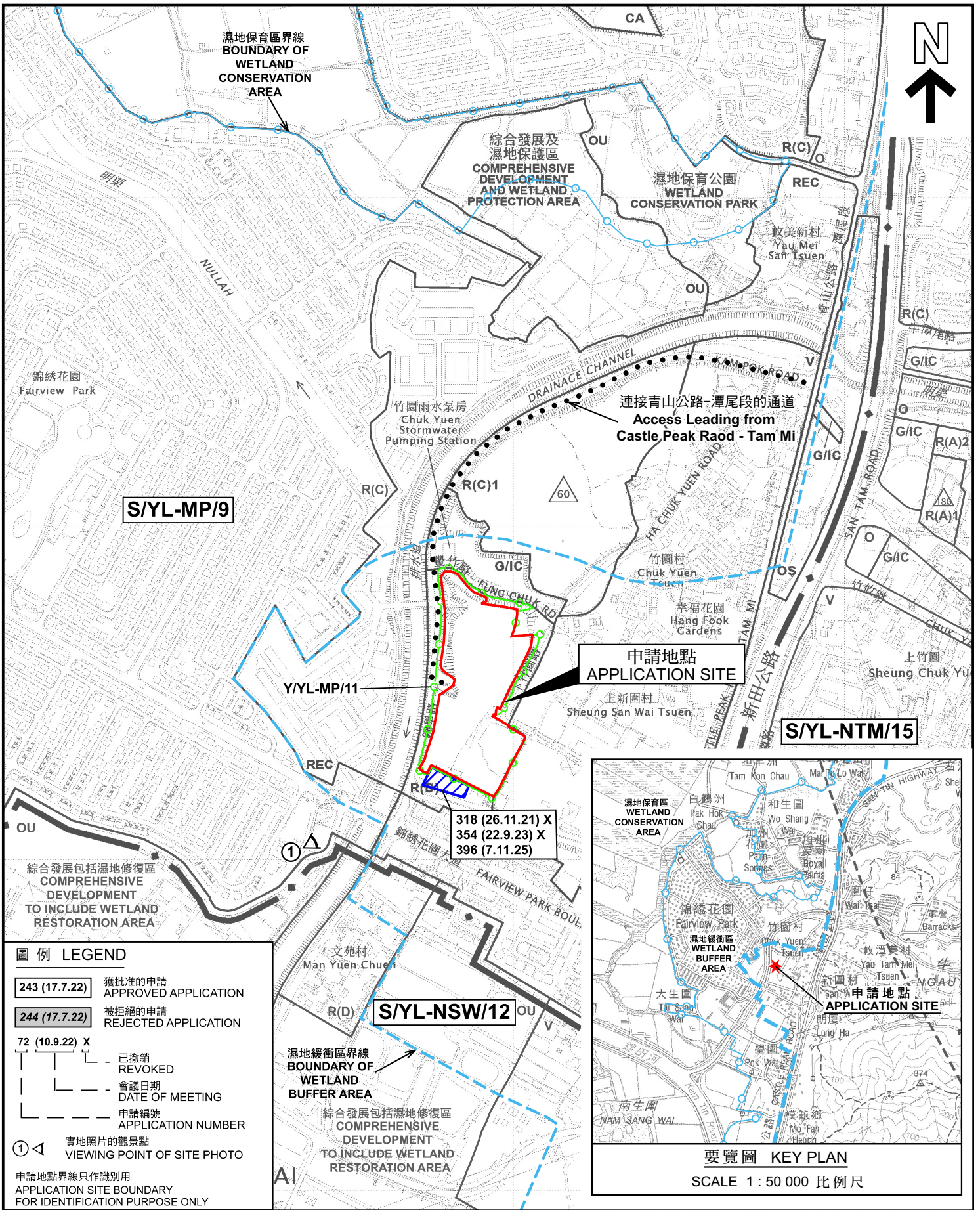
■ 已填土範圍

填土面積：約29541平方米  
 厚度：約0.2米  
 填土物料：混凝土

● ● ● 行車路線  
~~SCALE 1 : 1000~~

(摘錄自申請人於14. 4. 2026呈交的進一步資料)  
 (Extract from Applicant's Further Information Submitted on 14.4.2026)

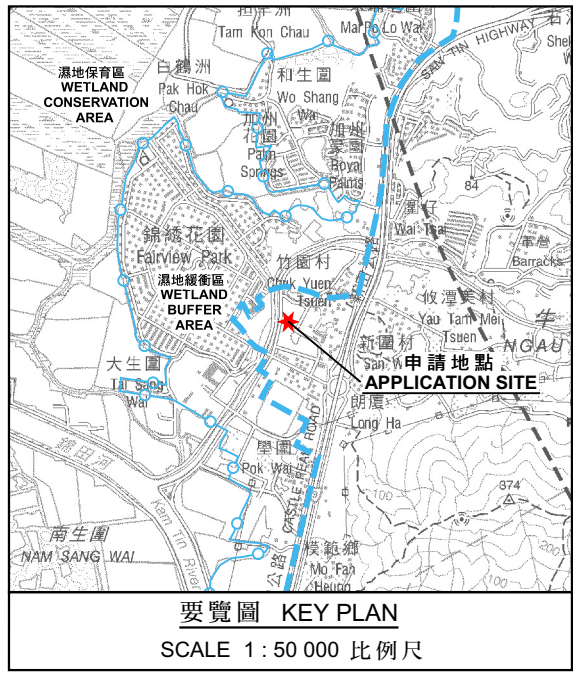
參考編號 REFERENCE No. A/YL-MP/409	繪圖 DRAWING A - 2
--------------------------------------	------------------------



**圖例 LEGEND**

243 (17.7.22)	獲批准的申請 APPROVED APPLICATION
244 (17.7.22)	被拒絕的申請 REJECTED APPLICATION
72 (10.9.22) X	已撤銷 REVOKED
---	會議日期 DATE OF MEETING
---	申請編號 APPLICATION NUMBER
① ◀	實地照片的觀景點 VIEWING POINT OF SITE PHOTO

申請地點界線只作識別用  
APPLICATION SITE BOUNDARY FOR IDENTIFICATION PURPOSE ONLY



本摘要圖於2026年4月2日擬備，所根據的資料為於2026年3月6日展示的分區計劃大綱圖編號 S/YL-MP/9 EXTRACT PLAN PREPARED ON 2.4.2026 BASED ON OUTLINE ZONING PLAN No. S/YL-MP/9 EXHIBITED ON 6.3.2026

**位置圖 LOCATION PLAN**

擬議臨時貨倉及公眾停車場（只限私家車、輕型貨車、中型貨車、旅遊巴士、貨櫃車及貨櫃車拖架）及相關的填塘和填土工程（為期3年）  
元朗米埔丈量約份第104約地段第4822號（部分）  
PROPOSED TEMPORARY WAREHOUSE AND PUBLIC VEHICLE PARK (FOR PRIVATE CARS, LIGHT GOODS VEHICLES, MEDIUM GOODS VEHICLES, COACHES, CONTAINER VEHICLES AND CONTAINER TRAILERS ONLY) AND ASSOCIATED FILLING OF POND AND LAND FOR A PERIOD OF 3 YEARS LOT 4822 (PART) IN D.D.104, MAI PO, YUEN LONG

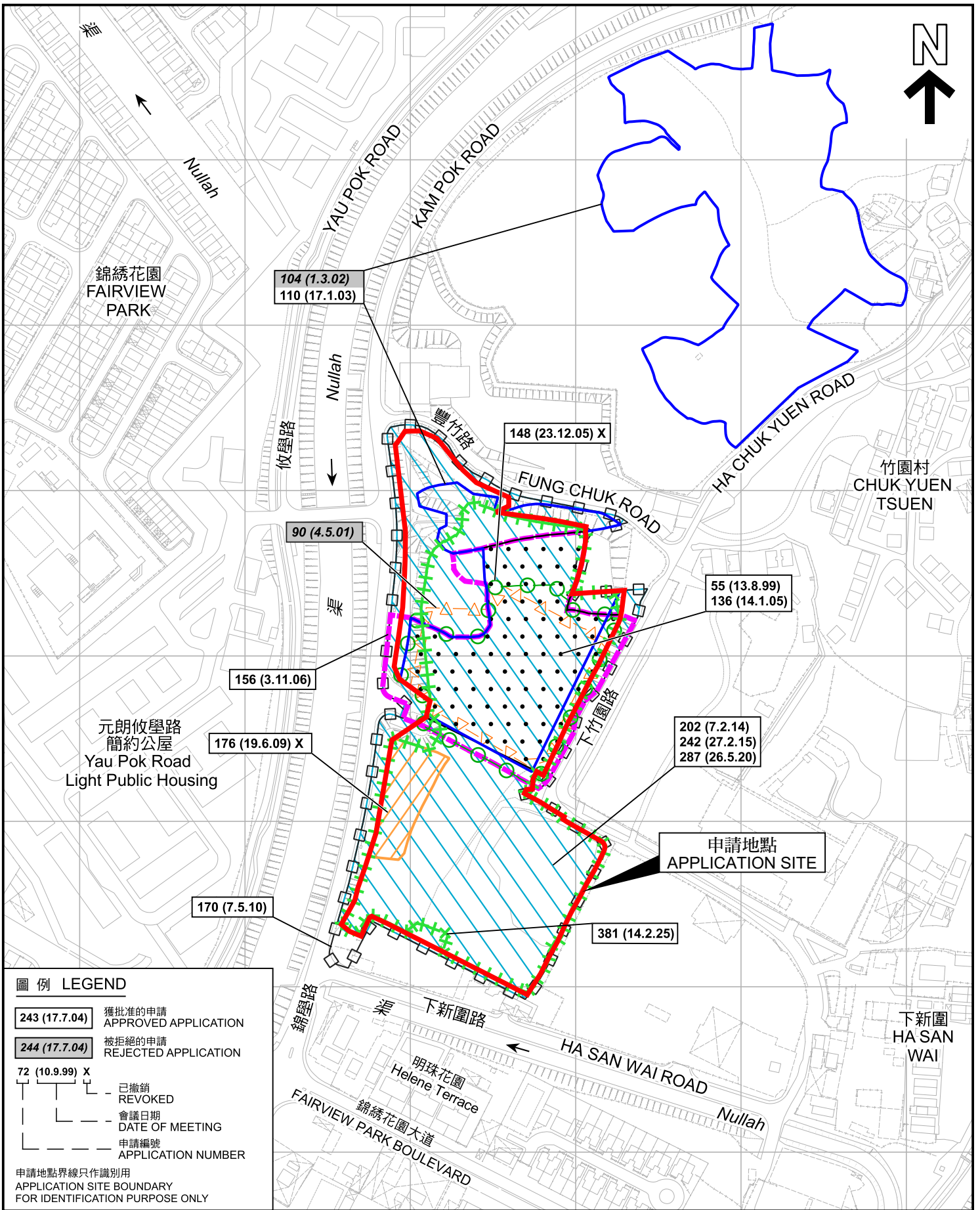
SCALE 1:7 500 比例尺

米 METRES 100 0 100 200 300 米 METRES

**規劃署 Planning Department**

參考編號 REFERENCE No. A/YL-MP/409

圖 PLAN A-1a



**圖例 LEGEND**

243 (17.7.04) 獲批准的申請  
APPROVED APPLICATION

244 (17.7.04) 被拒絕的申請  
REJECTED APPLICATION

72 (10.9.99) X  
已撤銷  
REVOKED

— — —  
會議日期  
DATE OF MEETING


— — —  
申請編號  
APPLICATION NUMBER

申請地點界線只作識別用  
APPLICATION SITE BOUNDARY  
FOR IDENTIFICATION PURPOSE ONLY

**先前申請圖 PREVIOUS APPLICATION PLAN**

擬議臨時貨倉及公眾停車場（只限私家車、輕型貨車、中型貨車、旅遊巴士、貨櫃車及貨櫃車拖架）及相關的填塘和填土工程（為期3年）  
元朗米埔丈量約份第104約地段第4822號（部分）  
PROPOSED TEMPORARY WAREHOUSE AND PUBLIC VEHICLE PARK  
(FOR PRIVATE CARS, LIGHT GOODS VEHICLES, MEDIUM GOODS VEHICLES, COACHES, CONTAINER VEHICLES AND CONTAINER TRAILERS ONLY)  
AND ASSOCIATED FILLING OF POND AND LAND FOR A PERIOD OF 3 YEARS  
LOT 4822 (PART) IN D.D.104, MAI PO, YUEN LONG

SCALE 1 : 3 000 比例尺

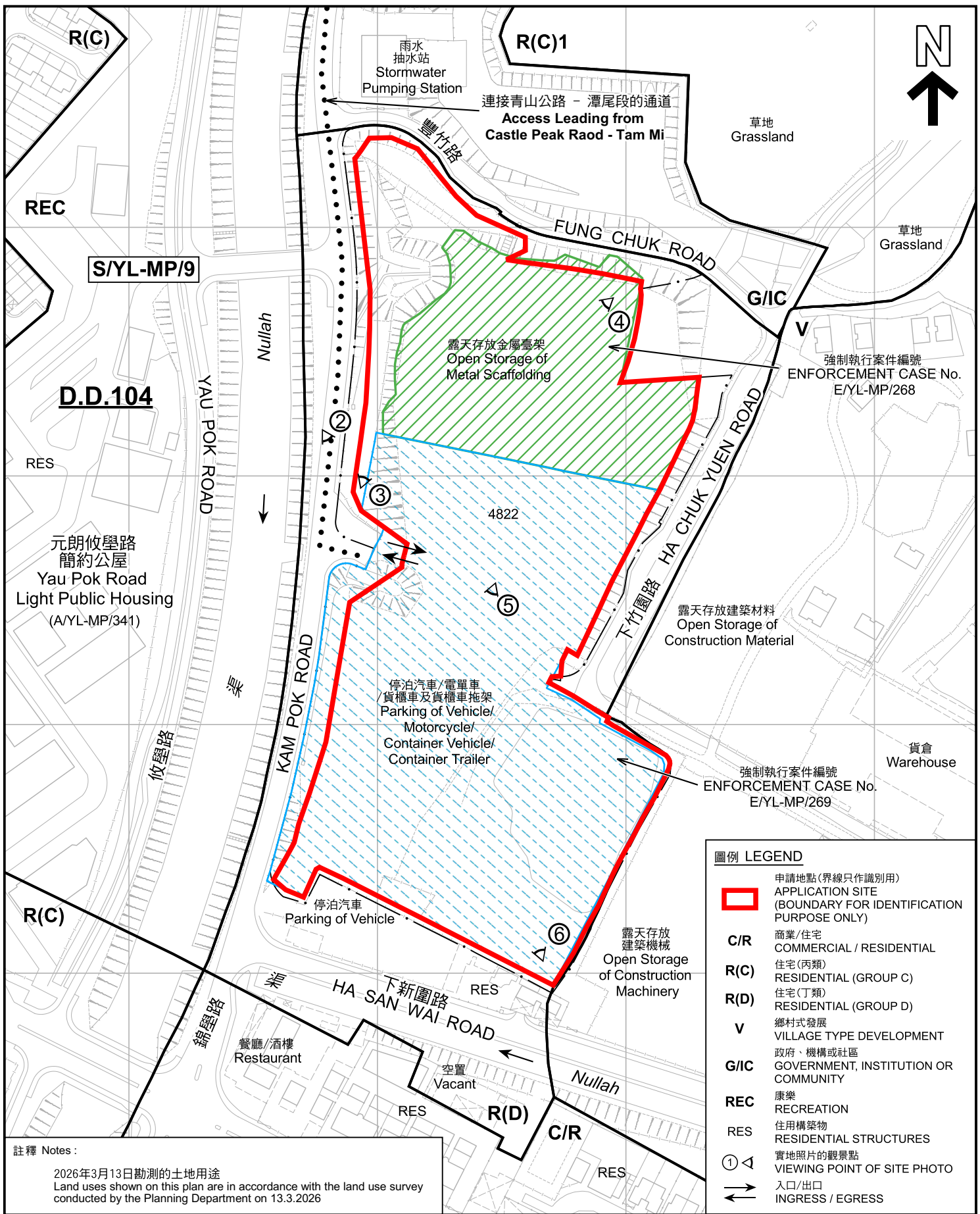


**規劃署**  
Planning Department

參考編號  
REFERENCE No.  
A/YL-MP/409

圖 PLAN  
A-1b


本摘要圖於2026年3月19日擬備，  
所根據的資料為測量圖編號  
2-SE-16C、16D、21A 及 21B  
EXTRACT PLAN PREPARED ON 19.3.2026  
BASED ON SURVEY SHEETS No.  
2-SE-16C, 16D, 21A & 21B



**平面圖 SITE PLAN**

擬議臨時貨倉及公眾停車場 (只限私家車、輕型貨車、中型貨車、旅遊巴士、貨櫃車及貨櫃車拖架) 及相關的填塘和填土工程 (為期3年)  
元朗米埔丈量約份第104約地段第4822號 (部分)  
PROPOSED TEMPORARY WAREHOUSE AND PUBLIC VEHICLE PARK (FOR PRIVATE CARS, LIGHT GOODS VEHICLES, MEDIUM GOODS VEHICLES, COACHES, CONTAINER VEHICLES AND CONTAINER TRAILERS ONLY) AND ASSOCIATED FILLING OF POND AND LAND FOR A PERIOD OF 3 YEARS LOT 4822 (PART) IN D.D.104, MAI PO, YUEN LONG

SCALE 1 : 2 000 比例尺



**規劃署**  
Planning Department

參考編號  
REFERENCE No.  
A/YL-MP/409

圖 PLAN  
A-2

本摘要圖於2026年4月2日擬備，  
所根據的資料為測量圖編號  
2-SE-16C、16D、21A 及 21B  
EXTRACT PLAN PREPARED ON 2.4.2026  
BASED ON SURVEY SHEETS No.  
2-SE-16C, 16D, 21A & 21B



圖例 LEGEND

 申請地點 (界線只作識別用)  
APPLICATION SITE (BOUNDARY FOR IDENTIFICATION PURPOSE ONLY)

本摘要圖於2026年3月16日擬備，  
所根據的資料為地政總署於2025年6月10日  
拍得的航攝照片編號 E257903C  
EXTRACT PLAN PREPARED ON 16.3.2026  
BASED ON AERIAL PHOTO No.  
E257903C TAKEN ON 10.6.2025  
BY LANDS DEPARTMENT

航攝照片 AERIAL PHOTO

擬議臨時貨倉及公眾停車場 (只限私家車、輕型貨車、中型貨車、旅遊巴士、貨  
櫃車及貨櫃車拖架) 及相關的填塘和填土工程 (為期3年)  
元朗米埔丈量約份第104約地段第4822號 (部分)  
PROPOSED TEMPORARY WAREHOUSE AND PUBLIC VEHICLE PARK  
(FOR PRIVATE CARS, LIGHT GOODS VEHICLES, MEDIUM GOODS VEHICLES,  
COACHES, CONTAINER VEHICLES AND CONTAINER TRAILERS ONLY)  
AND ASSOCIATED FILLING OF POND AND LAND FOR A PERIOD OF 3 YEARS  
LOT 4822 (PART) IN D.D.104, MAI PO, YUEN LONG



規劃署  
Planning Department

參考編號  
REFERENCE No.  
AYL-MP/409

圖 PLAN  
A-3

1



申請地點  
APPLICATION SITE

錦壘路  
KAM POK ROAD

下竹園路  
HA CHUK YUEN  
ROAD

申請地點界線只作識別用 APPLICATION SITE BOUNDARY FOR IDENTIFICATION PURPOSE ONLY

**實地照片 SITE PHOTOS**

本圖於2026年4月2日擬備，所根據的資料為攝於2026年4月2日的實地照片  
PLAN PREPARED ON 2.4.2026  
BASED ON SITE PHOTOS  
TAKEN ON 2.4.2026

擬議臨時貨倉及公眾停車場（只限私家車、輕型貨車、中型貨車、旅遊巴士、貨櫃車及貨櫃車拖架）及相關的填塘和填土工程（為期3年）  
元朗米埔丈量約份第104約地段第4822號（部分）  
PROPOSED TEMPORARY WAREHOUSE AND PUBLIC VEHICLE PARK  
(FOR PRIVATE CARS, LIGHT GOODS VEHICLES, MEDIUM GOODS VEHICLES,  
COACHES, CONTAINER VEHICLES AND CONTAINER TRAILERS ONLY)  
AND ASSOCIATED FILLING OF POND AND LAND FOR A PERIOD OF 3 YEARS  
LOT 4822 (PART) IN D.D.104, MAI PO, YUEN LONG



規劃署  
Planning Department

參考編號  
REFERENCE No.  
A/YL-MP/409

圖 PLAN  
A-4a

2

申請地點  
APPLICATION SITE



3

申請地點  
APPLICATION SITE



4

申請地點  
APPLICATION SITE



申請地點界線只作識別用 APPLICATION SITE BOUNDARY FOR IDENTIFICATION PURPOSE ONLY

實地照片 SITE PHOTOS

本圖於2026年4月2日擬備，所根據的資料為攝於2026年3月12日的實地照片  
PLAN PREPARED ON 2.4.2026  
BASED ON SITE PHOTOS  
TAKEN ON 12.3.2026

擬議臨時貨倉及公眾停車場（只限私家車、輕型貨車、中型貨車、旅遊巴士、貨櫃車及貨櫃車拖架）及相關的填塘和填土工程（為期3年）  
元朗米埔丈量約份第104約地段第4822號（部分）  
PROPOSED TEMPORARY WAREHOUSE AND PUBLIC VEHICLE PARK  
(FOR PRIVATE CARS, LIGHT GOODS VEHICLES, MEDIUM GOODS VEHICLES, COACHES, CONTAINER VEHICLES AND CONTAINER TRAILERS ONLY)  
AND ASSOCIATED FILLING OF POND AND LAND FOR A PERIOD OF 3 YEARS  
LOT 4822 (PART) IN D.D.104, MAI PO, YUEN LONG



規劃署  
Planning Department


參考編號  
REFERENCE No.  
A/YL-MP/409

圖 PLAN  
A-4b

5



6



申請地點界線只作識別用 APPLICATION SITE BOUNDARY FOR IDENTIFICATION PURPOSE ONLY

**實地照片 SITE PHOTOS**

本圖於2026年4月2日擬備，所根據的資料為攝於2026年3月12日的實地照片  
PLAN PREPARED ON 2.4.2026  
BASED ON SITE PHOTOS  
TAKEN ON 12.3.2026

擬議臨時貨倉及公眾停車場（只限私家車、輕型貨車、中型貨車、旅遊巴士、貨櫃車及貨櫃車拖架）及相關的填塘和填土工程（為期3年）  
元朗米埔丈量約份第104約地段第4822號（部分）  
PROPOSED TEMPORARY WAREHOUSE AND PUBLIC VEHICLE PARK  
(FOR PRIVATE CARS, LIGHT GOODS VEHICLES, MEDIUM GOODS VEHICLES, COACHES, CONTAINER VEHICLES AND CONTAINER TRAILERS ONLY)  
AND ASSOCIATED FILLING OF POND AND LAND FOR A PERIOD OF 3 YEARS  
LOT 4822 (PART) IN D.D.104, MAI PO, YUEN LONG



**規劃署**  
Planning Department

參考編號  
REFERENCE No.  
A/YL-MP/409

圖 PLAN  
A-4c