

構築物編號	用途	樓面面積	高度	層數
A	員工食堂	約70平方米	約2.5米	1

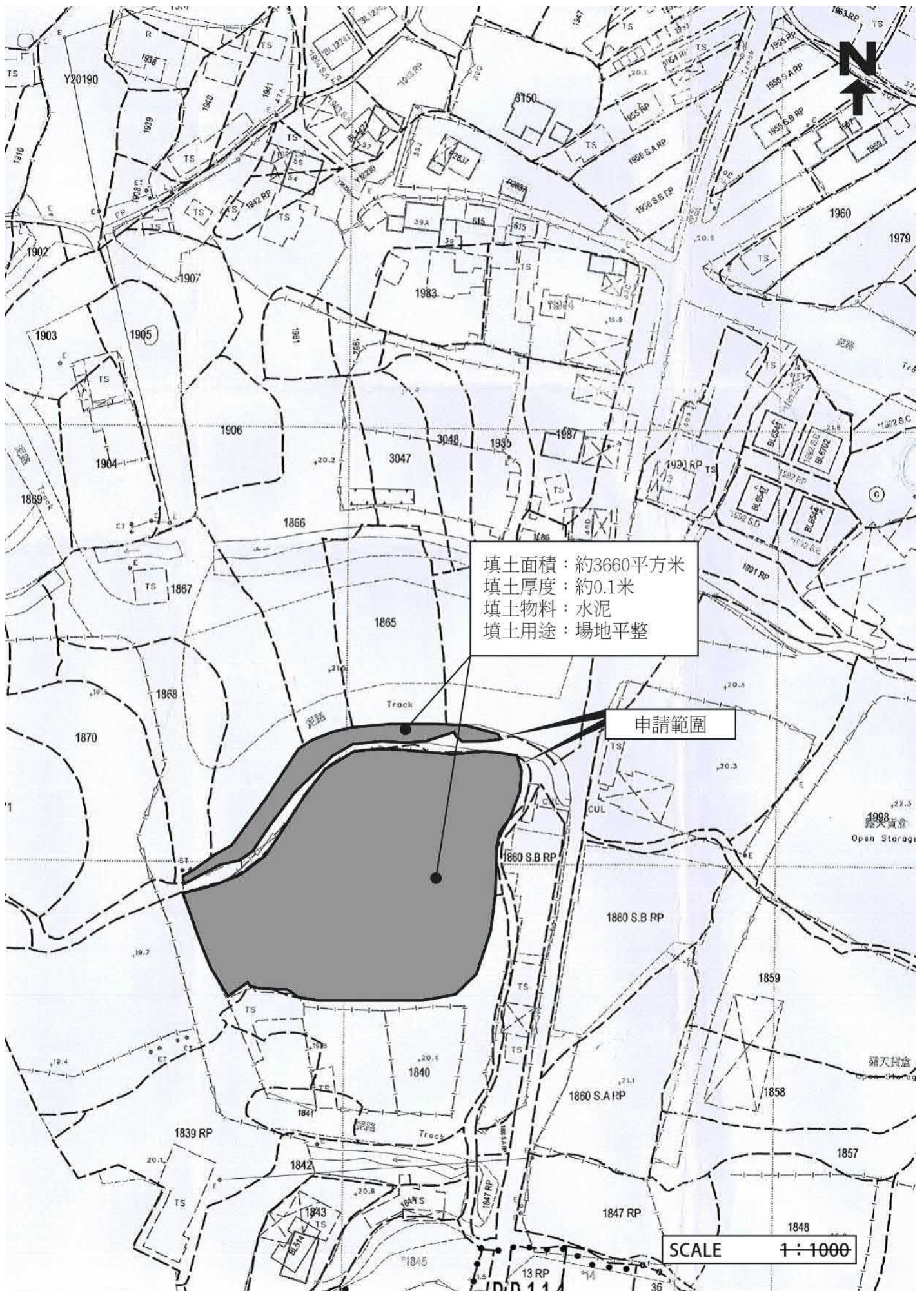
現有構築物A

申請範圍

	現有構築物
	現有河道
	375mmx375mm U型明渠
	375mmx375mm 有蓋U型明渠
	375mmx375mm U型暗渠
	沙井
	現有防撞柱
	現有綠色圍板
	緊急照明燈
	5公斤乾粉式滅火筒
	出口指示牌
SCALE 1:1000	

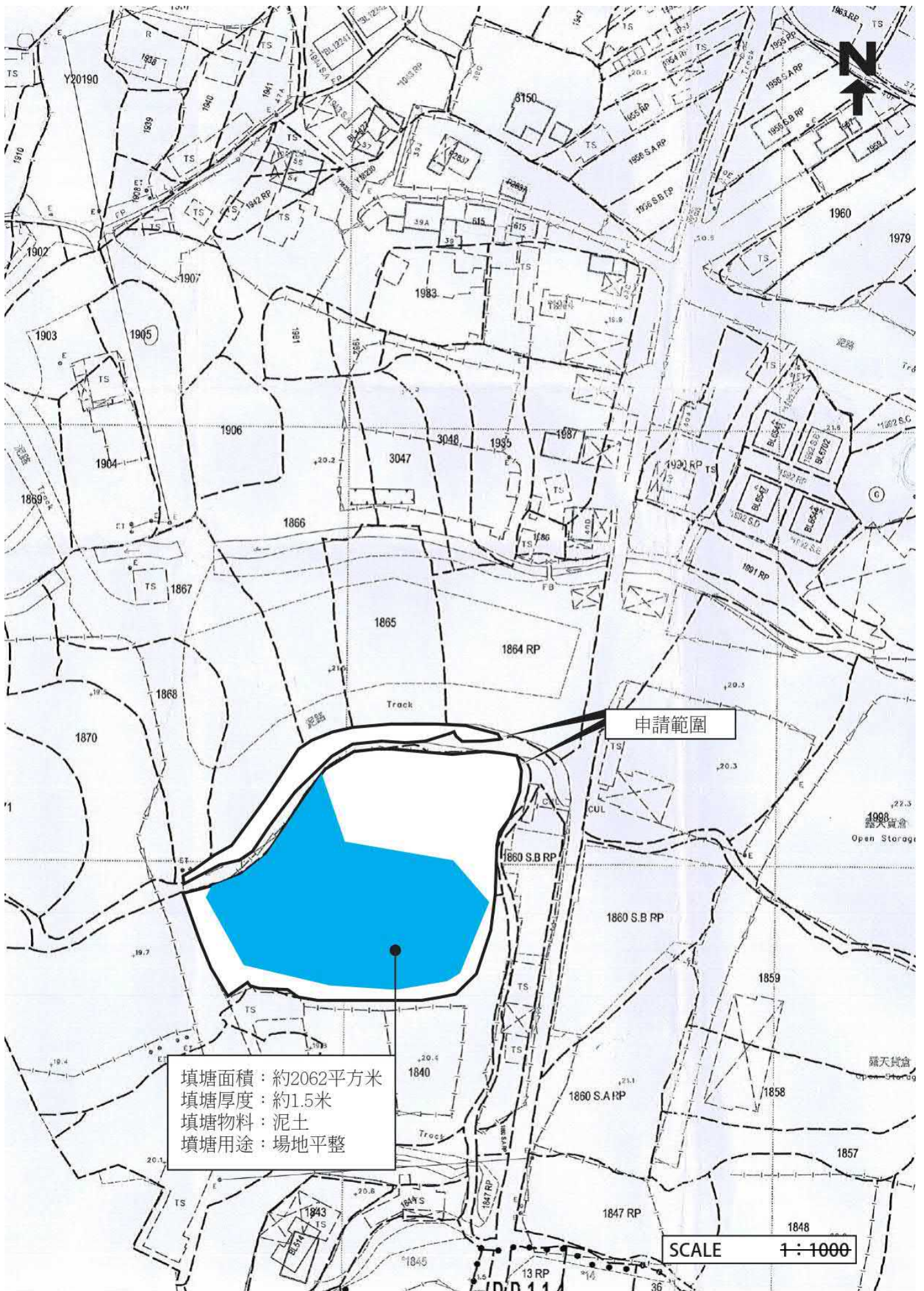
(摘錄自申請人於 3. 3. 2026 呈交的申請書)
(Extract from Applicant's Submission of 3.3.2026)

參考編號 REFERENCE No. AYL-PH/1111	繪圖 DRAWING A - 1
--------------------------------------	------------------------



(摘錄自申請人於 3. 3. 2026 呈交的申請書)
 (Extract from Applicant's
 Submission of 3.3.2026)

參考編號 REFERENCE No. AYL-PH/1111	繪圖 DRAWING A - 2
--------------------------------------	------------------------



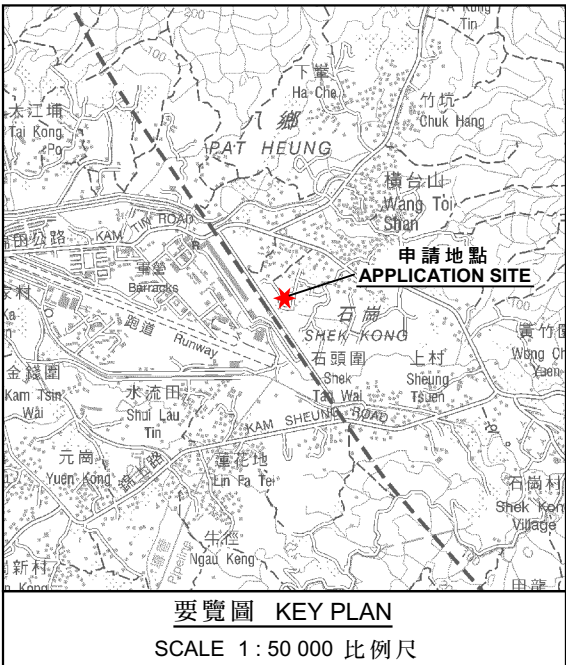
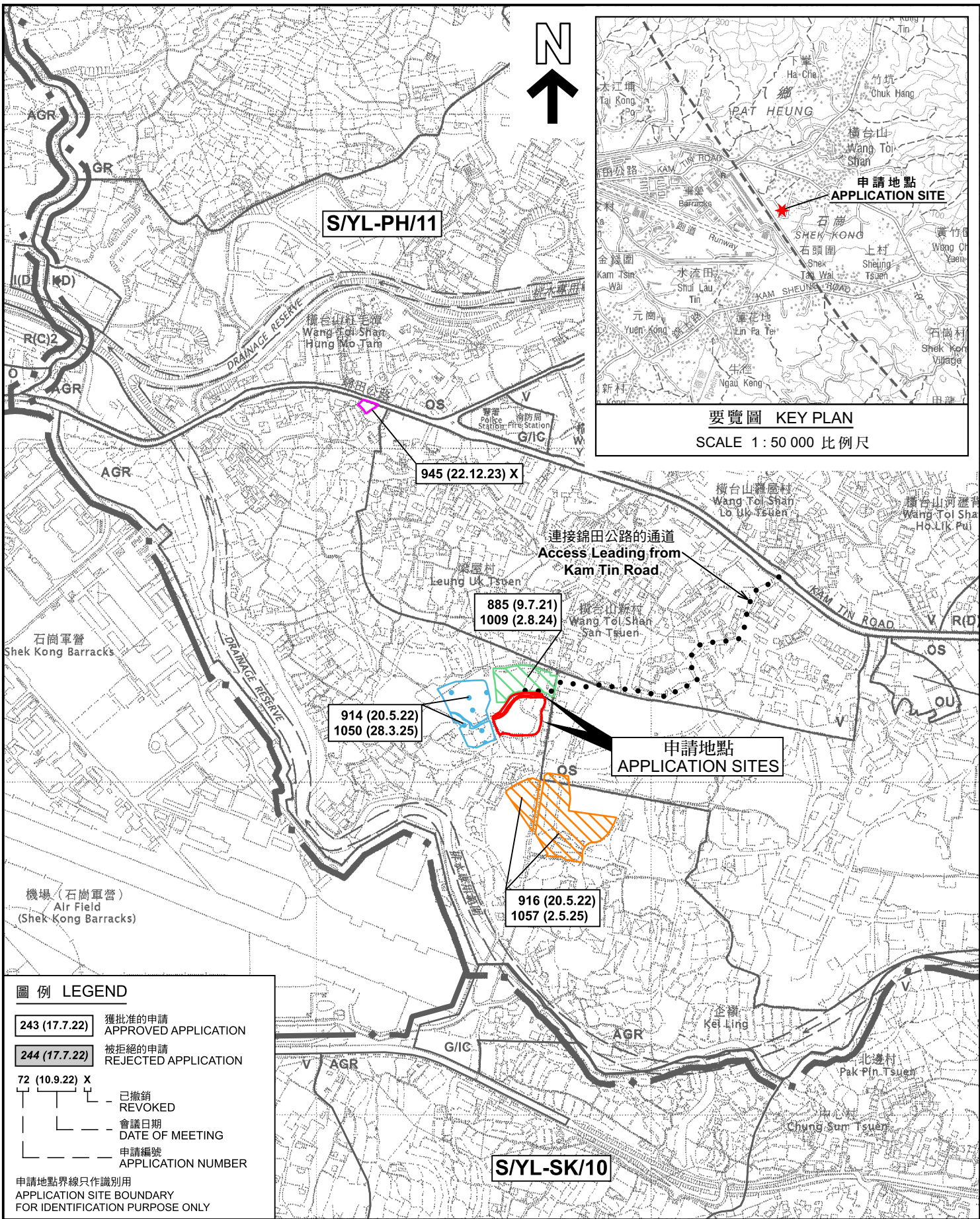
填塘面積：約2062平方米
 填塘厚度：約1.5米
 填塘物料：泥土
 填塘用途：場地平整

申請範圍

SCALE 1:1000

(摘錄自申請人於 3. 3. 2026 呈交的申請書)
 (Extract from Applicant's
 Submission of 3.3.2026)

參考編號 REFERENCE No. AYL-PH/1111	繪圖 DRAWING A - 3
--------------------------------------	------------------------



圖例 LEGEND

243 (17.7.22)	獲批准的申請 APPROVED APPLICATION
244 (17.7.22)	被拒絕的申請 REJECTED APPLICATION
72 (10.9.22) X	已撤銷 REVOKED
—	會議日期 DATE OF MEETING
—	申請編號 APPLICATION NUMBER

申請地點界線只作識別用
APPLICATION SITE BOUNDARY
FOR IDENTIFICATION PURPOSE ONLY

位置圖 LOCATION PLAN

臨時露天存放建築材料、建築機械、二手車輛及汽車零件
連附屬設施和相關的填土及填塘工程(為期3年)
元朗八鄉丈量約份第111約多個地段
TEMPORARY OPEN STORAGE OF CONSTRUCTION MATERIALS,
CONSTRUCTION MACHINERIES, SECOND-HAND VEHICLES AND
AUTOMOTIVE PARTS WITH ANCILLARY FACILITIES AND
ASSOCIATED FILLING OF LAND AND POND FOR A PERIOD OF 3 YEARS
VARIOUS LOTS IN D.D. 111, PAT HEUNG, YUEN LONG

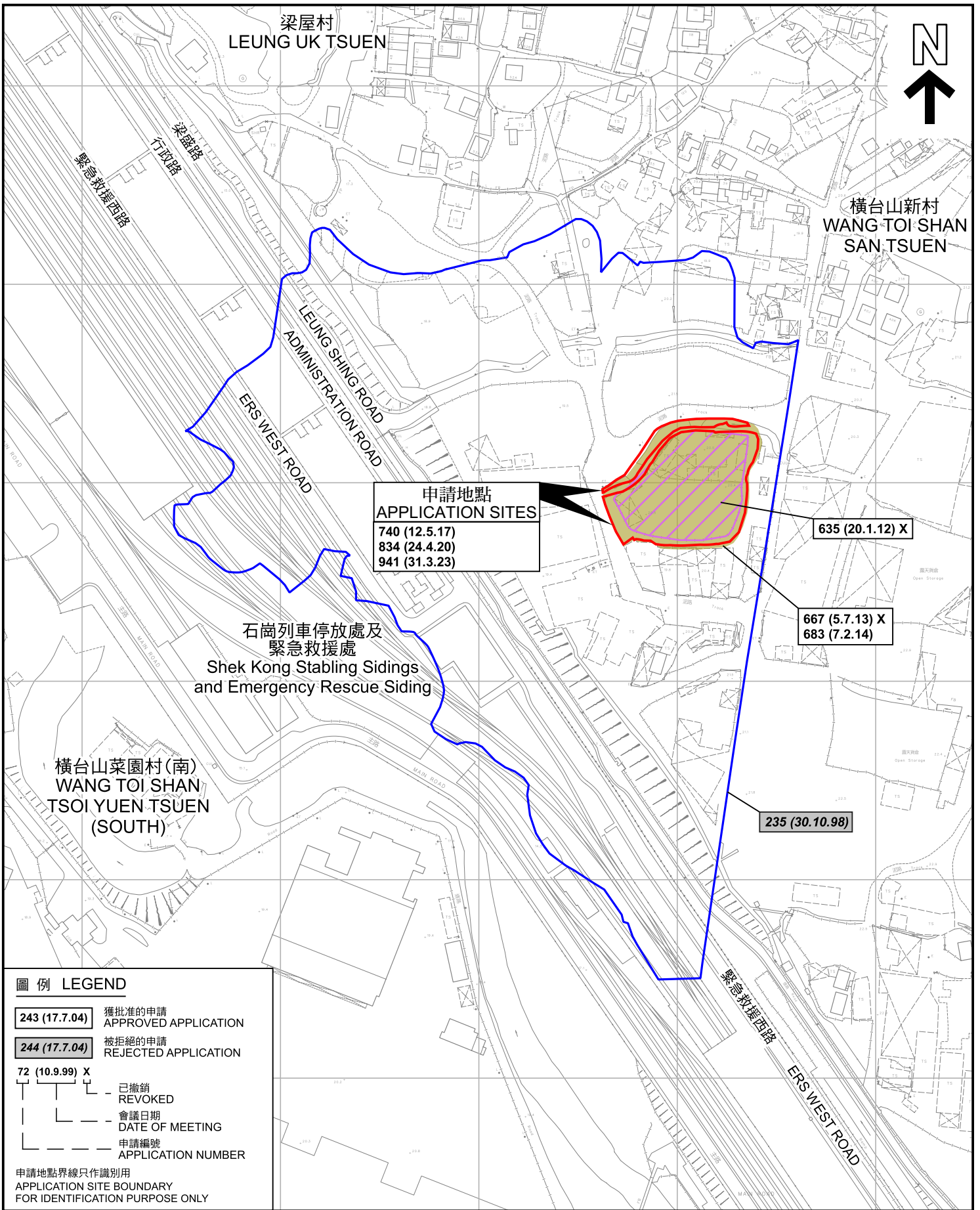
SCALE 1:7 500 比例尺
METRES 100 0 100 200 300 METRES



參考編號
REFERENCE No.
AYL-PH/1111

圖 PLAN
A-1a

本摘要圖於2026年3月30日擬備，
所根據的資料為於2006年10月17日
核准的分區計劃大綱圖編號 S/YL-PH/11
EXTRACT PLAN PREPARED ON 30.3.2026
BASED ON OUTLINE ZONING PLAN No.
S/YL-PH/11 APPROVED ON 17.10.2006



申請地點
APPLICATION SITES

740 (12.5.17)
834 (24.4.20)
941 (31.3.23)

635 (20.1.12) X

667 (5.7.13) X
683 (7.2.14)

235 (30.10.98)

石崗列車停放處及
緊急救援處
Shek Kong Stabling Sidings
and Emergency Rescue Siding

橫台山菜園村(南)
WANG TOI SHAN
TSOI YUEN TSUEN
(SOUTH)


圖例 LEGEND

- 243 (17.7.04)** 獲批准的申請
APPROVED APPLICATION
- 244 (17.7.04)** 被拒絕的申請
REJECTED APPLICATION
- 72 (10.9.99) X**
- 已撤銷
REVOKED
- 會議日期
DATE OF MEETING
- 申請編號
APPLICATION NUMBER

申請地點界線只作識別用
APPLICATION SITE BOUNDARY
FOR IDENTIFICATION PURPOSE ONLY

先前申請圖 PREVIOUS APPLICATION PLAN

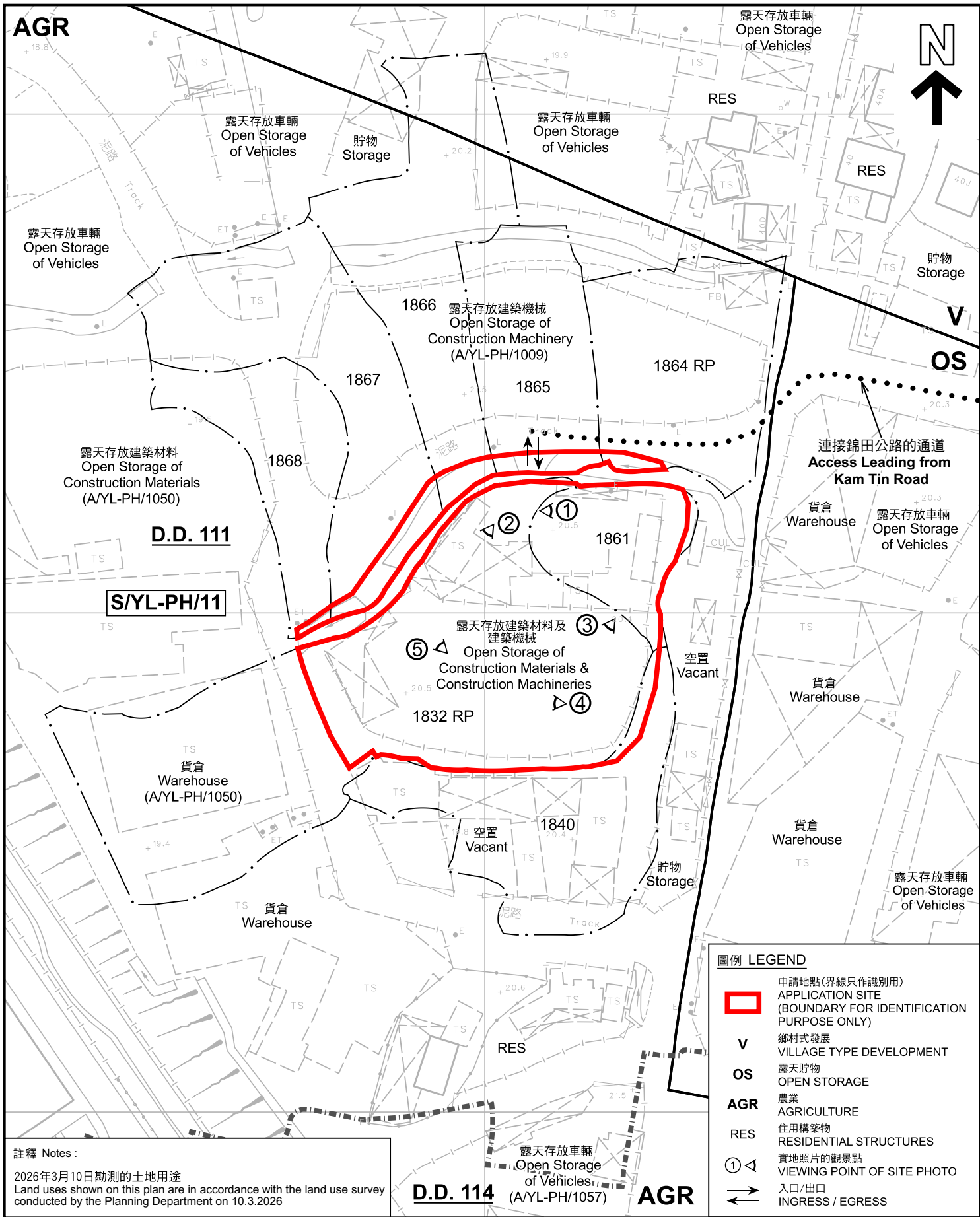
臨時露天存放建築材料、建築機械、二手車輛及汽車零件
連附屬設施和相關的填土及填塘工程(為期3年)
元朗八鄉丈量約份第111約多個地段
TEMPORARY OPEN STORAGE OF CONSTRUCTION MATERIALS,
CONSTRUCTION MACHINERIES, SECOND-HAND VEHICLES AND
AUTOMOTIVE PARTS WITH ANCILLARY FACILITIES AND
ASSOCIATED FILLING OF LAND AND POND FOR A PERIOD OF 3 YEARS
VARIOUS LOTS IN D.D. 111, PAT HEUNG, YUEN LONG
SCALE 1 : 1 000 比例尺



參考編號
REFERENCE No.
AYL-PH/1111

圖 PLAN
A-1b

本摘要圖於2026年3月27日擬備，
所根據的資料為測量圖編號
6-NE-13B、13D、14A 及 14C
EXTRACT PLAN PREPARED ON 27.3.2026
BASED ON SURVEY SHEETS No.
6-NE-13B, 13D, 14A & 14C



註釋 Notes:
 2026年3月10日勘測的土地用途
 Land uses shown on this plan are in accordance with the land use survey conducted by the Planning Department on 10.3.2026

D.D. 114 (AYL-PH/1057) **AGR**

圖例 LEGEND

- 申請地點(界線只作識別用)
APPLICATION SITE (BOUNDARY FOR IDENTIFICATION PURPOSE ONLY)
- V** 鄉村式發展
VILLAGE TYPE DEVELOPMENT
- OS** 露天貯物
OPEN STORAGE
- AGR** 農業
AGRICULTURE
- RES** 住用構築物
RESIDENTIAL STRUCTURES
- ① ◁ 實地照片的觀景點
VIEWING POINT OF SITE PHOTO
- ↔ 入口/出口
INGRESS / EGRESS

本摘要圖於2026年3月27日擬備，
 所根據的資料為測量圖編號
 6-NE-14A 及 14C
 EXTRACT PLAN PREPARED ON 27.3.2026
 BASED ON SURVEY SHEETS No.
 6-NE-14A & 14C

平面圖 SITE PLAN

臨時露天存放建築材料、建築機械、二手車輛及汽車零件
 連附屬設施和相關的填土及填塘工程(為期3年)
 元朗八鄉丈量約份第111約多個地段
 TEMPORARY OPEN STORAGE OF CONSTRUCTION MATERIALS,
 CONSTRUCTION MACHINERIES, SECOND-HAND VEHICLES AND
 AUTOMOTIVE PARTS WITH ANCILLARY FACILITIES AND
 ASSOCIATED FILLING OF LAND AND POND FOR A PERIOD OF 3 YEARS
 VARIOUS LOTS IN D.D. 111, PAT HEUNG, YUEN LONG
 SCALE 1 : 1 000 比例尺

米 METRES 20 0 20 40 米 METRES

規劃署
 Planning Department

參考編號 REFERENCE No.
A/YL-PH/1111

圖 PLAN
A-2



圖例 LEGEND

-  申請地點 (界線只作識別用)
APPLICATION SITE (BOUNDARY FOR IDENTIFICATION PURPOSE ONLY)
-  入口/出口
INGRESS / EGRESS

本摘要圖於2026年3月27日擬備，
所根據的資料為地政總署於2026年1月3日
拍得的航攝照片編號 E246845C
EXTRACT PLAN PREPARED ON 27.3.2026
BASED ON AERIAL PHOTO No.
E246845C TAKEN ON 3.1.2025
BY LANDS DEPARTMENT

航攝照片 AERIAL PHOTO

臨時露天存放建築材料、建築機械、二手車輛及汽車零件
連附屬設施和相關的填土及填塘工程(為期3年)
元朗八鄉丈量約份第111約多個地段
TEMPORARY OPEN STORAGE OF CONSTRUCTION MATERIALS,
CONSTRUCTION MACHINERIES, SECOND-HAND VEHICLES AND
AUTOMOTIVE PARTS WITH ANCILLARY FACILITIES AND
ASSOCIATED FILLING OF LAND AND POND FOR A PERIOD OF 3 YEARS
VARIOUS LOTS IN D.D. 111, PAT HEUNG, YUEN LONG



規劃署
Planning Department

參考編號
REFERENCE No.
AYL-PH/1111

圖 PLAN
A-3



申請地點界線只作識別用 APPLICATION SITE BOUNDARY FOR IDENTIFICATION PURPOSE ONLY

實地照片 SITE PHOTOS

臨時露天存放建築材料、建築機械、二手車輛及汽車零件
連附屬設施和相關的填土及填塘工程(為期3年)
元朗八鄉丈量約份第111約多個地段
TEMPORARY OPEN STORAGE OF CONSTRUCTION MATERIALS,
CONSTRUCTION MACHINERIES, SECOND-HAND VEHICLES AND
AUTOMOTIVE PARTS WITH ANCILLARY FACILITIES AND
ASSOCIATED FILLING OF LAND AND POND FOR A PERIOD OF 3 YEARS
VARIOUS LOTS IN D.D. 111, PAT HEUNG, YUEN LONG

 **規劃署**
Planning Department

參考編號
REFERENCE No.
AYL-PH/1111

圖 PLAN
A-4

本圖於2026年3月27日擬備，所根據的資料為攝於2026年3月10日的實地照片
PLAN PREPARED ON 27.3.2026
BASED ON SITE PHOTOS
TAKEN ON 10.3.2026