

**Legends**

- Application Site
- Parking Space for Private Car (5.0m (L) x 2.5m (W))
- Vehicular Access
- Vehicular Manoeuvring Space
- Ingress / egress (6.0m (W))

**LAYOUT PLAN**

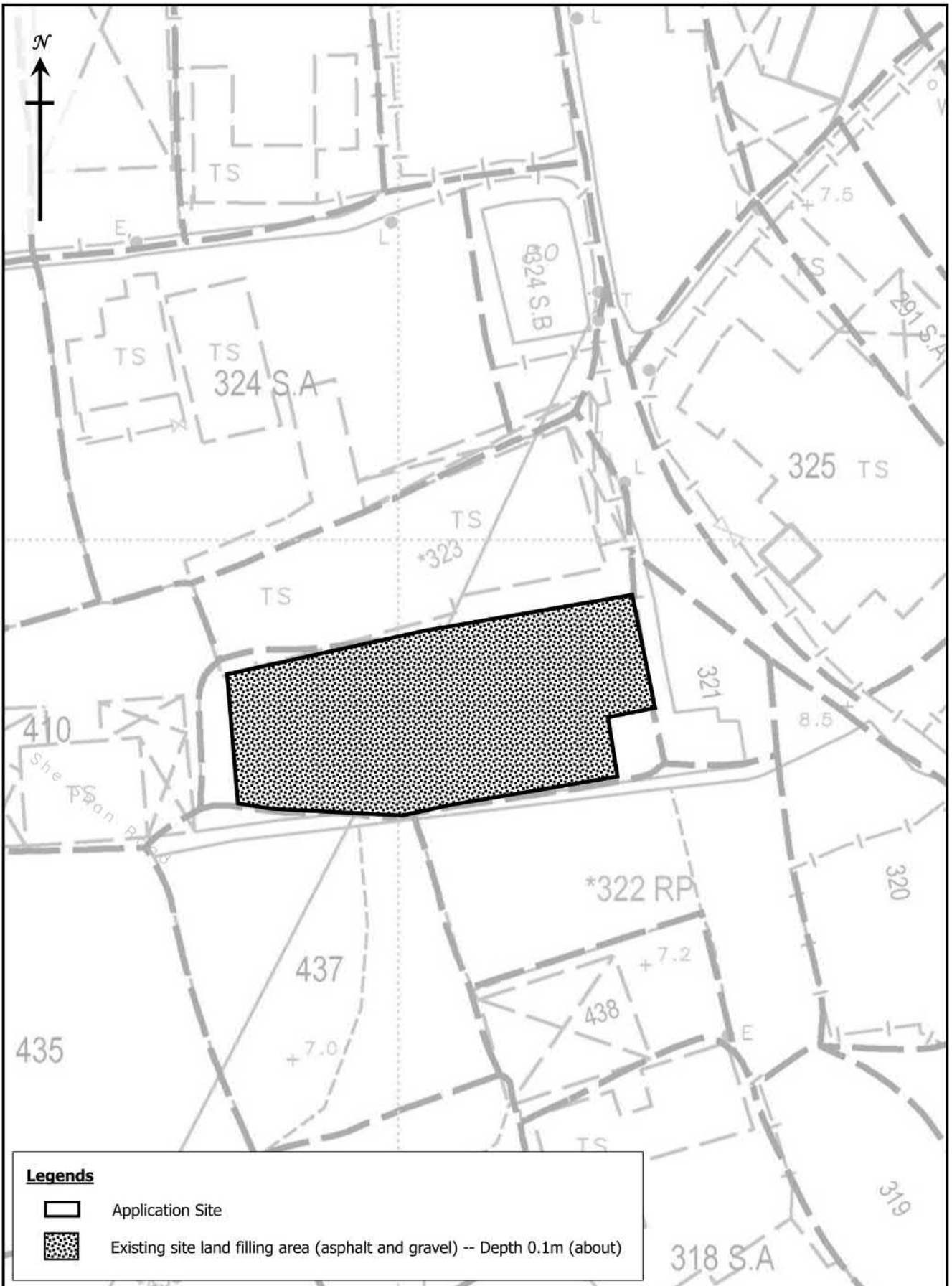
**Figure 3**  
1 : 400


**GRANDMAX SURVEYORS LIMITED**  
 俊濠測量師行有限公司

(摘錄自申請人於 28.11.2025 呈交的申請書)  
(Extract from Applicant's  
Submission of 28.11.2025)

參考編號  
REFERENCE No.  
A/KTN/110

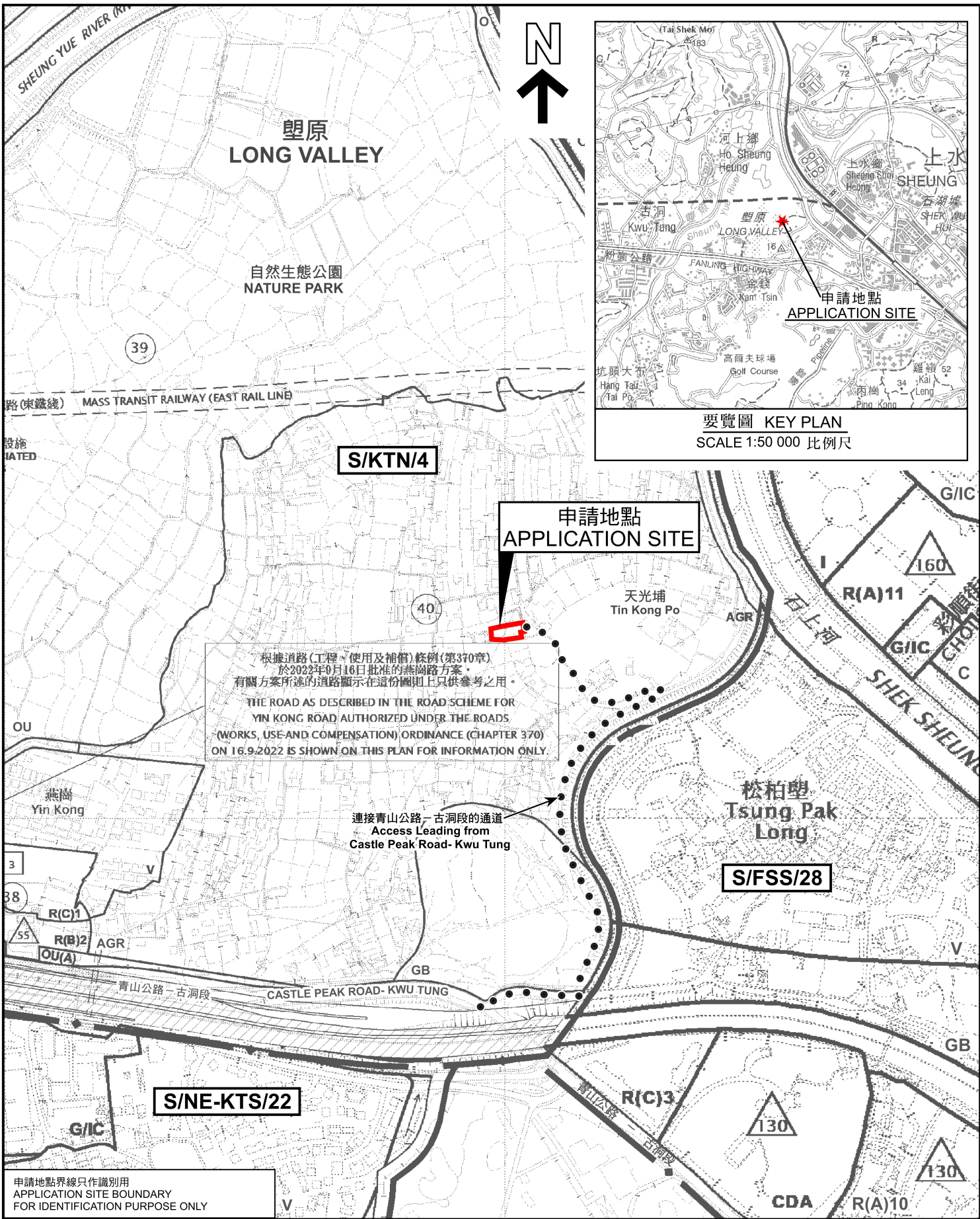
繪圖  
DRAWING  
A - 1



|                          |                  |   |
|--------------------------|------------------|---|
| <b>LAND FILLING PLAN</b> | <b>Figure 4a</b> |  <b>GRANDMAX SURVEYORS LIMITED</b><br>俊濠測量師行有限公司 |
|                          | 1 : 400          |   |

(摘錄自申請人於 10.3.2026 呈交的進一步資料)  
 (Extract from Applicant's Further Information Submitted on 10.3.2026)

|  |                                      |
|--|--------------------------------------|
| 參考編號<br><b>REFERENCE No.</b><br><b>A/KTN/110</b> | 繪圖<br><b>DRAWING</b><br><b>A - 2</b> |
|--|--------------------------------------|



位置圖 LOCATION PLAN

本摘要圖於2026年4月27日擬備，所根據的資料為於2023年9月19日核准的分區計劃大綱圖編號S/KTN/4  
 EXTRACT PLAN PREPARED ON 27.4.2026 BASED ON OUTLINE ZONING PLAN No. S/KTN/4 APPROVED ON 19.9.2023

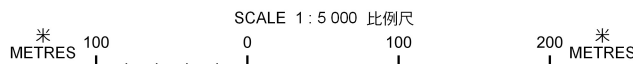
擬議臨時私人停車場(只限私家車)及相關填土工程(為期3年)  
 新界古洞北丈量約份第92約地段第322號A分段(部分)  
 PROPOSED TEMPORARY PRIVATE VEHICLE PARK (PRIVATE CARS ONLY) AND ASSOCIATED FILLING OF LAND FOR A PERIOD OF 3 YEARS LOT 322 S.A (PART) IN D.D. 92, KWU TUNG NORTH, NEW TERRITORIES

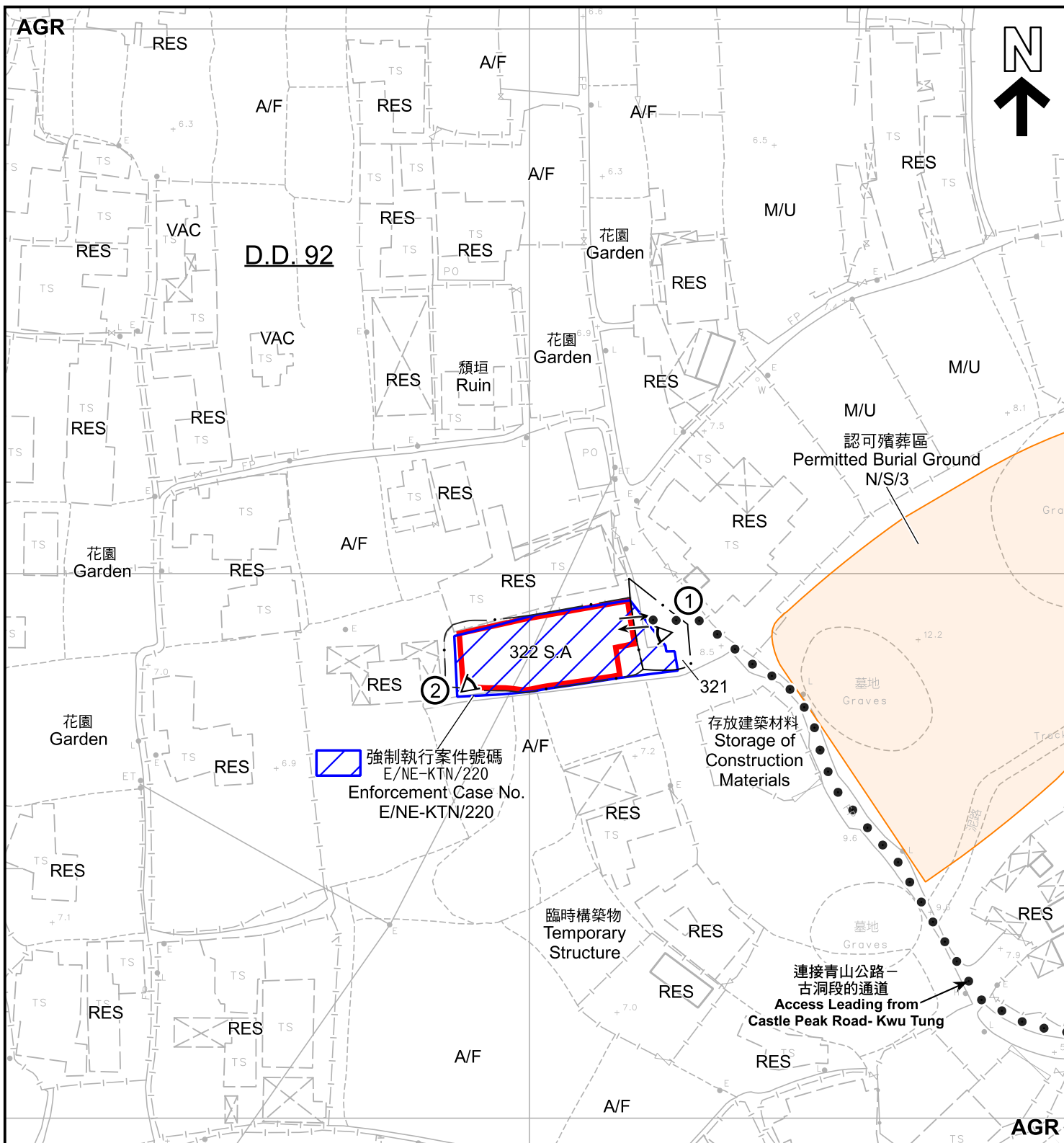


規劃署  
 Planning Department

參考編號  
 REFERENCE No.  
 A/KTN/110

圖 PLAN  
 A-1





**圖例 LEGEND**

申請地點 (界線只作識別用)  
APPLICATION SITE (BOUNDARY FOR IDENTIFICATION PURPOSE ONLY)

**AGR** 農業  
AGRICULTURE

**A/F** 休耕農地  
FALLOW AGRICULTURAL LAND

**M/U** 荒地  
UNUSED LAND

**RES** 住用構築物  
RESIDENTIAL STRUCTURES

**VAC** 空置  
VACANT

實地照片的觀景點  
VIEWING POINT OF SITE PHOTO

入口/出口  
INGRESS / EGRESS

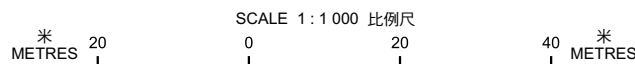
**註釋 Note :**

2025年12月1日勘测的土地用途  
Land uses shown on this plan are in accordance with the land use survey conducted by the Planning Department on 1.12.2025

**平面圖 SITE PLAN**

本摘要圖於2026年4月27日擬備，  
所根據的資料為測量圖編號2-SE-5D及  
10B, 3-SW-1C及6A  
EXTRACT PLAN PREPARED ON 27.4.2026  
BASED ON SURVEY SHEETS No.  
2-SE-5D & 10B, 3-SW-1C & 6A

擬議臨時私人停車場 (只限私家車) 及相關填土工程 (為期3年)  
新界古洞北丈量約份第92約地段第322號A分段 (部分)  
PROPOSED TEMPORARY PRIVATE VEHICLE PARK (PRIVATE CARS ONLY) AND  
ASSOCIATED FILLING OF LAND FOR A PERIOD OF 3 YEARS  
LOT 322 S.A (PART) IN D.D. 92, KWU TUNG NORTH, NEW TERRITORIES



**規畫署**  
Planning Department

參考編號  
REFERENCE No.  
**A/KTN/110**

圖 PLAN  
**A-2**



連接青山公路—  
古洞段的通道  
Access Leading from  
Castle Peak Road-Kwu Tung

圖例 LEGEND

-  申請地點 (界線只作識別用)  
APPLICATION SITE (BOUNDARY FOR IDENTIFICATION PURPOSE ONLY)
-  入口/出口  
INGRESS / EGRESS

航攝照片 AERIAL PHOTO

本摘要圖於2026年4月15日擬備，所根據的資料為地政總署於2024年11月1日拍得的航攝照片編號 E239528C  
EXTRACT PLAN PREPARED ON 15.4.2026  
BASED ON AERIAL PHOTO No. E239528C  
TAKEN ON 1.11.2024  
BY LANDS DEPARTMENT

擬議臨時私人停車場 (只限私家車) 及相關填土工程 (為期3年)  
新界古洞北丈量約份第92約地段第322號A分段 (部分)  
PROPOSED TEMPORARY PRIVATE VEHICLE PARK (PRIVATE CARS ONLY) AND  
ASSOCIATED FILLING OF LAND FOR A PERIOD OF 3 YEARS  
LOT 322 S.A (PART) IN D.D. 92, KWU TUNG NORTH, NEW TERRITORIES



規劃署  
Planning Department

參考編號  
REFERENCE No.  
A/KTN/110

圖 PLAN  
A-3



申請地點界線只作識別用  
APPLICATION SITE BOUNDARY FOR  
IDENTIFICATION PURPOSE ONLY

### 實地照片 SITE PHOTO

本圖於2026年4月15日擬備，  
所根據的資料為攝於  
2026年4月14日的實地照片  
PLAN PREPARED ON 15.4.2026  
BASED ON SITE PHOTOS  
TAKEN ON 14.4.2026

擬議臨時私人停車場（只限私家車）及相關填土工程（為期3年）  
新界古洞北丈量約份第92約地段第322號A分段（部分）  
PROPOSED TEMPORARY PRIVATE VEHICLE PARK (PRIVATE CARS ONLY) AND  
ASSOCIATED FILLING OF LAND FOR A PERIOD OF 3 YEARS  
LOT 322 S.A (PART) IN D.D. 92, KWU TUNG NORTH, NEW TERRITORIES



規劃署  
Planning Department

參考編號  
REFERENCE No.  
A/KTN/110

圖 PLAN  
A-4