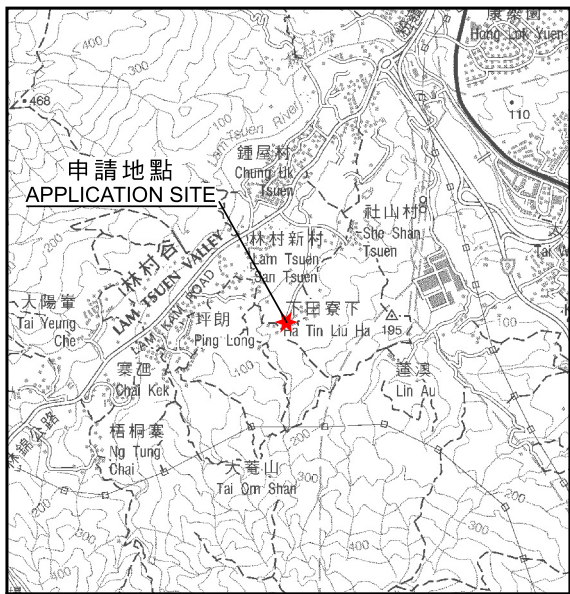


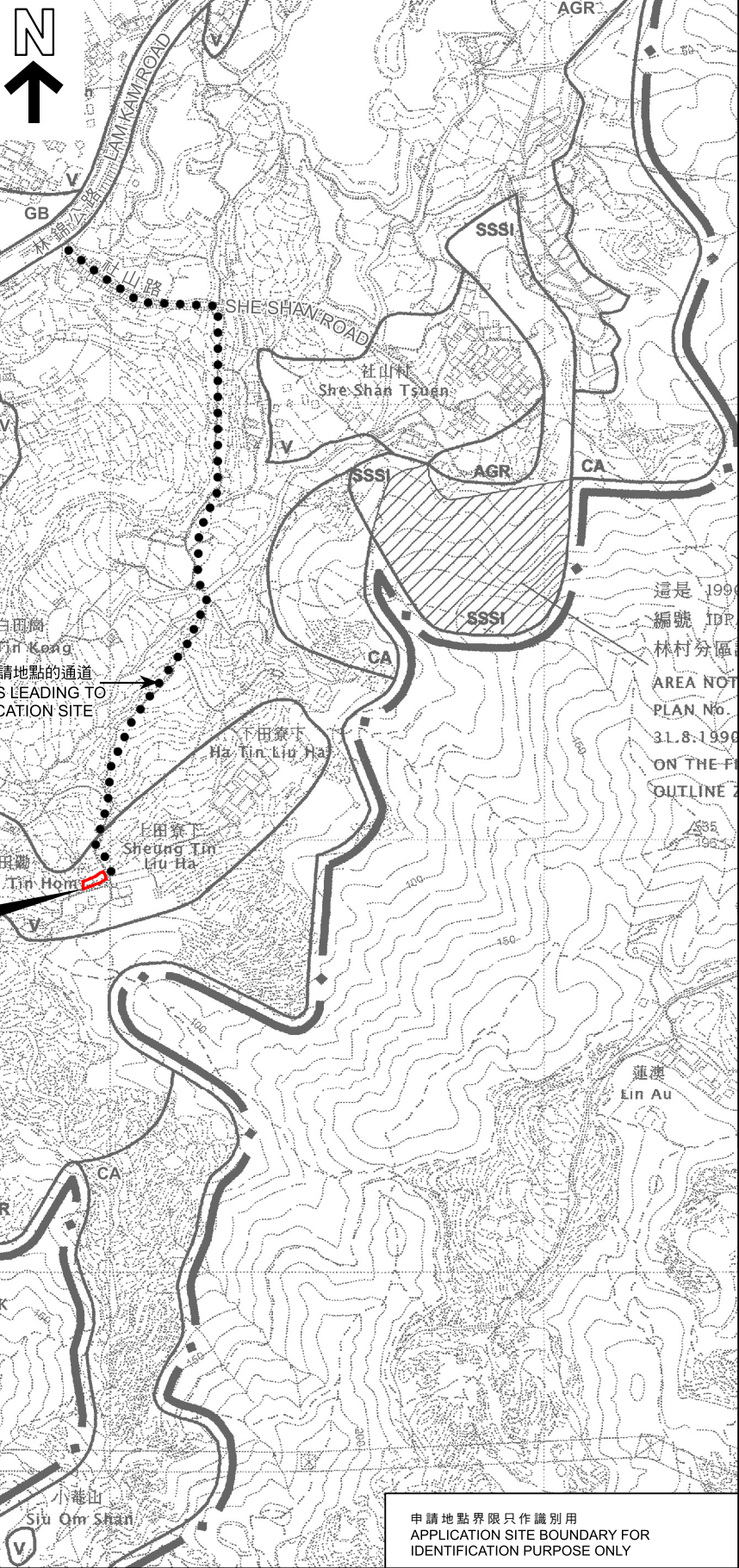
參考編號 REFERENCE No. A/NE-LT/787	繪圖 DRAWING A-1
-----------------------------------	----------------

(來源：申請人建議書)  
(SOURCE: APPLICANT'S SUBMISSION PLAN)



**要覽圖 KEY PLAN**

SCALE 1 : 50 000 比例尺



這是 1999  
編號 IDP  
林村分區  
AREA NOT  
PLAN No.  
31.8.1999  
ON THE PL  
OUTLINE Z

**位置圖 LOCATION PLAN**

本摘要圖於2026年4月23日擬備，  
所根據的資料為於2006年10月31日  
核准的分區計劃大綱圖編號S/NE-LT/11  
EXTRACT PLAN PREPARED ON 23.4.2026  
BASED ON OUTLINE ZONING PLAN  
No. S/NE-LT/11 APPROVED ON 31.10.2006

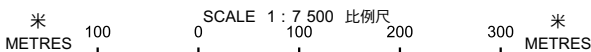
臨時公眾停車場（只限私家車）（為期3年）  
大埔田寮下丈量約份第19約地段第1841號餘段  
TEMPORARY PUBLIC VEHICLE PARK (PRIVATE CARS ONLY)  
FOR A PERIOD OF 3 YEAR  
LOT 1841 RP IN D.D. 19, TIN LIU HA, TAI PO

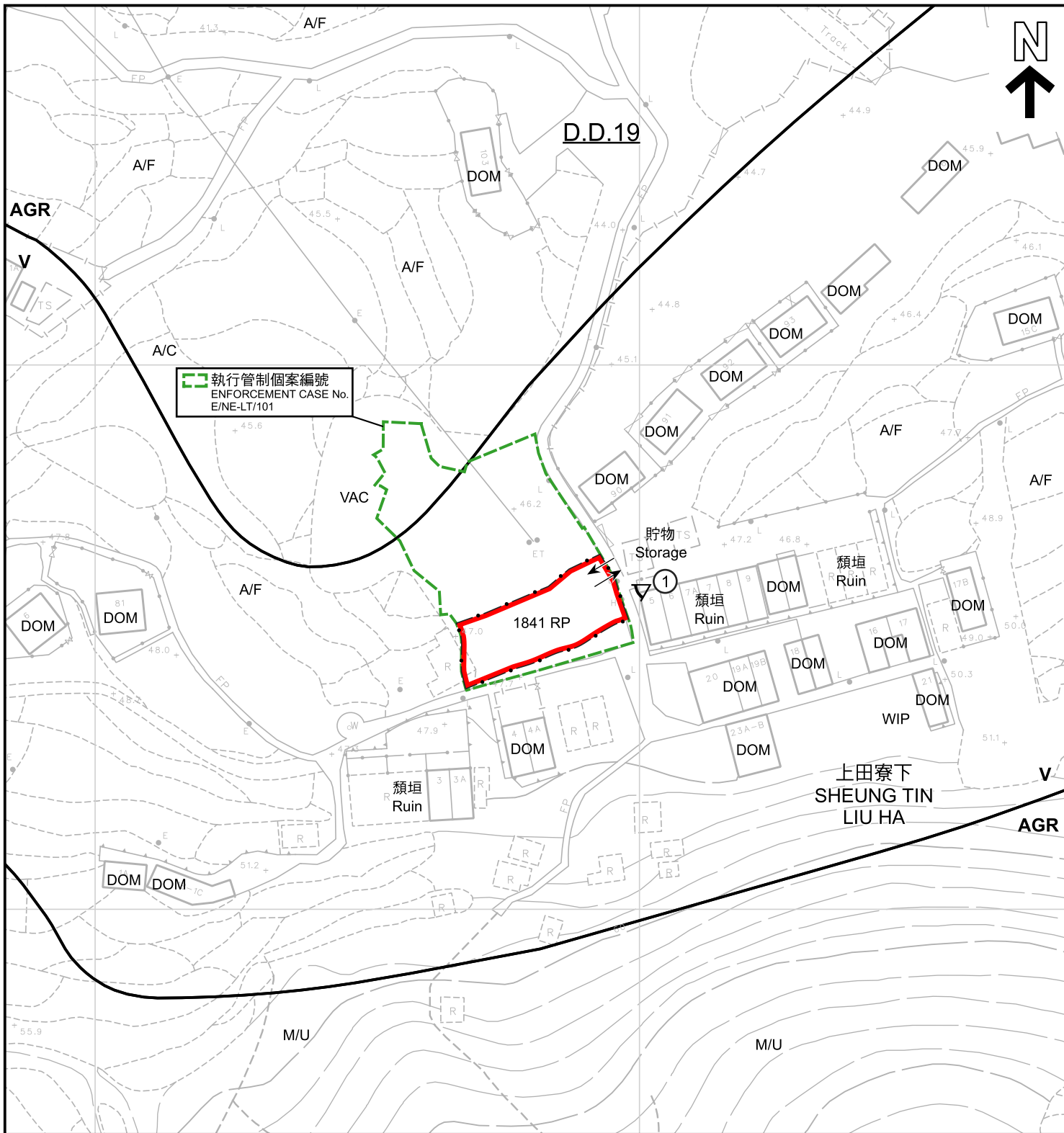


**規劃署**  
Planning Department

參考編號  
REFERENCE No.  
**A/NE-LT/787**

**圖 PLAN**  
**A-1**





執行管制個案編號  
ENFORCEMENT CASE No.  
E/NE-LT/101

**圖例 LEGEND**

- 申請地點 (界線只作識別用)  
APPLICATION SITE  
(BOUNDARY FOR IDENTIFICATION  
PURPOSE ONLY)
- V** 鄉村式發展  
VILLAGE TYPE DEVELOPMENT
- AGR** 農業  
AGRICULTURE

- WIP** 工程進行中  
WORK IN PROGRESS
- A/C** 常耕農地  
ACTIVE AGRICULTURAL LAND
- A/F** 休耕農地  
FALLOW AGRICULTURAL LAND
- DOM** 住用構築物  
DOMESTIC STRUCTURE

- M/U** 荒地  
UNUSED LAND
- VAC** 空置  
VACANT

- 實地照片的觀景點  
VIEWING POINT OF SITE PHOTO
- 入口/出口  
INGRESS / EGRESS

**註釋 Notes :**

2026年1月13日勘測的土地用途  
Land uses shown on this plan are in accordance with the land use survey  
conducted by the Planning Department on 13.1.2026

**平面圖 SITE PLAN**

臨時公眾停車場 (只限私家車) (為期3年)  
大埔田寮下丈量約份第19約地段第1841號餘段  
TEMPORARY PUBLIC VEHICLE PARK (PRIVATE CARS ONLY)  
FOR A PERIOD OF 3 YEAR  
LOT 1841 RP IN D.D. 19, TIN LIU HA, TAI PO

米 20 0 20 40 米  
METRES SCALE 1 : 1 000 比例尺



**規劃署**  
Planning Department

參考編號  
REFERENCE No.  
**A/NE-LT/787**

**圖 PLAN**  
**A-2**

本摘要圖於2026年4月23日擬備，  
所根據的資料為測量圖編號  
7-NW-7D  
EXTRACT PLAN PREPARED ON 23.4.2026  
BASED ON SURVEY SHEET No.  
7-NW-7D



S/NE-LT/11

下田寮下  
HA TIN  
LIU HA

高田礪  
KO TIN HOM


上田寮下  
SHEUNG TIN  
LIU HA

AGR

AGR

沒有分區計劃  
大綱圖覆蓋的範圍  
AREA NOT  
COVERED  
BY OZP

圖例 LEGEND

 申請地點 (界線只作識別用)  
APPLICATION SITE  
(BOUNDARY FOR IDENTIFICATION  
PURPOSE ONLY)

航攝照片 AERIAL PHOTO

臨時公眾停車場 (只限私家車) (為期3年)  
大埔田寮下文量約份第19約地段第1841號餘段  
TEMPORARY PUBLIC VEHICLE PARK (PRIVATE CARS ONLY)  
FOR A PERIOD OF 3 YEAR  
LOT 1841 RP IN D.D. 19, TIN LIU HA, TAI PO



規劃署  
Planning Department

本摘要圖於2026年4月23日擬備，  
所根據的資料為地政總署  
於TDOP系列的正射影像圖  
EXTRACT PLAN PREPARED ON 23.4.2026  
BASED ON ORTHOPHOTO IN TDOP SERIES  
BY LANDS DEPARTMENT

參考編號  
REFERENCE No.  
A/NE-LT/787

圖 PLAN  
A-3

1



申請地點界線只作識別用  
APPLICATION SITE BOUNDARY FOR IDENTIFICATION PURPOSE ONLY

實地照片 SITE PHOTO

本圖於2026年4月23日擬備，所根據的資料為攝於2026年1月13日的實地照片  
PLAN PREPARED ON 23.4.2026 BASED ON SITE PHOTO TAKEN ON 13.1.2026

臨時公眾停車場（只限私家車）（為期3年）  
大埔田寮下丈量約份第19約地段第1841號餘段  
TEMPORARY PUBLIC VEHICLE PARK (PRIVATE CARS ONLY)  
FOR A PERIOD OF 3 YEAR  
LOT 1841 RP IN D.D. 19, TIN LIU HA, TAI PO



規劃署  
Planning Department

參考編號  
REFERENCE No.  
A/NE-LT/787

圖 PLAN  
A-4