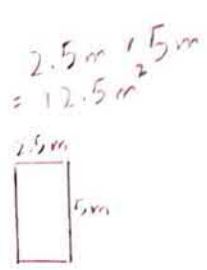
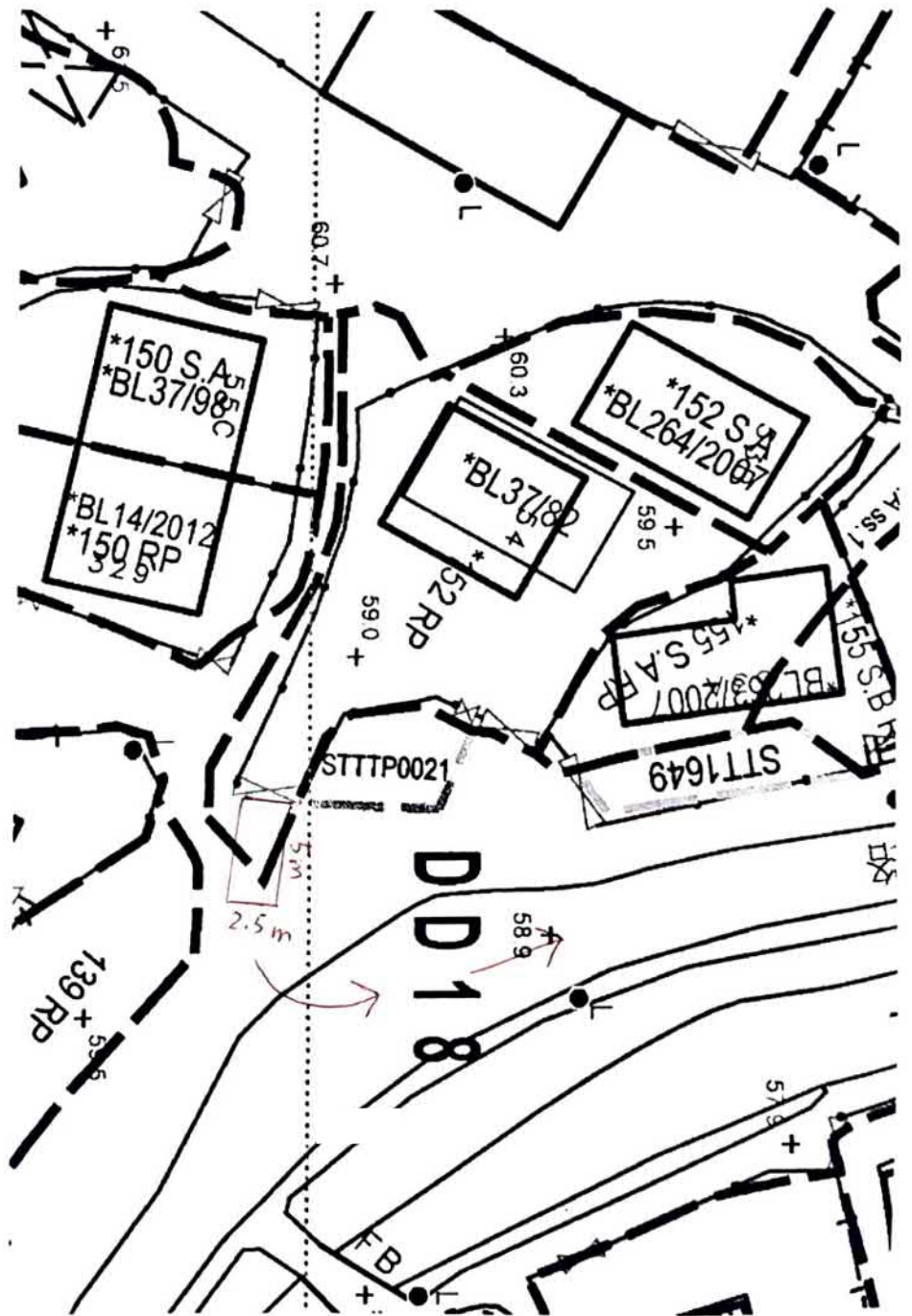


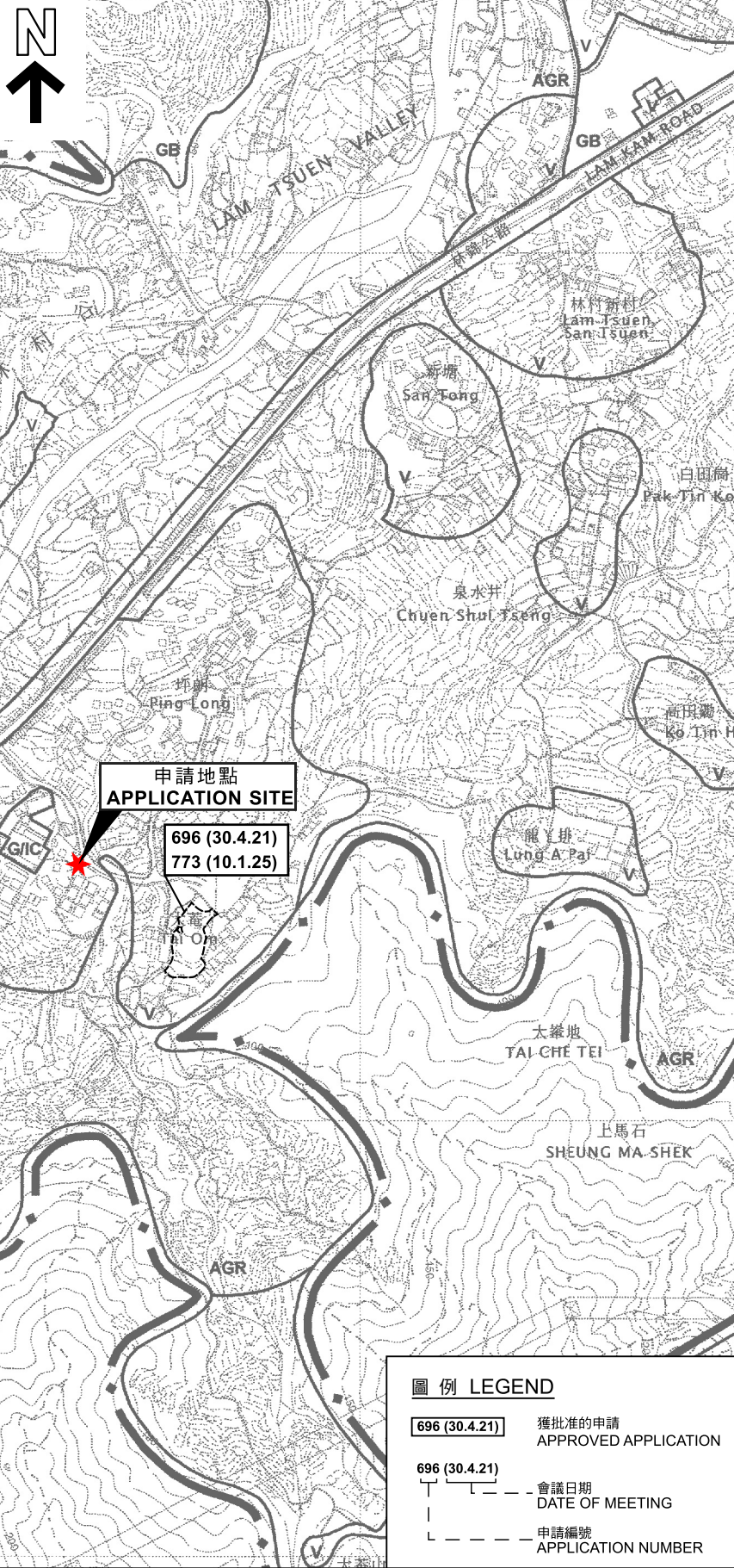
LAYOUT PLAN





要覽圖 KEY PLAN

SCALE 1 : 50 000 比例尺



圖例 LEGEND

- 696 (30.4.21) 獲批准的申請
APPROVED APPLICATION
- T 會議日期
DATE OF MEETING
- | 申請編號
APPLICATION NUMBER

位置圖 LOCATION PLAN

臨時私人停車場（只限私家車）（為期3年）
大埔林村丈量約份第18約
地段第152號餘段（部份）和毗鄰政府土地
TEMPORARY PRIVATE VEHICLE PARK (PRIVATE CARS ONLY)
FOR A PERIOD OF 3 YEARS
LOT 152 RP (PART) IN D.D. 18 AND
ADJOINING GOVERNMENT LAND, LAM TSUEN, TAI PO

SCALE 1 : 7 500 比例尺
METRES 100 0 100 200 300 METRES

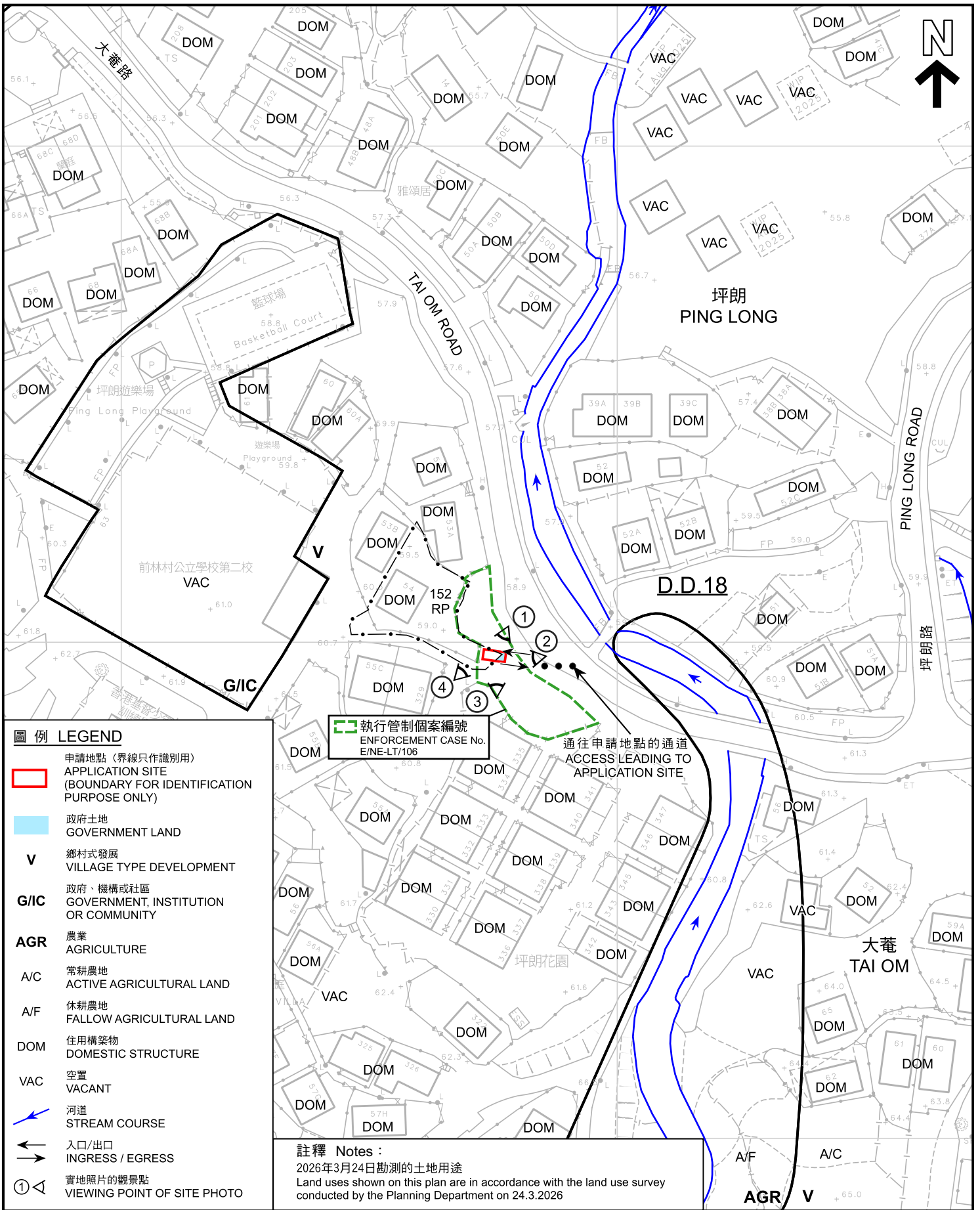
本摘要圖於2026年3月31日擬備，
所根據的資料為於2006年10月31日
核准的分區計劃大綱圖編號S/NE-LT/11
EXTRACT PLAN PREPARED ON 31.3.2026
BASED ON OUTLINE ZONING PLAN
No. S/NE-LT/11 APPROVED ON 31.10.2006



規劃署
Planning Department

參考編號
REFERENCE No.
A/NE-LT/789

圖 PLAN
A-1



圖例 LEGEND	
	申請地點 (界線只作識別用) APPLICATION SITE (BOUNDARY FOR IDENTIFICATION PURPOSE ONLY)
	政府土地 GOVERNMENT LAND
V	鄉村式發展 VILLAGE TYPE DEVELOPMENT
G/I/C	政府、機構或社區 GOVERNMENT, INSTITUTION OR COMMUNITY
AGR	農業 AGRICULTURE
A/C	常耕農地 ACTIVE AGRICULTURAL LAND
A/F	休耕農地 FALLOW AGRICULTURAL LAND
DOM	住用構築物 DOMESTIC STRUCTURE
VAC	空置 VACANT
	河道 STREAM COURSE
	入口/出口 INGRESS / EGRESS
	實地照片的觀景點 VIEWING POINT OF SITE PHOTO

執行管制個案編號
ENFORCEMENT CASE No.
E/NE-LT/106

通往申請地點的通道
ACCESS LEADING TO APPLICATION SITE

註釋 Notes :
2026年3月24日勘測的土地用途
Land uses shown on this plan are in accordance with the land use survey conducted by the Planning Department on 24.3.2026

平面圖 SITE PLAN

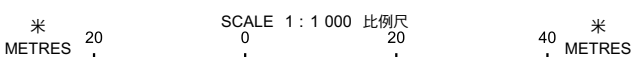
臨時私人停車場 (只限私家車) (為期3年)
大埔林村丈量約份第18約
地段第152號餘段 (部份) 和毗鄰政府土地
TEMPORARY PRIVATE VEHICLE PARK (PRIVATE CARS ONLY)
FOR A PERIOD OF 3 YEARS
LOT 152 RP (PART) IN D.D. 18 AND
ADJOINING GOVERNMENT LAND, LAM TSUEN, TAI PO

規劃署
Planning Department

本摘要圖於2026年4月22日擬備，
所根據的資料為測量圖編號
7-NW-7C
EXTRACT PLAN PREPARED ON 22.4.2026
BASED ON SURVEY SHEET No.
7-NW-7C

參考編號
REFERENCE No.
A/NE-LT/789

圖 PLAN
A-2





S/NE-LT/11
沒有覆蓋的範圍
AREA NOT
COVERED
BY S/NE-LT/11

圖例 LEGEND

 申請地點 (界線只作識別用)
APPLICATION SITE
(BOUNDARY FOR IDENTIFICATION
PURPOSE ONLY)

本摘要圖於2026年3月31日擬備，
所根據的資料為地政總署
於TDOP系列的正射影像圖
EXTRACT PLAN PREPARED ON 31.3.2026
BASED ON ORTHOPHOTO IN TDOP SERIES
BY LANDS DEPARTMENT

航攝照片 AERIAL PHOTO

臨時私人停車場 (只限私家車) (為期3年)
大埔林村丈量約份第18約
地段第152號餘段 (部份) 和毗鄰政府土地
FOR A PERIOD OF 3 YEARS
LOT 152 RP (PART) IN D.D. 18 AND
ADJOINING GOVERNMENT LAND, LAM TSUEN, TAI PO



規劃署
Planning Department

參考編號
REFERENCE No.
A/NE-LT/789

圖 PLAN
A-3

1



2



申請地點界線只作識別用
APPLICATION SITE BOUNDARY FOR IDENTIFICATION PURPOSE ONLY

實地照片 SITE PHOTOS

本圖於2026年3月31日擬備，所根據的資料為攝於2026年3月24日的實地照片
PLAN PREPARED ON 31.3.2026 BASED ON SITE PHOTOS TAKEN ON 24.3.2026

臨時私人停車場（只限私家車）（為期3年）
大埔林村丈量約份第18約
地段第152號餘段（部份）和毗鄰政府土地
TEMPORARY PRIVATE VEHICLE PARK (PRIVATE CARS ONLY)
FOR A PERIOD OF 3 YEARS
LOT 152 RP (PART) IN D.D. 18 AND
ADJOINING GOVERNMENT LAND, LAM TSUEN, TAI PO



規劃署
Planning Department

參考編號
REFERENCE No.
A/NE-LT/789

圖 PLAN
A-4a

3



4



申請地點界線只作識別用
APPLICATION SITE BOUNDARY FOR IDENTIFICATION PURPOSE ONLY

實地照片 SITE PHOTOS

本圖於2026年3月31日擬備，所根據的資料為攝於2026年3月24日的實地照片
PLAN PREPARED ON 31.3.2026 BASED ON SITE PHOTOS TAKEN ON 24.3.2026

臨時私人停車場（只限私家車）（為期3年）
大埔林村丈量約份第18約
地段第152號餘段（部份）和毗鄰政府土地
TEMPORARY PRIVATE VEHICLE PARK (PRIVATE CARS ONLY)
FOR A PERIOD OF 3 YEARS
LOT 152 RP (PART) IN D.D. 18 AND
ADJOINING GOVERNMENT LAND, LAM TSUEN, TAI PO



規劃署
Planning Department

參考編號
REFERENCE No.
A/NE-LT/789

圖 PLAN
A-4b