

February
2026

Layout Plan

Lots 487 S.B RP, 573, 577 in D.D. 80, and adjoining Government Land .Ta Kwu Ling, N.T.

YING SHING
(HOPEWELL)
ENGINEERING
CO.LTD.

1:1000

Annex 1

Annex 1

參考編號 REFERENCE No.	A/NE-TKLN/125	繪圖	DRAWING A-1
-----------------------	---------------	----	-------------

(來源：申請人於2026年4月22日呈交的資料)
(SOURCE：APPLICANT'S SUBMISSION ON 22.4.2026)

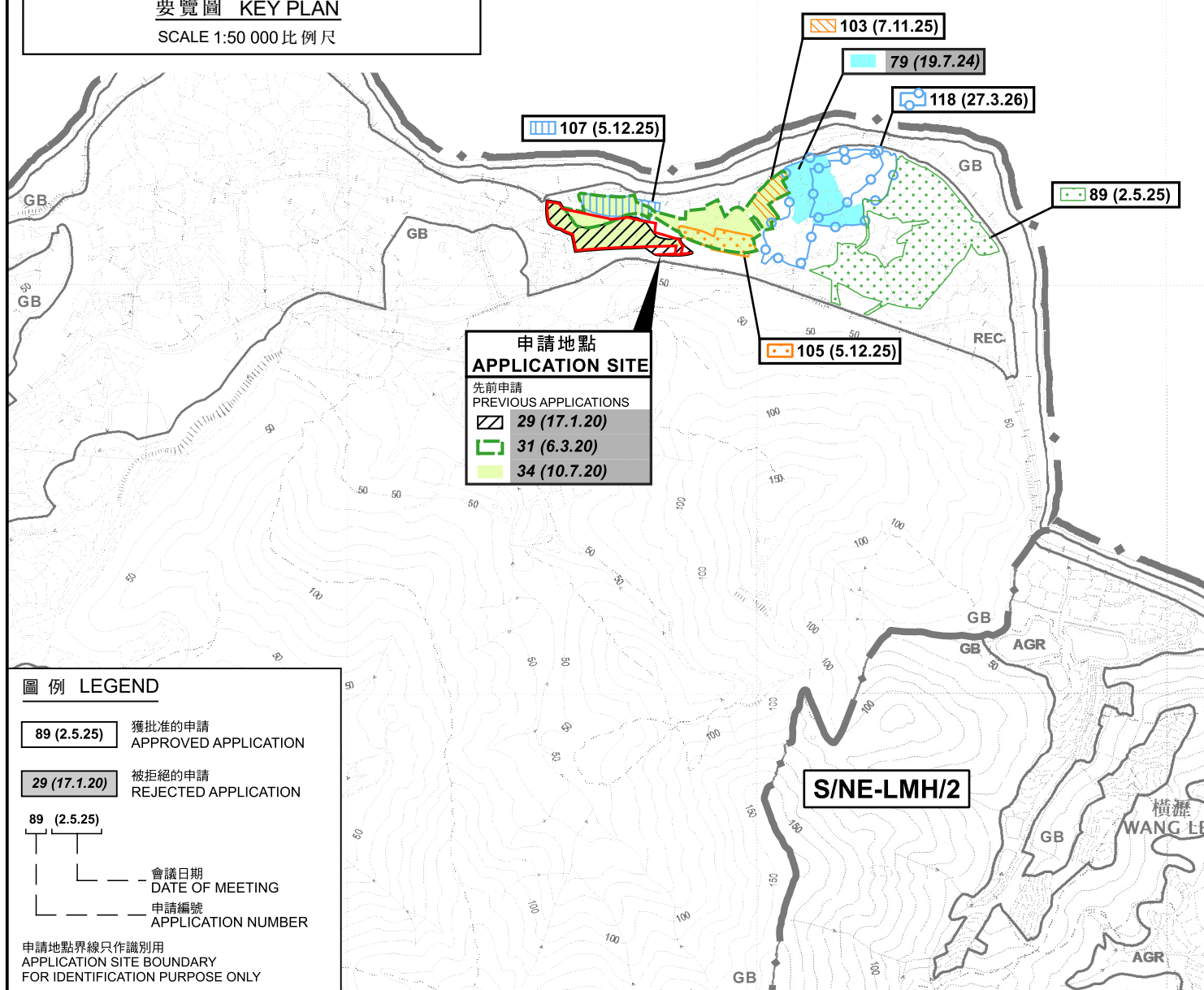


深圳市
SHENZHEN SHI

申請地點
APPLICATION SITE



要覽圖 KEY PLAN
SCALE 1:50 000 比例尺



申請地點
APPLICATION SITE

先前申請
PREVIOUS APPLICATIONS

- 29 (17.1.20)
- 31 (6.3.20)
- 34 (10.7.20)

圖例 LEGEND

- 89 (2.5.25) 獲批准的申請
APPROVED APPLICATION
- 29 (17.1.20) 被拒絕的申請
REJECTED APPLICATION
- 89 (2.5.25) 會議日期
DATE OF MEETING
- 申請編號
APPLICATION NUMBER

申請地點界線只作識別用
APPLICATION SITE BOUNDARY
FOR IDENTIFICATION PURPOSE ONLY

位置圖 LOCATION PLAN

臨時倉庫存放電纜連附屬露天存放建築材料(為期3年)
打鼓嶺北蓮麻坑路丈量約份第80約多個地段和毗連政府土地
TEMPORARY WAREHOUSE FOR STORAGE OF ELECTRIC CABLE
WITH ANCILLARY OPEN STORAGE OF CONSTRUCTION MATERIALS
FOR A PERIOD OF 3 YEARS
VARIOUS LOTS IN D.D. 80 AND ADJOINING GOVERNMENT LAND,
LIN MA HANG ROAD, TA KWU LING NORTH
SCALE 1:7 500 比例尺

米 100 0 100 200 300 米
METRES METRES



規劃署
Planning Department

參考編號
REFERENCE No.
A/NE-TKLN/125

圖 PLAN
A-1

本摘要圖於2026年4月23日擬備，
所根據的資料為：
於2014年6月3日核准的
分區計劃大綱圖編號S/NE-LMH/2及
於2016年5月3日核准的
分區計劃大綱圖編號S/NE-TKLN/2
EXTRACT PLAN PREPARED ON 23.4.2026
BASED ON OUTLINE ZONING PLANS No.
S/NE-LMH/2 APPROVED ON 3.6.2014 AND
S/NE-TKLN/2 APPROVED ON 3.5.2016

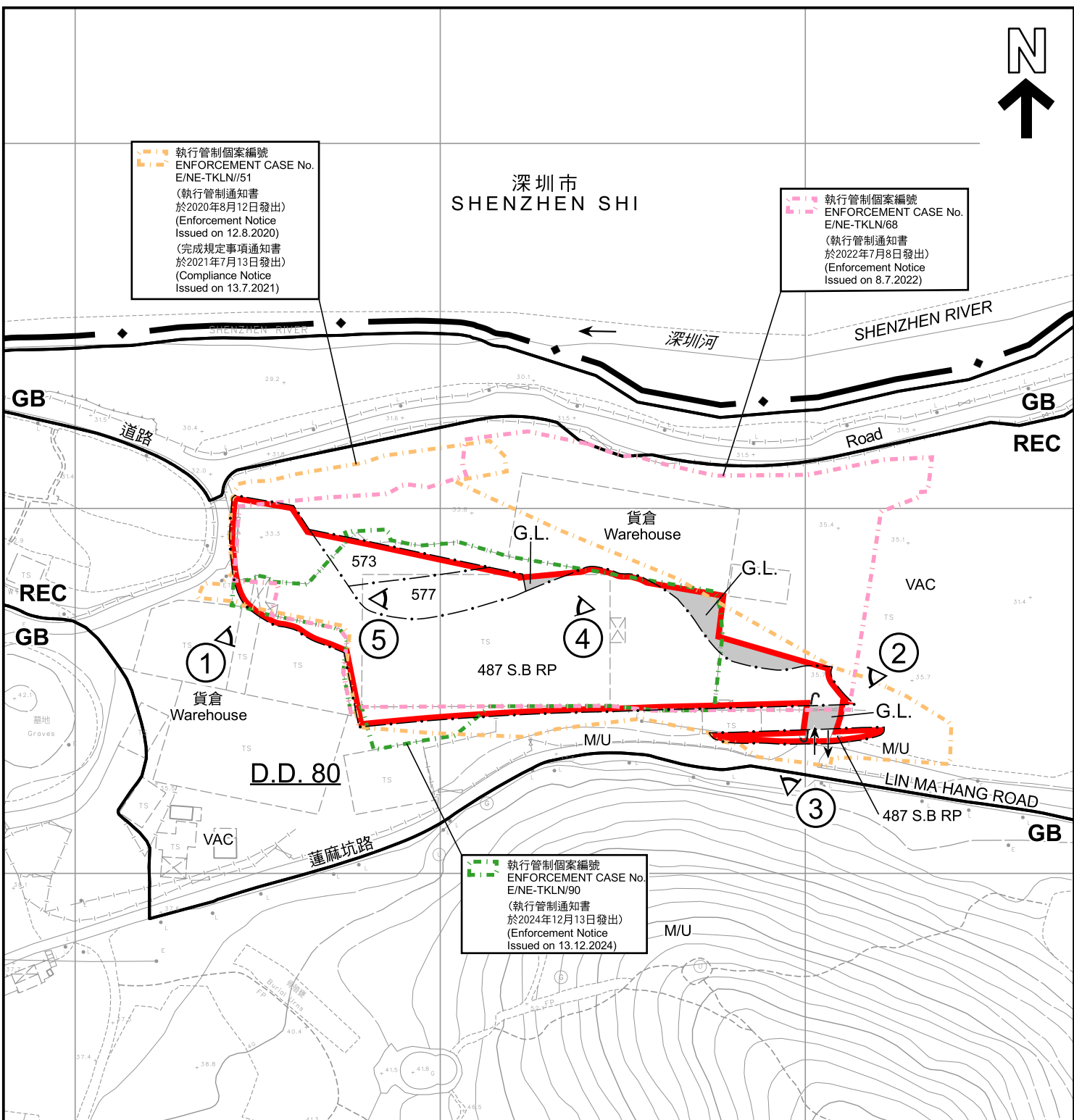


深圳市
SHENZHEN SHI

執行管制個案編號
ENFORCEMENT CASE No.
E/NE-TKLN/51
(執行管制通知書
於2020年8月12日發出)
(Enforcement Notice
Issued on 12.8.2020)
(完成規定事項通知書
於2021年7月13日發出)
(Compliance Notice
Issued on 13.7.2021)

執行管制個案編號
ENFORCEMENT CASE No.
E/NE-TKLN/68
(執行管制通知書
於2022年7月8日發出)
(Enforcement Notice
Issued on 8.7.2022)

執行管制個案編號
ENFORCEMENT CASE No.
E/NE-TKLN/90
(執行管制通知書
於2024年12月13日發出)
(Enforcement Notice
Issued on 13.12.2024)



圖例 LEGEND

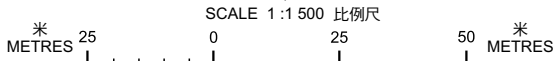
- | | | | |
|--|---|-----|---|
| | 申請地點 (界線只作識別用)
APPLICATION SITE (BOUNDARY FOR IDENTIFICATION PURPOSE ONLY) | M/U | 荒地
UNUSED LAND |
| | 政府土地
GOVERNMENT LAND | VAC | 空置
VACANT |
| | 綠化地帶
GREEN BELT | | 入口/出口
INGRESS / EGRESS |
| | 康樂
RECREATION | | 實地照片的觀景點
VIEWING POINT OF SITE PHOTO |

註釋 Notes :

2026年3月17日勘測的土地用途
Land uses shown on this plan are in accordance with the land use survey conducted by the Planning Department on 17.3.2026

平面圖 SITE PLAN

臨時倉庫存放電纜連附屬露天存放建築材料(為期3年)
打鼓嶺北蓮麻坑路丈量約份第80約多個地段和毗連政府土地
TEMPORARY WAREHOUSE FOR STORAGE OF ELECTRIC CABLE
WITH ANCILLARY OPEN STORAGE OF CONSTRUCTION MATERIALS
FOR A PERIOD OF 3 YEARS
VARIOUS LOTS IN D.D. 80 AND ADJOINING GOVERNMENT LAND,
LIN MA HANG ROAD, TA KWU LING NORTH



本摘要圖於2026年5月5日擬備，
所根據的資料為測量圖編號
3-NW-9B
EXTRACT PLAN PREPARED ON 5.5.2026
BASED ON SURVEY SHEET No.
3-NW-9B



規劃署
Planning Department

參考編號
REFERENCE No.
A/NE-TKLN/125

圖 PLAN
A-2



深圳市
SHENZHEN SHI



圖例 LEGEND



申請地點 (界線只作識別用)
APPLICATION SITE (BOUNDARY FOR
IDENTIFICATION PURPOSE ONLY)

本摘要圖於2026年4月23日擬備，
所根據的資料為地政總署於2024年12月30日
拍得的航攝照片編號E246395C_R
EXTRACT PLAN PREPARED ON 23.4.2026
BASED ON AERIAL PHOTO No. E246395C_R
TAKEN ON 30.12.2024 BY
LANDS DEPARTMENT

航攝照片 AERIAL PHOTO

臨時倉庫存放電纜連附屬露天存放建築材料(為期3年)
打鼓嶺北蓮麻坑路丈量約份第80約多個地段和毗連政府土地
TEMPORARY WAREHOUSE FOR STORAGE OF ELECTRIC CABLE
WITH ANCILLARY OPEN STORAGE OF CONSTRUCTION MATERIALS
FOR A PERIOD OF 3 YEARS
VARIOUS LOTS IN D.D. 80 AND ADJOINING GOVERNMENT LAND,
LIN MA HANG ROAD, TA KWU LING NORTH



規劃署
Planning Department

參考編號
REFERENCE No.
A/NE-TKLN/125

圖 PLAN
A-3a



深圳市
SHENZHEN SHI



圖例 LEGEND



申請地點 (界線只作識別用)
APPLICATION SITE (BOUNDARY FOR
IDENTIFICATION PURPOSE ONLY)

本圖於2026年4月23日擬備，
所根據的資料為於2026年3月17日
拍得的無人機照片
PLAN PREPARED ON 23.4.2026
BASED ON
UNMANNED AERIAL VEHICLE PHOTO
TAKEN ON 17.3.2026

無人機照片
UNMANNED AERIAL VEHICLE PHOTO

臨時倉庫存放電纜連附屬露天存放建築材料(為期3年)
打鼓嶺北蓮麻坑路丈量約份第80約多個地段和毗連政府土地
TEMPORARY WAREHOUSE FOR STORAGE OF ELECTRIC CABLE
WITH ANCILLARY OPEN STORAGE OF CONSTRUCTION MATERIALS
FOR A PERIOD OF 3 YEARS
VARIOUS LOTS IN D.D. 80 AND ADJOINING GOVERNMENT LAND,
LIN MA HANG ROAD, TA KWU LING NORTH



規劃署
Planning Department

參考編號
REFERENCE No.
A/NE-TKLN/125

圖 PLAN
A-3b



申請地點界線只作識別用
APPLICATION SITE BOUNDARY FOR IDENTIFICATION PURPOSE ONLY

實地照片 SITE PHOTOS

本圖於2026年4月22日擬備，
所根據的資料為攝於2026年3月17日
的實地照片
PLAN PREPARED ON 22.4.2026
BASED ON SITE PHOTOS TAKEN ON
17.3.2026

臨時倉庫存放電纜連附屬露天存放建築材料(為期3年)
打鼓嶺北蓮麻坑路丈量約份第80約多個地段和毗連政府土地
TEMPORARY WAREHOUSE FOR STORAGE OF ELECTRIC CABLE
WITH ANCILLARY OPEN STORAGE OF CONSTRUCTION MATERIALS
FOR A PERIOD OF 3 YEARS
VARIOUS LOTS IN D.D. 80 AND ADJOINING GOVERNMENT LAND,
LIN MA HANG ROAD, TA KWU LING NORTH



規劃署
Planning Department

參考編號
REFERENCE No.
A/NE-TKLN/125

圖 PLAN
A-4a



攝於2026年3月17日的實地照片
SITE PHOTO TAKEN ON 17.3.2026



攝於2026年3月23日的實地照片
SITE PHOTO TAKEN ON 23.3.2026



攝於2026年3月23日的實地照片
SITE PHOTO TAKEN ON 23.3.2026

申請地點界線只作識別用
APPLICATION SITE BOUNDARY FOR IDENTIFICATION PURPOSE ONLY

實地照片 SITE PHOTOS

本圖於2026年4月21日擬備，
所根據的資料為攝於2026年3月17日及3月23日
的實地照片
PLAN PREPARED ON 21.4.2026
BASED ON SITE PHOTOS TAKEN ON
17.3.2026 & 23.3.2026

臨時倉庫存放電纜連附屬露天存放建築材料(為期3年)
打鼓嶺北蓮麻坑路丈量約份第80約多個地段和毗連政府土地
TEMPORARY WAREHOUSE FOR STORAGE OF ELECTRIC CABLE
WITH ANCILLARY OPEN STORAGE OF CONSTRUCTION MATERIALS
FOR A PERIOD OF 3 YEARS
VARIOUS LOTS IN D.D. 80 AND ADJOINING GOVERNMENT LAND,
LIN MA HANG ROAD, TA KWU LING NORTH



規劃署
Planning Department

參考編號
REFERENCE No.
A/NE-TKLN/125

圖 PLAN
A-4b