

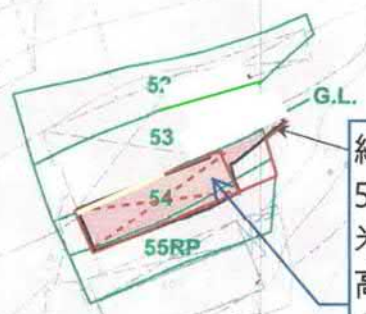
(摘錄自申請人於 13. 1. 2026 呈交的進一步資料)
(Extract from Applicant's Further
Information Submitted on 13.1.2026)

參考編號
REFERENCE No.
A/YL-KTS/1099

繪圖
DRAWING
A - 1



申請做硬鋪面(0.1米英泥沙)位圖(三)



紅色交叉虛線位置21.5米長乘7.3米寬;乘3.3米高(最低點一層高最高點帖地面給羊隻出入)總面積約154平方米;頂部加1.3米圍欄防止羊隻跳出(梳子罅隙)構造切面圖另張表述。

丈量約份第113約
D.D.113

圖例 LEGEND	
	事涉地點(粉紅色標示) SUBJECT SITE (COLOURED PINK)
53	地段編號 LOT NUMBER
	地段界線 LOT BOUNDARY
G.L.	政府土地 GOVERNMENT LAND

地段界線由地政總署測繪處土地信息中心提供
LOT BOUNDARY PROVIDED BY LAND INFORMATION CENTRE,
SURVEY AND MAPPING OFFICE OF THE LANDS DEPARTMENT

2025年7月2日根據測量圖編號
6-NE-17C製備的摘要圖
EXTRACT PLAN PREPARED ON 2.7.2025
BASED ON SURVEY SHEET No(s).
6-NE-17C



RN-PLAN 2

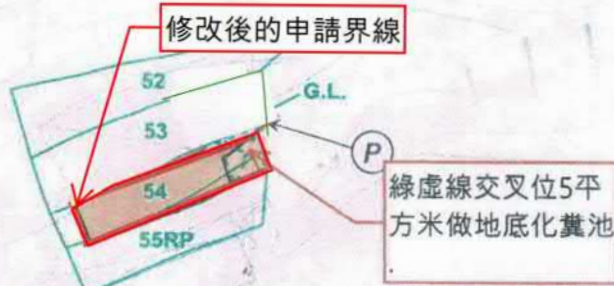
(摘錄自申請人於 27.1.2026 呈交的進一步資料)
(Extract from Applicant's Further
Information Submitted on 27.1.2026)

參考編號
REFERENCE No.
AYL-KTS/1099

繪圖
DRAWING
A - 2



申請做硬鋪面 (0.1米英泥沙) 位圖 (一)




丈量約份第113約
D.D.113

圖例 LEGEND	
	事涉地點 (粉紅色標示) SUBJECT SITE (COLOURED PINK)
53	地段編號 LOT NUMBER
	地段界線 LOT BOUNDARY
G.L.	政府土地 GOVERNMENT LAND

地段界線由地政總署測繪處土地信息中心提供
LOT BOUNDARY PROVIDED BY LAND INFORMATION CENTRE,
SURVEY AND MAPPING OFFICE OF THE LANDS DEPARTMENT

2025年7月2日根據測量圖編號
6-NE-17C製備的摘要圖
EXTRACT PLAN PREPARED ON 2.7.2025
BASED ON SURVEY SHEET No(s),
6-NE-17C

丈量約份第113約
的地段及毗鄰政府土地
LOT(S) IN D.D.113
AND ADJOINING GOVERNMENT LAND



RN-PLAN 2

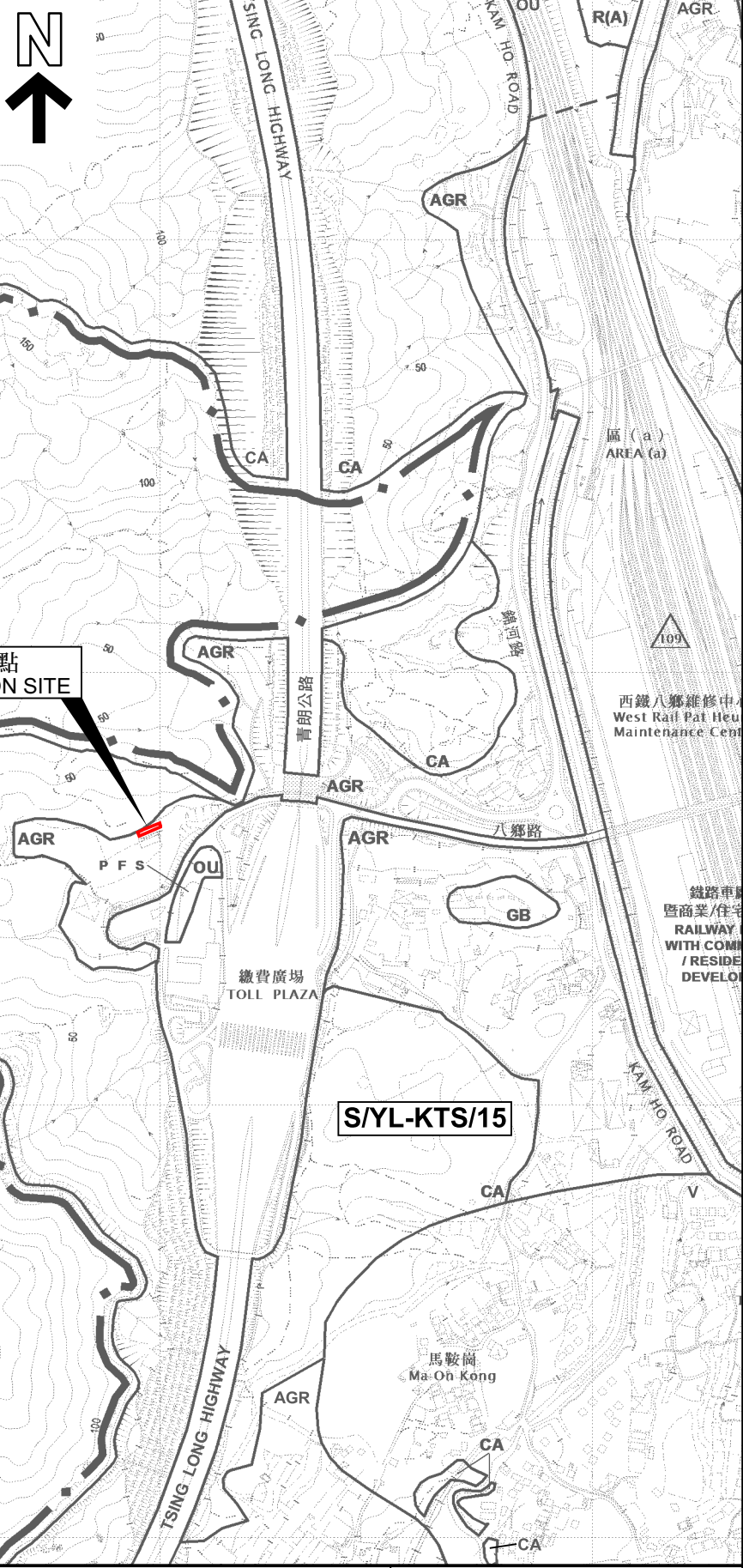
(摘錄自申請人於 13. 1. 2026 呈交的進一步資料)
(Extract from Applicant's Further
Information Submitted on 13.1.2026)

參考編號
REFERENCE No.
AYL-KTS/1099

繪圖
DRAWING
A - 3



要覽圖 KEY PLAN
SCALE 1 : 50 000 比例尺



圖例 LEGEND

243 (17.7.22) 獲批准的申請
APPROVED APPLICATION

244 (17.7.22) 被拒絕的申請
REJECTED APPLICATION

72 (10.9.22) X
已撤銷
REVOKED

會議日期
DATE OF MEETING

申請編號
APPLICATION NUMBER

申請地點界線只作識別用
APPLICATION SITE BOUNDARY
FOR IDENTIFICATION PURPOSE ONLY

本摘要圖於2026年1月26日擬備，
所根據的資料為於2018年12月11日
核准的分區計劃大綱圖編號 S/YL-KTS/15
EXTRACT PLAN PREPARED ON 26.1.2026
BASED ON OUTLINE ZONING PLAN No.
S/YL-KTS/15 APPROVED ON 11.12.2018

位置圖 LOCATION PLAN

填土以作准許的農業用途
FILLING OF LAND FOR PERMITTED AGRICULTURAL USE
元朗錦田丈量約份第113約地段第54號(部份)及第55號餘段(部份)
LOTS 54 (PART) AND 55 RP (PART) IN D.D. 113, KAM TIN, YUEN LONG

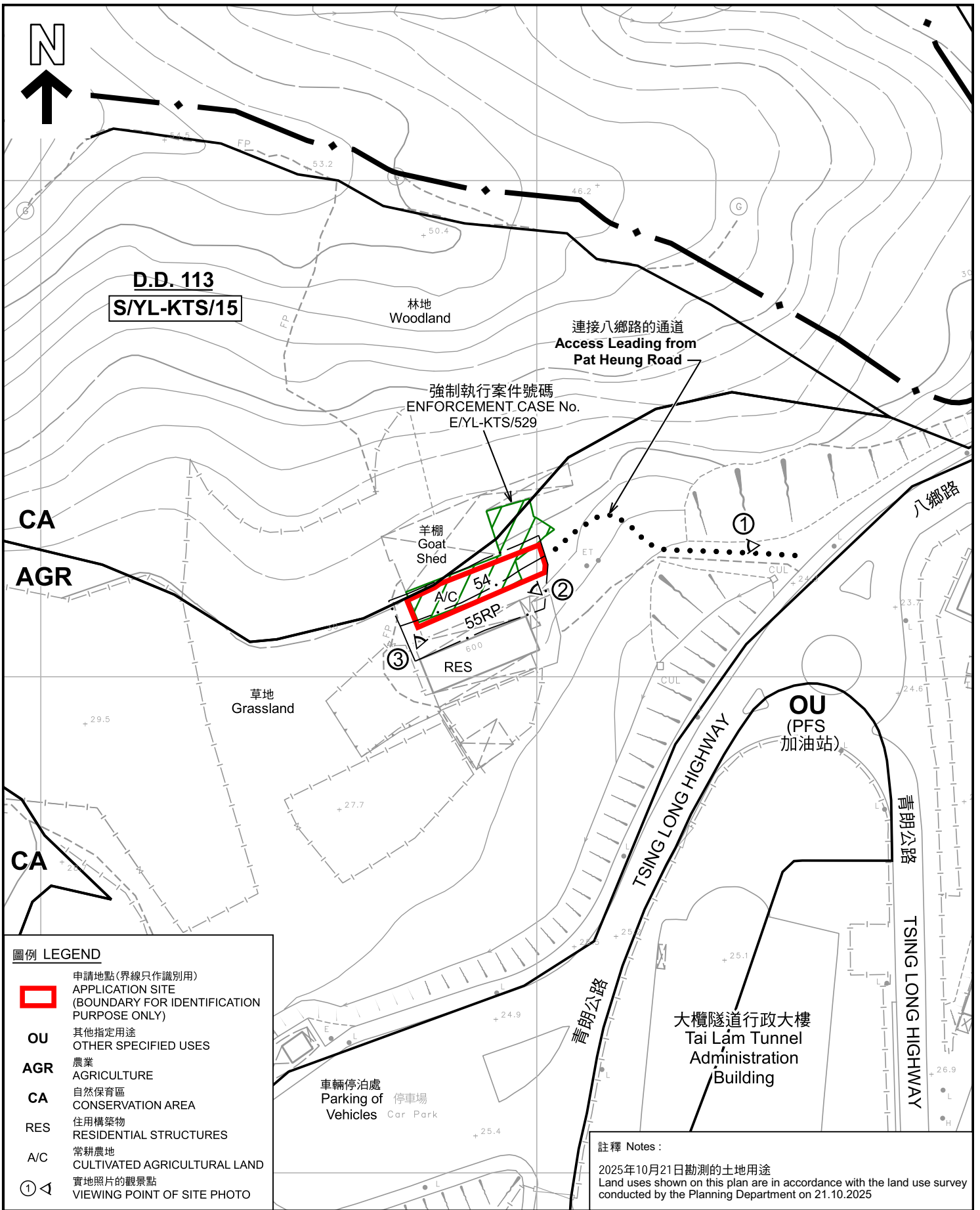
SCALE 1 : 7 500 比例尺

米 METRES 100 0 100 200 300 METRES

規劃署
Planning Department

參考編號
REFERENCE No.
A/YL-KTS/1099

圖 PLAN
A-1



圖例 LEGEND

- 申請地點(界線只作識別用)
APPLICATION SITE (BOUNDARY FOR IDENTIFICATION PURPOSE ONLY)
- OU** 其他指定用途
OTHER SPECIFIED USES
- AGR** 農業
AGRICULTURE
- CA** 自然保育區
CONSERVATION AREA
- RES** 住用構築物
RESIDENTIAL STRUCTURES
- A/C** 常耕農地
CULTIVATED AGRICULTURAL LAND
- ① ◁ 實地照片的觀景點
VIEWING POINT OF SITE PHOTO

本摘要圖於2026年5月4日擬備，
所根據的資料為測量圖編號
6-NE-17C 及 22A
EXTRACT PLAN PREPARED ON 4.5.2026
BASED ON SURVEY SHEETS No.
6-NE-17C & 22A

平面圖 SITE PLAN

填土以作准許的農業用途
元朗錦田丈量約份第113約地段第54號(部份)及第55號餘段(部份)
FILLING OF LAND FOR PERMITTED AGRICULTURAL USE
LOTS 54 (PART) AND 55 RP (PART) IN D.D. 113, KAM TIN, YUEN LONG

SCALE 1 : 1 000 比例尺

米 METRES 20 0 20 40 米 METRES

規劃署
Planning Department

參考編號 REFERENCE No. A/YL-KTS/1099	圖 PLAN A-2
---	-----------------------------



大欖郊野公園
TAILAM COUNTRY PARK

連接八鄉路的通道
Access Leading from
Pat Heung Road

PAT HEUNG ROAD

TSING LONG HIGHWAY

青朗公路

TSING LONG HIGHWAY

青朗公路

青朗公路

圖例 LEGEND



申請地點 (界線只作識別用)
APPLICATION SITE (BOUNDARY FOR
IDENTIFICATION PURPOSE ONLY)

航攝照片 AERIAL PHOTO

本摘要圖於2026年5月5日擬備，
所根據的資料為地政總署於2024年10月23日
拍得的航攝照片編號 E235946C
EXTRACT PLAN PREPARED ON 5.5.2026
BASED ON AERIAL PHOTO No.
E235946C TAKEN ON 23.10.2024
BY LANDS DEPARTMENT

填土以作准許的農業用途
元朗錦田丈量約份第113約地段第54號(部份)及第55號餘段(部份)
FILLING OF LAND FOR PERMITTED AGRICULTURAL USE
LOTS 54 (PART) AND 55 RP (PART) IN D.D. 113, KAM TIN, YUEN LONG



規劃署
Planning Department

參考編號
REFERENCE No.
A/YL-KTS/1099

圖 PLAN
A-3

1

申請地點
APPLICATION SITE



2

申請地點
APPLICATION SITE



3

申請地點
APPLICATION SITE



申請地點界線只作識別用 APPLICATION SITE BOUNDARY FOR IDENTIFICATION PURPOSE ONLY

實地照片 SITE PHOTOS



規劃署
Planning Department

本圖於2026年4月22日擬備，所根據的資料為攝於2026年4月21日的實地照片
PLAN PREPARED ON 22.4.2026
BASED ON SITE PHOTOS
TAKEN ON 21.4.2026

填土以作准許的農業用途
元朗錦田丈量約份第113約地段第54號(部份)及第55號餘段(部份)
FILLING OF LAND FOR PERMITTED AGRICULTURAL USE
LOTS 54 (PART) AND 55 RP (PART) IN D.D. 113, KAM TIN, YUEN LONG

參考編號
REFERENCE No.
A/YL-KTS/1099

圖 PLAN
A-4