

構築物編號	用途	樓面面積	高度	層數
構築物A	兒童休息室及洗手間	約42平方米	不超過4米	1
構築物B	烘焙教室及鄉村士多	約147平方米	不超過4米	1

 出入口
 構築物
SCALE 1:1000

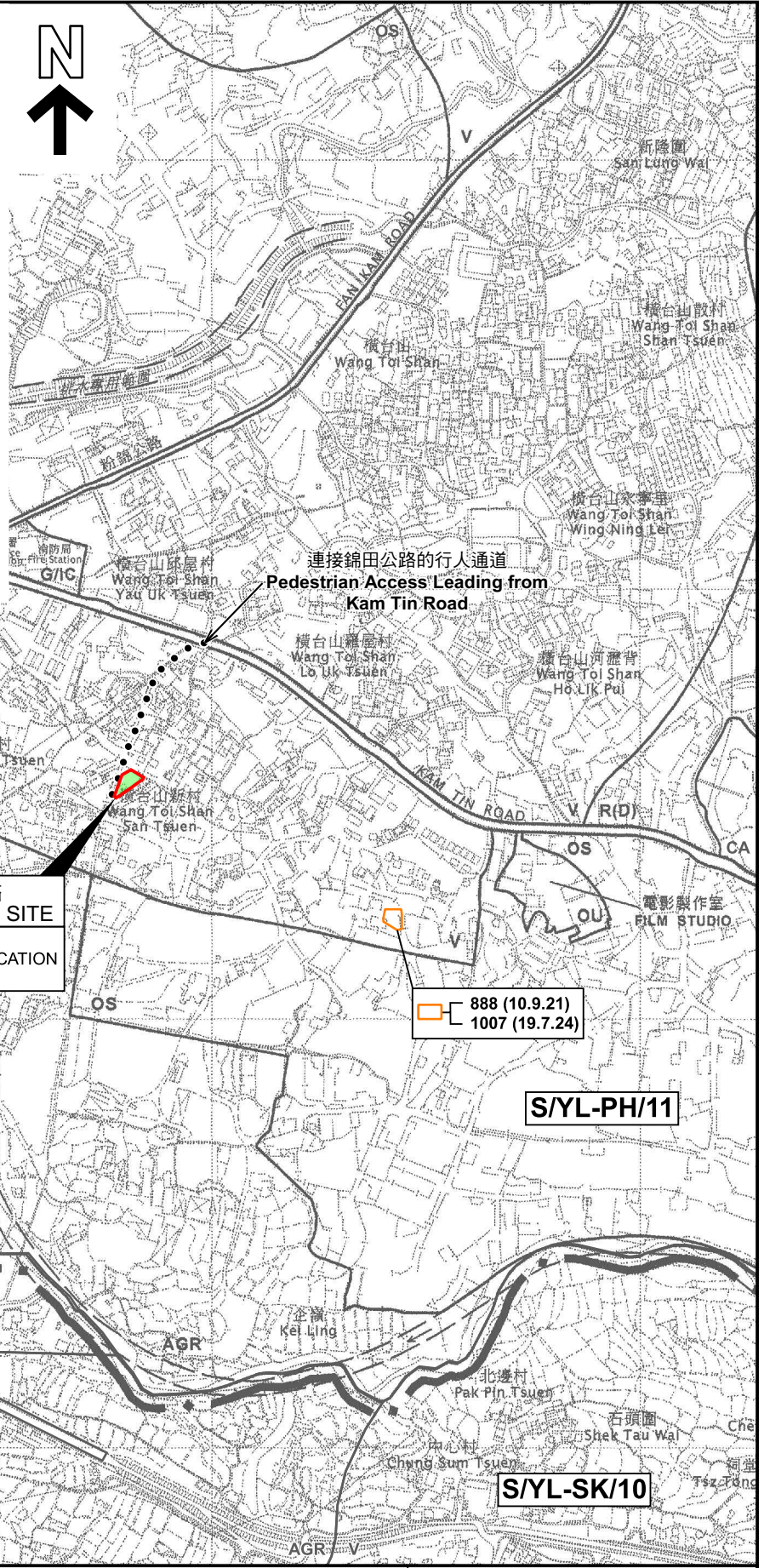
(摘錄自申請人於 9. 3. 2026 呈交的申請書)
 (Extract from Applicant's
 Submission of 9.3.2026)

參考編號 REFERENCE No. A/YL-PH/1112	繪圖 DRAWING A - 1
---------------------------------------	------------------------



要覽圖 KEY PLAN

SCALE 1 : 50 000 比例尺



申請地點
APPLICATION SITE
先前申請
PREVIOUS APPLICATION
946 (19.5.23)

888 (10.9.21)
1007 (19.7.24)

S/YL-PH/11

S/YL-SK/10

圖例 LEGEND

888 (10.9.21) 獲批准的申請
APPROVED APPLICATION


888 (10.9.21) 會議日期
DATE OF MEETING

申請編號
APPLICATION NUMBER

申請地點界線只作識別用
APPLICATION SITE BOUNDARY
FOR IDENTIFICATION PURPOSE ONLY

位置圖 LOCATION PLAN

臨時商店及服務行業(士多)及學校(烘焙教室)的規劃許可續期(為期3年)
元朗八鄉梁屋村丈量約份第111約地段第1956號A分段餘段(部分)及
1956號B分段餘段(部分)
RENEWAL OF PLANNING APPROVAL FOR
TEMPORARY SHOP AND SERVICES (PROVISION STORE) AND
SCHOOL (BAKING STUDIO) FOR A PERIOD OF 3 YEARS
LOTS 1956 S.A RP (PART) AND 1956 S.B RP (PART) IN D.D. 111,
LEUNG UK TSUEN, PAT HEUNG, YUEN LONG

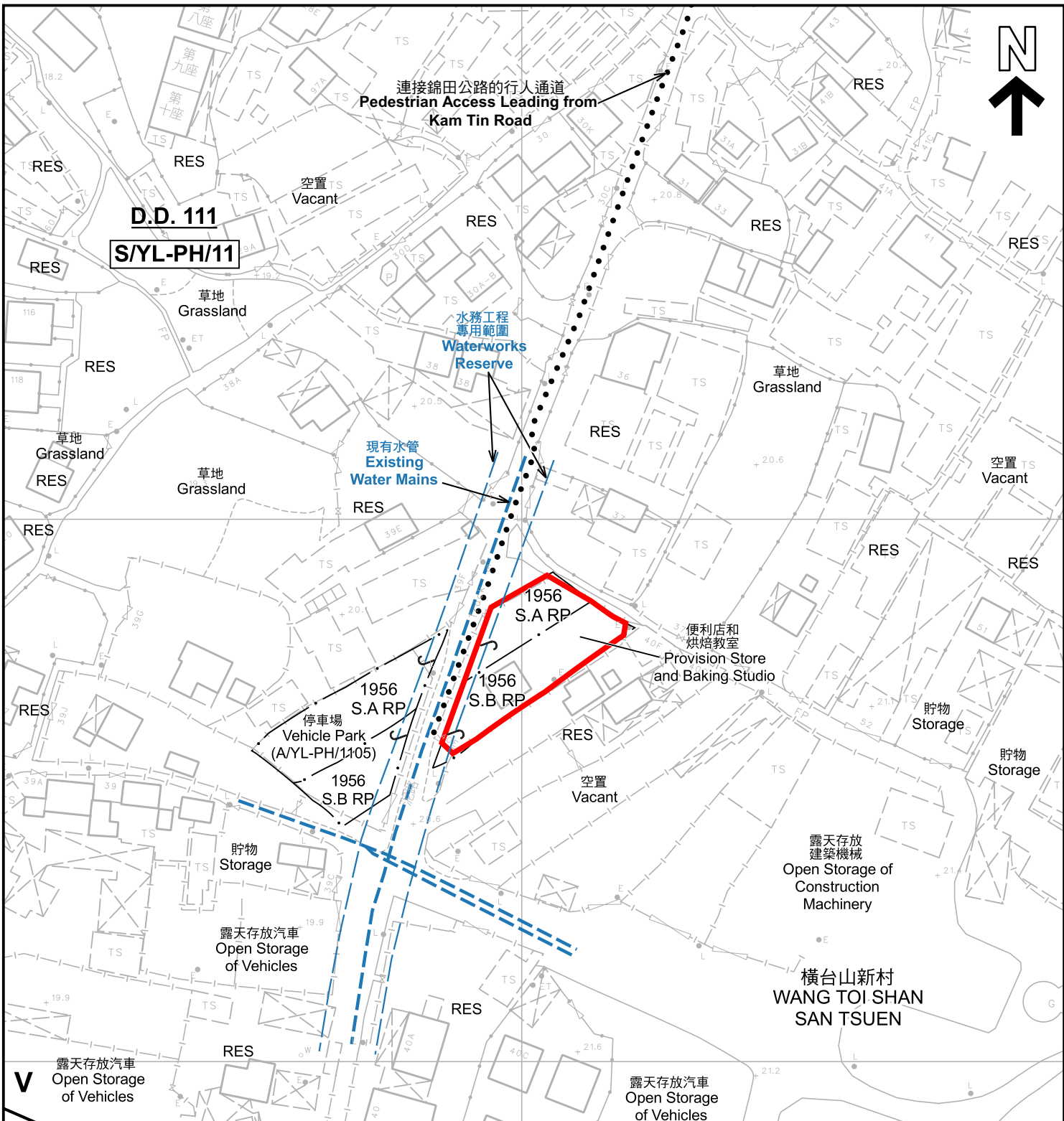


規劃署
Planning Department

參考編號
REFERENCE No.
A/YL-PH/1112

圖 PLAN
A-1

本摘要圖於2026年4月14日擬備，
所根據的資料為於2006年10月17日
核准的分區計劃大綱圖編號 S/YL-PH/11
EXTRACT PLAN PREPARED ON 14.4.2026
BASED ON OUTLINE ZONING PLAN No.
S/YL-PH/11 APPROVED ON 17.10.2006



註釋 Note :
 2026年3月31日勘测的土地用途
 Land uses shown on this plan are in accordance with the land use survey conducted by the Planning Department on 31.3.2026

圖例 LEGEND	
	申請地點(界線只作識別用) APPLICATION SITE (BOUNDARY FOR IDENTIFICATION PURPOSE ONLY)
V	鄉村式發展 VILLAGE TYPE DEVELOPMENT
AGR	農業 AGRICULTURE
RES	住用構築物 RESIDENTIAL STRUCTURES

本摘要圖於2026年5月4日擬備，
 所根據的資料為測量圖編號
 6-NE-14A
 EXTRACT PLAN PREPARED ON 4.5.2026
 BASED ON SURVEY SHEET No.
 6-NE-14A

平面圖 SITE PLAN

臨時商店及服務行業(士多)及學校(烘焙教室)的規劃許可續期(為期3年)
 元朗八鄉梁屋村丈量約份第111約地段第1956號A分段餘段(部分)及
 1956號B分段餘段(部分)
 RENEWAL OF PLANNING APPROVAL FOR
 TEMPORARY SHOP AND SERVICES (PROVISION STORE) AND
 SCHOOL (BAKING STUDIO) FOR A PERIOD OF 3 YEARS
 LOTS 1956 S.A.R.P (PART) AND 1956 S.B.R.P (PART) IN D.D. 111,
 LEUNG UK TSUEN, PAT HEUNG, YUEN LONG
 SCALE 1 : 1 000 比例尺

米 METRES 20 0 20 40 米 METRES

	規劃署 Planning Department
	參考編號 REFERENCE No. A/YL-PH/1112
圖 PLAN A-2	