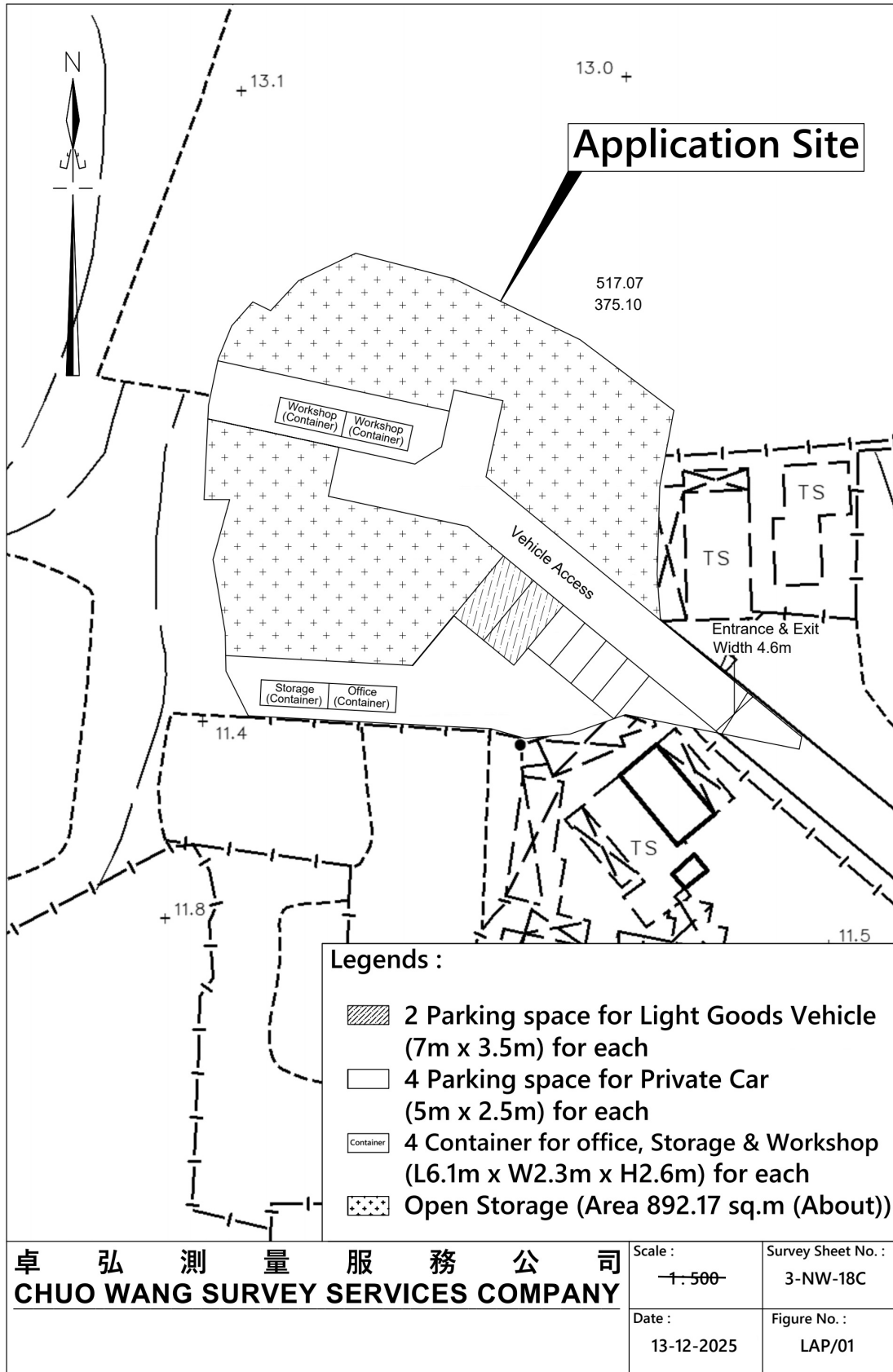


LAYOUT PLAN



參考編號
REFERENCE No.

A/NE-TKL/836

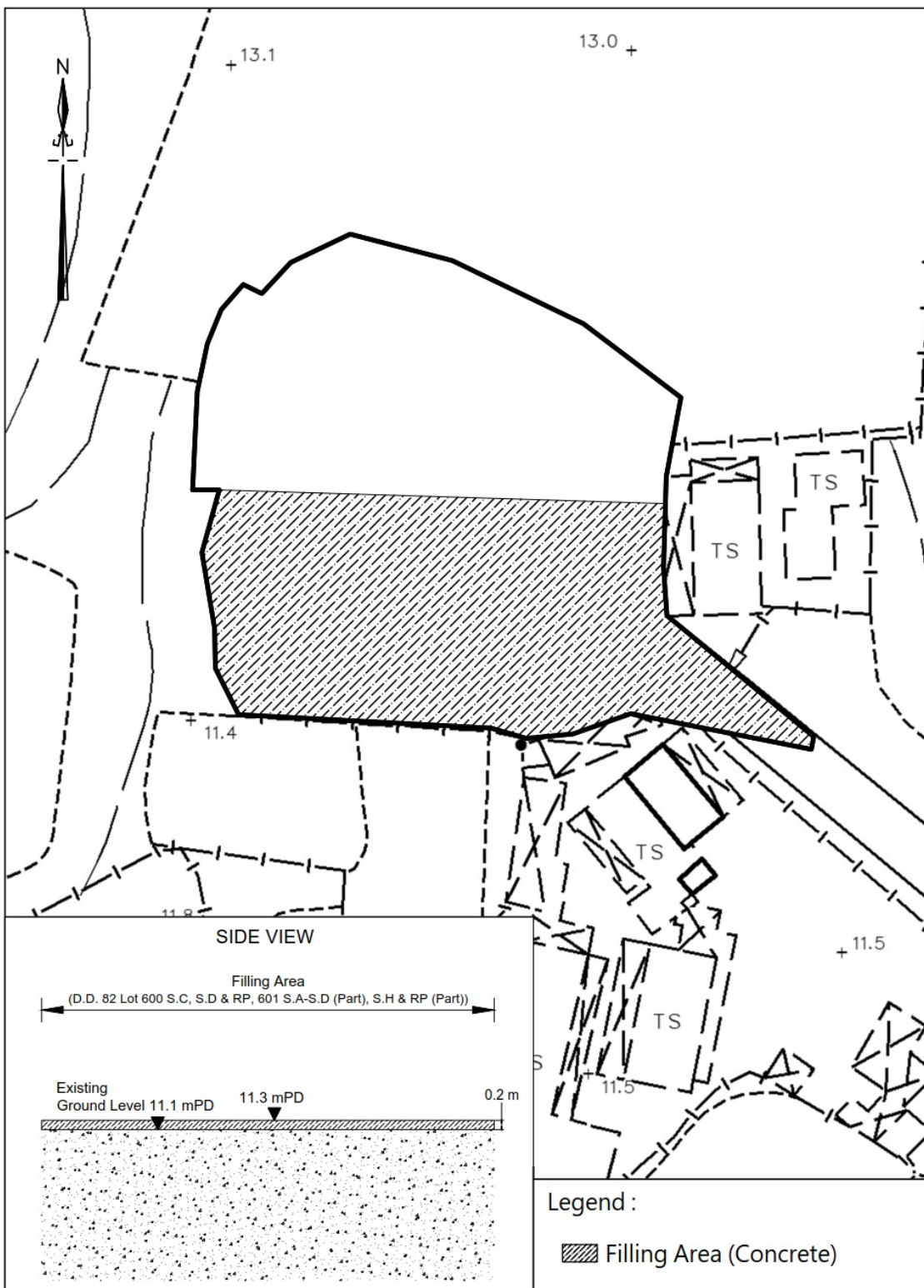
繪圖

DRAWING A-1

(來源：申請人於2026年3月24日提交的資料)

(SOURCE : APPLICANT'S SUBMISSION ON 24.3.2026)

FILLING PLAN



卓 弘 測 量 服 務 公 司
CHUO WANG SURVEY SERVICES COMPANY

Scale : 1 : 500
Survey Sheet No. : 3-NW-18C
Date : December 2025

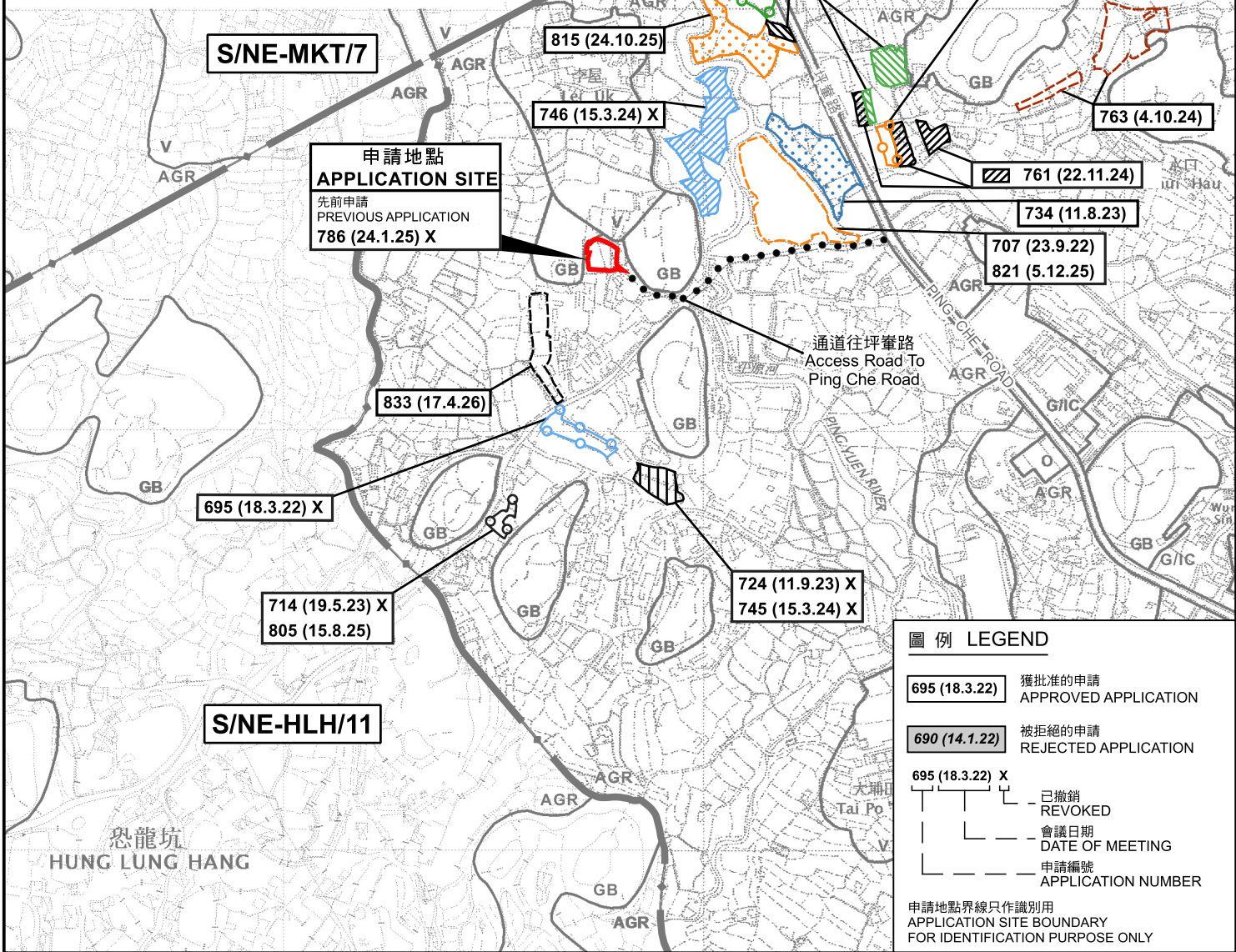
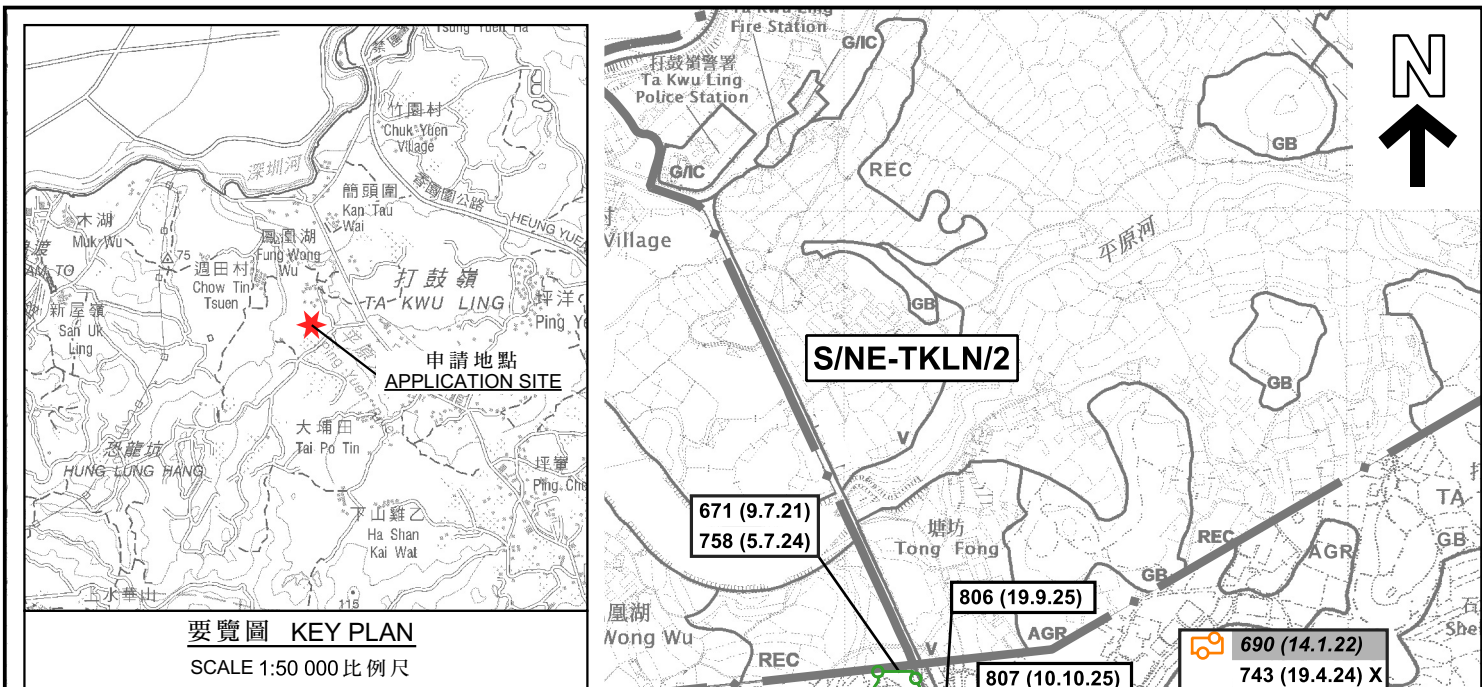
參考編號
REFERENCE No.

A/NE-TKL/836

繪圖

DRAWING A-2

(來源 : 申請人於2026年3月24日呈交的資料)
(SOURCE : APPLICANT'S SUBMISSION ON 24.3.2026)



本摘要圖於2026年5月18日擬備，所根據的資料為：
 於2017年12月5日核准的分區計劃大綱圖編號S/NE-HLH/11、
 於2025年10月28日核准的分區計劃大綱圖編號S/NE-MKT/7、
 於2010年2月2日核准的分區計劃大綱圖編號S/NE-TKL/14及
 於2016年5月3日核准的分區計劃大綱圖編號S/NE-TKLN/2
 EXTRACT PLAN PREPARED ON 18.5.2026
 BASED ON OUTLINE ZONING PLANS No.
 S/NE-HLH/11 APPROVED ON 5.12.2017,
 S/NE-MKT/7 APPROVED ON 28.10.2025,
 S/NE-TKL/14 APPROVED ON 2.2.2010 AND
 S/NE-TKLN/2 APPROVED ON 3.5.2016

位置圖 LOCATION PLAN
 擬議臨時露天存放木材及附屬工場連附屬設施及相關填土工程(為期3年)
 打鼓嶺李屋丈量約份第82約多個地段
 PROPOSED TEMPORARY OPEN STORAGE OF TIMBER AND
 ANCILLARY WORKSHOP WITH ANCILLARY FACILITIES AND
 ASSOCIATED FILLING OF LAND FOR A PERIOD OF 3 YEARS
 VARIOUS LOTS IN D.D. 82, LEI UK, TA KWU LING
 SCALE 1 : 7 500 比例尺

米 100 0 100 200 300 米
 METRES

圖例 LEGEND

695 (18.3.22) 獲批准的申請 APPROVED APPLICATION

690 (14.1.22) 被拒絕的申請 REJECTED APPLICATION

695 (18.3.22) X 已撤銷 REVOKED

— 會議日期 DATE OF MEETING

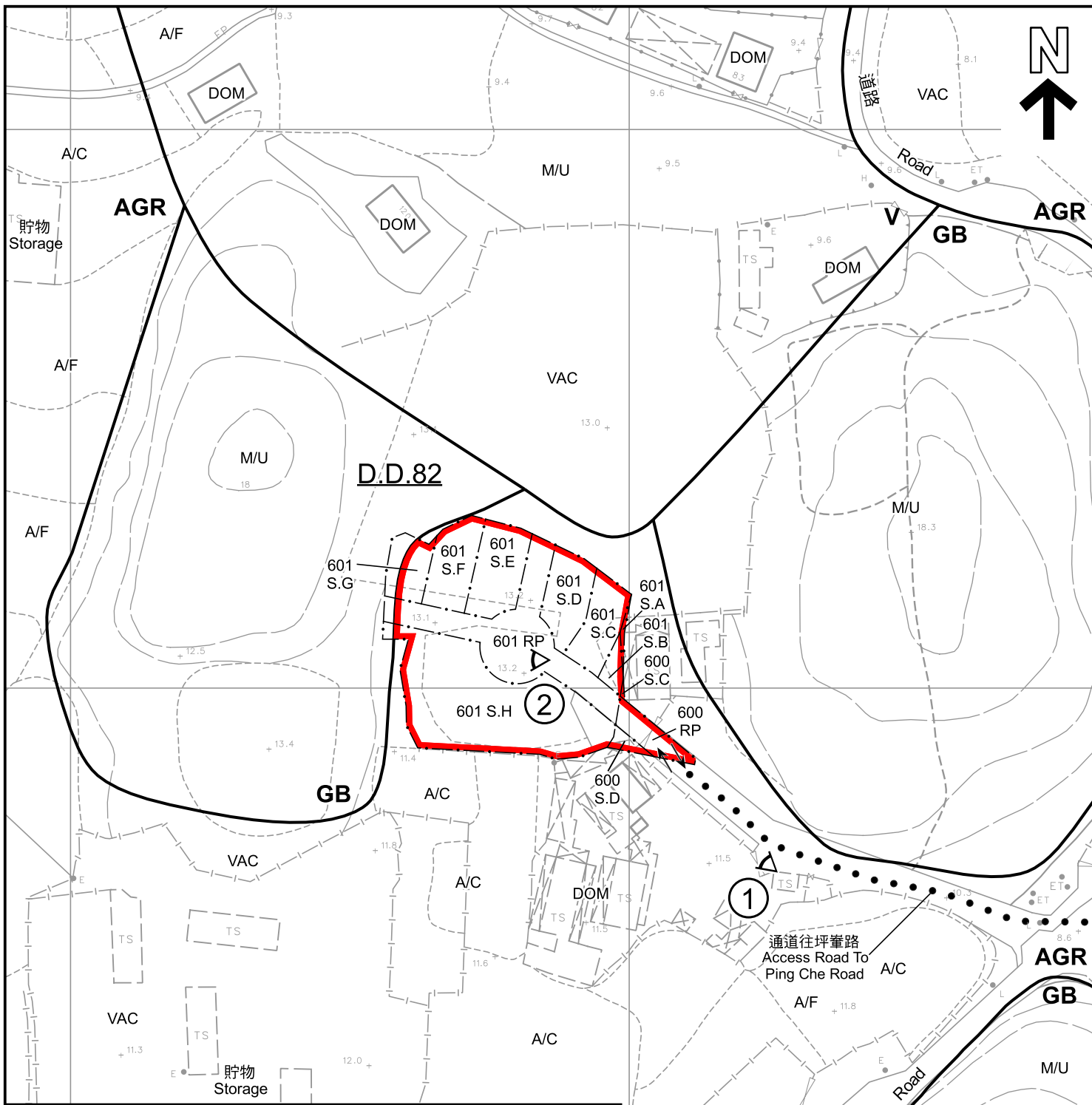
— 申請編號 APPLICATION NUMBER

申請地點界線只作識別用
 APPLICATION SITE BOUNDARY
 FOR IDENTIFICATION PURPOSE ONLY

規劃署 Planning Department

參考編號 REFERENCE No. A/NE-TKL/836

圖 PLAN A-1



圖例 LEGEND

- 申請地點 (界線只作識別用)
APPLICATION SITE (BOUNDARY FOR IDENTIFICATION PURPOSE ONLY)
- AGR** 農業
AGRICULTURE
- GB** 綠化地帶
GREEN BELT
- V** 鄉村式發展
VILLAGE TYPE DEVELOPMENT
- 1 實地照片的觀景點
VIEWING POINT OF SITE PHOTO

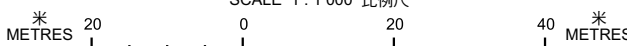
- A/C 常耕農地
CULTIVATED AGRICULTURAL LAND
- A/F 休耕農地
FALLOW AGRICULTURAL LAND
- DOM 住用構築物
DOMESTIC STRUCTURE
- M/U 荒地
UNUSED LAND
- VAC 空置
VACANT
- 入口/出口
INGRESS / EGRESS

註釋 Notes :

2026年3月31日勘測的土地用途
Land uses shown on this plan are in accordance with the land use survey conducted by the Planning Department on 31.3.2026

平面圖 SITE PLAN

擬議臨時露天存放木材及附屬工場連附屬設施及相關填土工程(為期3年)
PROPOSED TEMPORARY OPEN STORAGE OF TIMBER AND ANCILLARY WORKSHOP WITH ANCILLARY FACILITIES AND ASSOCIATED FILLING OF LAND FOR A PERIOD OF 3 YEARS
VARIOUS LOTS IN D.D. 82, LEI UK, TA KWU LING
SCALE 1 : 1 000 比例尺



本摘要圖於2026年5月18日擬備，
所根據的資料為測量圖編號
3-NW-18A及18C
EXTRACT PLAN PREPARED ON 18.5.2026
BASED ON SURVEY SHEETS No.
3-NW-18A & 18C



規劃署
Planning Department

參考編號
REFERENCE No.
A/NE-TKL/836

圖 PLAN
A-2



圖例 LEGEND



申請地點 (界線只作識別用)
APPLICATION SITE (BOUNDARY FOR IDENTIFICATION PURPOSE ONLY)

本摘要圖於2026年5月18日擬備，
所根據的資料為地政總署於2024年11月7日
拍得的航攝照片編號E241402C
EXTRACT PLAN PREPARED ON 18.5.2026
BASED ON AERIAL PHOTO No. E241402C
TAKEN ON 7.11.2024 BY
LANDS DEPARTMENT

航攝照片 AERIAL PHOTO

擬議臨時露天存放木材及附屬工場連附屬設施及相關填土工程(為期3年)
打鼓嶺李屋丈量約份第82約多個地段
PROPOSED TEMPORARY OPEN STORAGE OF TIMBER AND
ANCILLARY WORKSHOP WITH ANCILLARY FACILITIES AND
ASSOCIATED FILLING OF LAND FOR A PERIOD OF 3 YEARS
VARIOUS LOTS IN D.D. 82, LEI UK, TA KWU LING



規劃署
Planning Department

參考編號
REFERENCE No.
A/NE-TKL/836

圖 PLAN
A-3



申請地點界線只作識別用
APPLICATION SITE BOUNDARY FOR IDENTIFICATION PURPOSE ONLY

實地照片 SITE PHOTOS

本圖於2026年5月18日擬備，
所根據的資料為攝於2026年3月31日
的實地照片
PLAN PREPARED ON 18.5.2026
BASED ON SITE PHOTOS TAKEN ON
31.3.2026

擬議臨時露天存放木材及附屬工場連附屬設施及相關填土工程(為期3年)
打鼓嶺李屋丈量約份第82約多個地段
PROPOSED TEMPORARY OPEN STORAGE OF TIMBER AND
ANCILLARY WORKSHOP WITH ANCILLARY FACILITIES AND
ASSOCIATED FILLING OF LAND FOR A PERIOD OF 3 YEARS
VARIOUS LOTS IN D.D. 82, LEI UK, TA KWU LING



規劃署
Planning Department

參考編號
REFERENCE No.
A/NE-TKL/836

圖 PLAN
A-4