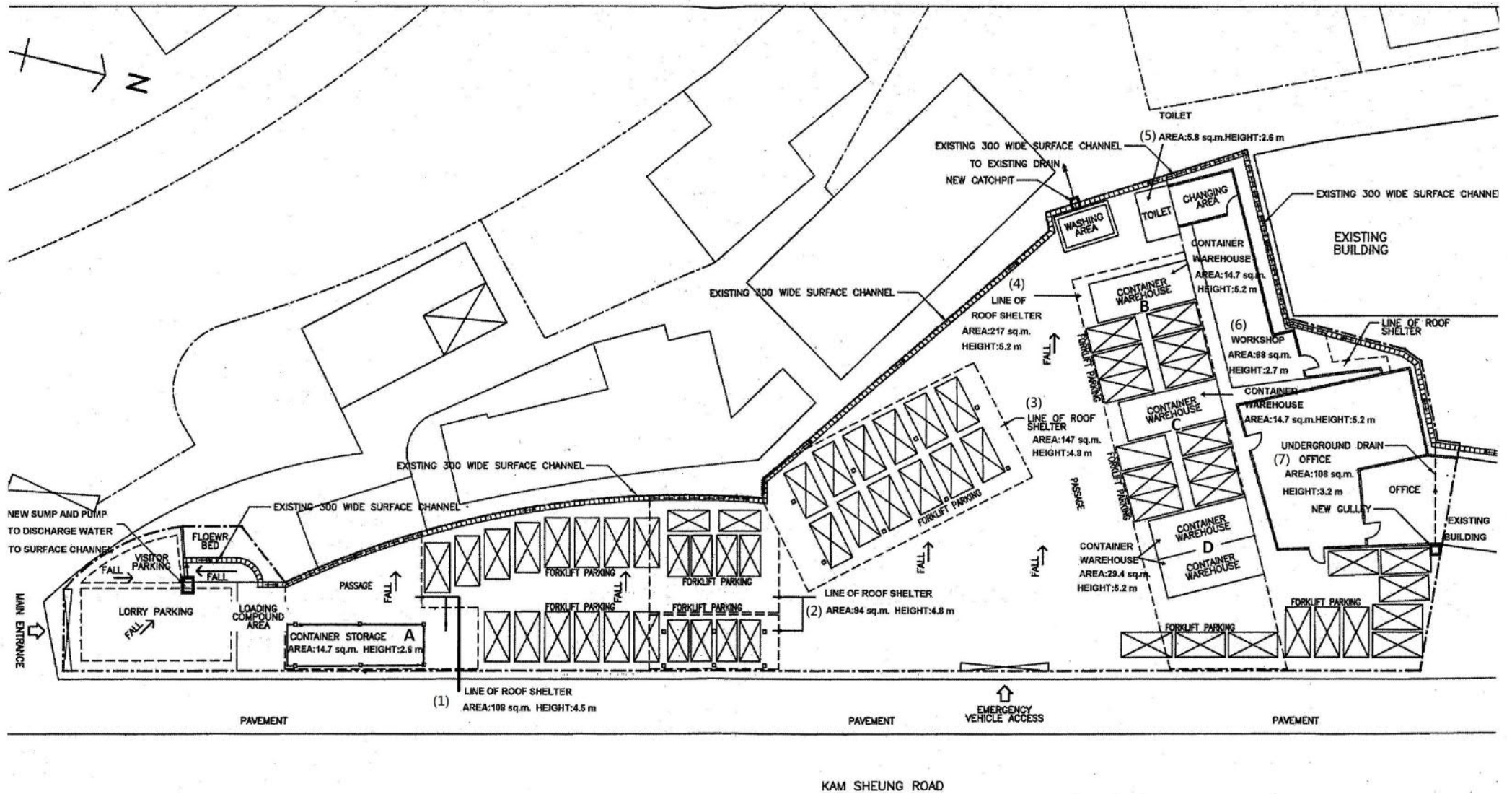


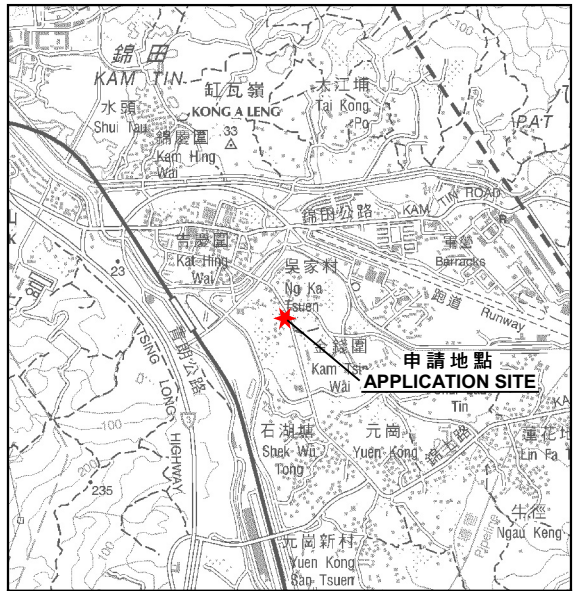
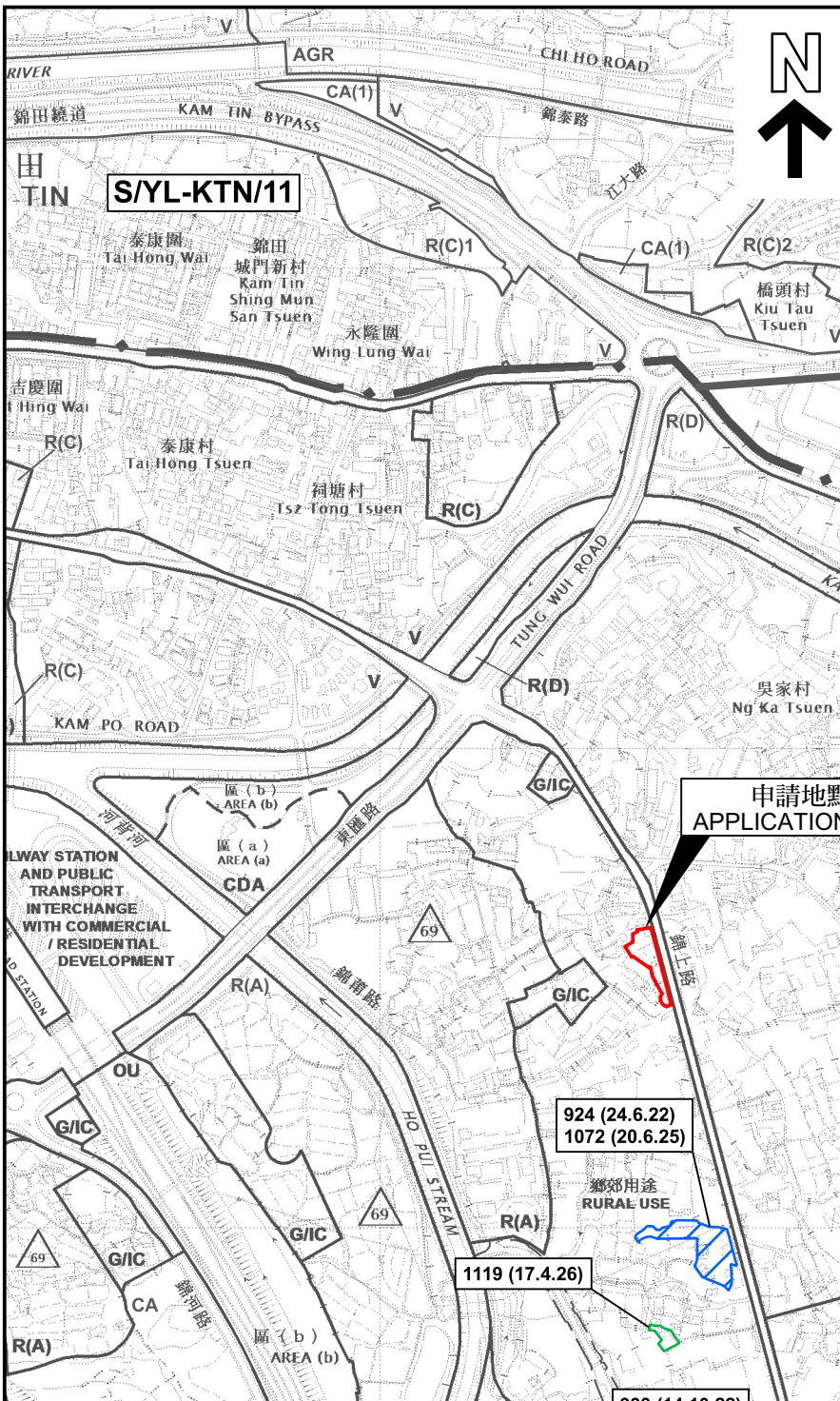
構築物位置平面圖:

申請地點有20尺貨櫃,位置詳見A,B,C,D及構築物位置,詳見(1)至(7).詳細如下粉紅色所示,以便參考.



(摘錄自申請人於 26. 3. 2026 呈交的申請書)
(Extract from Applicant's Submission of 26.3.2026)

參考編號 REFERENCE No. A/YL-KTS/1123	繪圖 DRAWING A - 1
--	------------------------



要覽圖 KEY PLAN
SCALE 1 : 50 000 比例尺

圖例 LEGEND

243 (17.7.22) 獲批准的申請 APPROVED APPLICATION

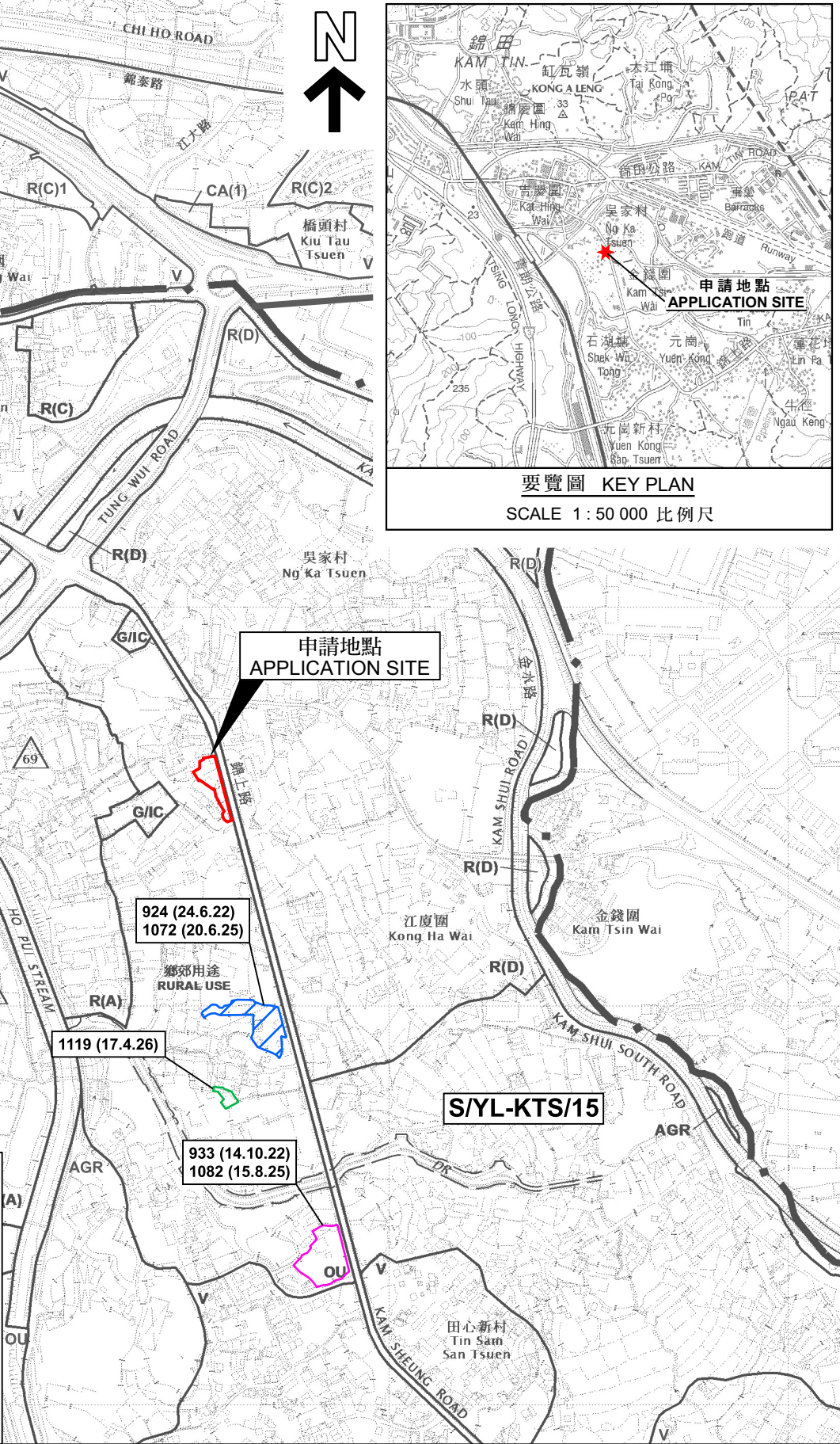
244 (17.7.22) 被拒絕的申請 REJECTED APPLICATION

72 (10.9.22) X 已撤銷 REVOKED

— 會議日期 DATE OF MEETING

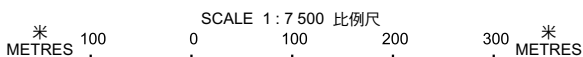
— 申請編號 APPLICATION NUMBER

申請地點界線只作識別用
APPLICATION SITE BOUNDARY FOR IDENTIFICATION PURPOSE ONLY



位置圖及同類申請 LOCATION PLAN WITH SIMILAR APPLICATIONS

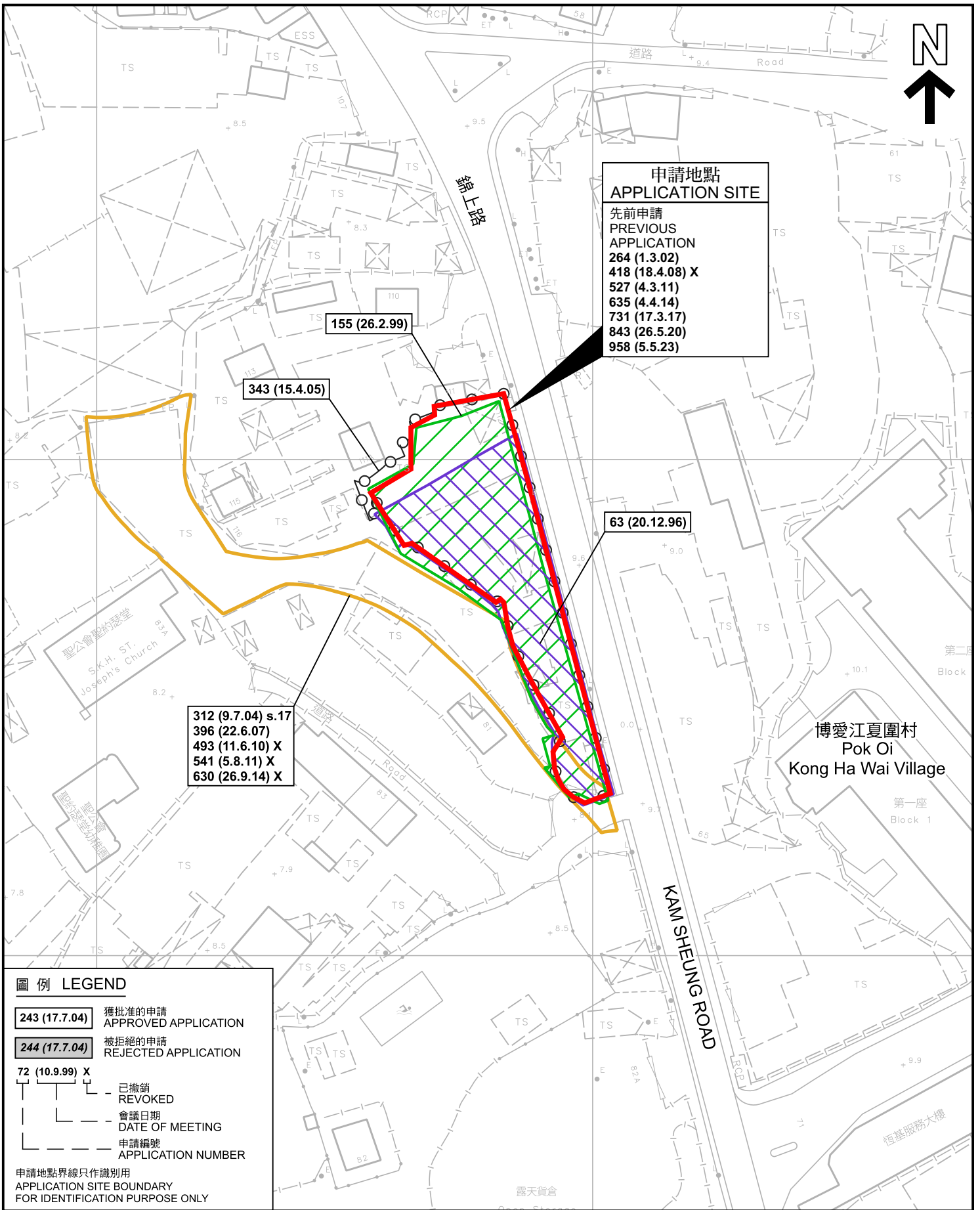
臨時露天存放叉車的規劃許可續期 (為期3年)
元朗錦田南錦上路丈量約份第106約多個地段和毗連政府土地
RENEWAL OF PLANNING APPROVAL FOR
TEMPORARY OPEN STORAGE OF FORKLIFTS FOR
A PERIOD OF 3 YEARS
VARIOUS LOTS IN D.D. 106 AND ADJOINING GOVERNMENT LAND,
KAM SHEUNG ROAD, KAM TIN SOUTH, YUEN LONG



參考編號
REFERENCE No.
AYL-KTS/1123

圖 PLAN
A-1a

本摘要圖於2026年5月11日擬備，所根據的資料為於2018年12月11日核准的分區計劃大綱圖編號 S/YL-KTS/15 EXTRACT PLAN PREPARED ON 11.5.2026 BASED ON OUTLINE ZONING PLAN No. S/YL-KTS/15 APPROVED ON 11.12.2018



圖例 LEGEND


- 243 (17.7.04) 獲批准的申請 APPROVED APPLICATION
- 244 (17.7.04) 被拒絕的申請 REJECTED APPLICATION
- 72 (10.9.99) X
- 已撤銷 REVOKED
- 會議日期 DATE OF MEETING
- 申請編號 APPLICATION NUMBER

申請地點界線只作識別用
 APPLICATION SITE BOUNDARY FOR IDENTIFICATION PURPOSE ONLY

先前申請圖 PREVIOUS APPLICATION PLAN

臨時露天存放叉車的規劃許可續期 (為期3年)
 元朗錦田南錦上路丈量約份第106約多個地段和毗連政府土地
 RENEWAL OF PLANNING APPROVAL FOR
 TEMPORARY OPEN STORAGE OF FORKLIFTS FOR
 A PERIOD OF 3 YEARS
 VARIOUS LOTS IN D.D. 106 AND ADJOINING GOVERNMENT LAND,
 KAM SHEUNG ROAD, KAM TIN SOUTH, YUEN LONG

SCALE 1 : 1 000 比例尺

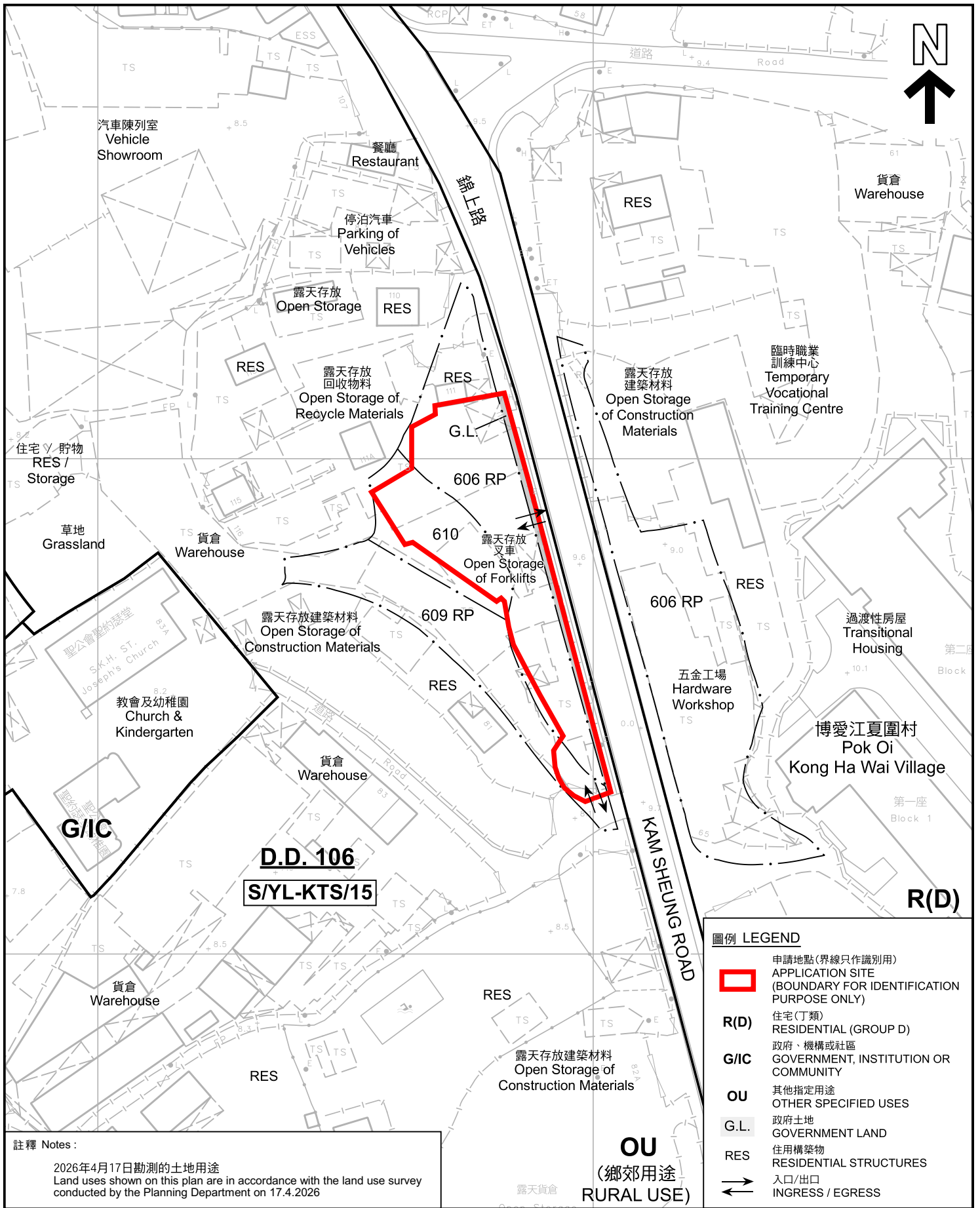


規劃署
 Planning Department

參考編號
 REFERENCE No.
A/YL-KTS/1123

圖 PLAN
A-1b

本摘要圖於2026年4月21日擬備，
 所根據的資料為測量圖編號
 6-NE-12D
 EXTRACT PLAN PREPARED ON 21.4.2026
 BASED ON SURVEY SHEET No.
 6-NE-12D



圖例 LEGEND	
	申請地點(界線只作識別用) APPLICATION SITE (BOUNDARY FOR IDENTIFICATION PURPOSE ONLY)
R(D)	住宅(丁類) RESIDENTIAL (GROUP D)
G/IC	政府、機構或社區 GOVERNMENT, INSTITUTION OR COMMUNITY
OU	其他指定用途 OTHER SPECIFIED USES
G.L.	政府土地 GOVERNMENT LAND
RES	住用構築物 RESIDENTIAL STRUCTURES
	入口/出口 INGRESS / EGRESS

註釋 Notes :
2026年4月17日勘測的土地用途
Land uses shown on this plan are in accordance with the land use survey
conducted by the Planning Department on 17.4.2026

本摘要圖於2026年4月28日擬備，
所根據的資料為測量圖編號
6-NE-12D
EXTRACT PLAN PREPARED ON 28.4.2026
BASED ON SURVEY SHEET No.
6-NE-12D

平面圖 SITE PLAN

臨時露天存放叉車的規劃許可續期(為期3年)
元朗錦田南錦上路丈量約份第106約多個地段和毗連政府土地
RENEWAL OF PLANNING APPROVAL FOR
TEMPORARY OPEN STORAGE OF FORKLIFTS FOR
A PERIOD OF 3 YEARS
VARIOUS LOTS IN D.D. 106 AND ADJOINING GOVERNMENT LAND,
KAM SHEUNG ROAD, KAM TIN SOUTH, YUEN LONG

SCALE 1 : 1 000 比例尺

米 METRES 20 0 20 40 米 METRES

規劃署 Planning Department	
參考編號 REFERENCE No. A/YL-KTS/1123	圖 PLAN A-2