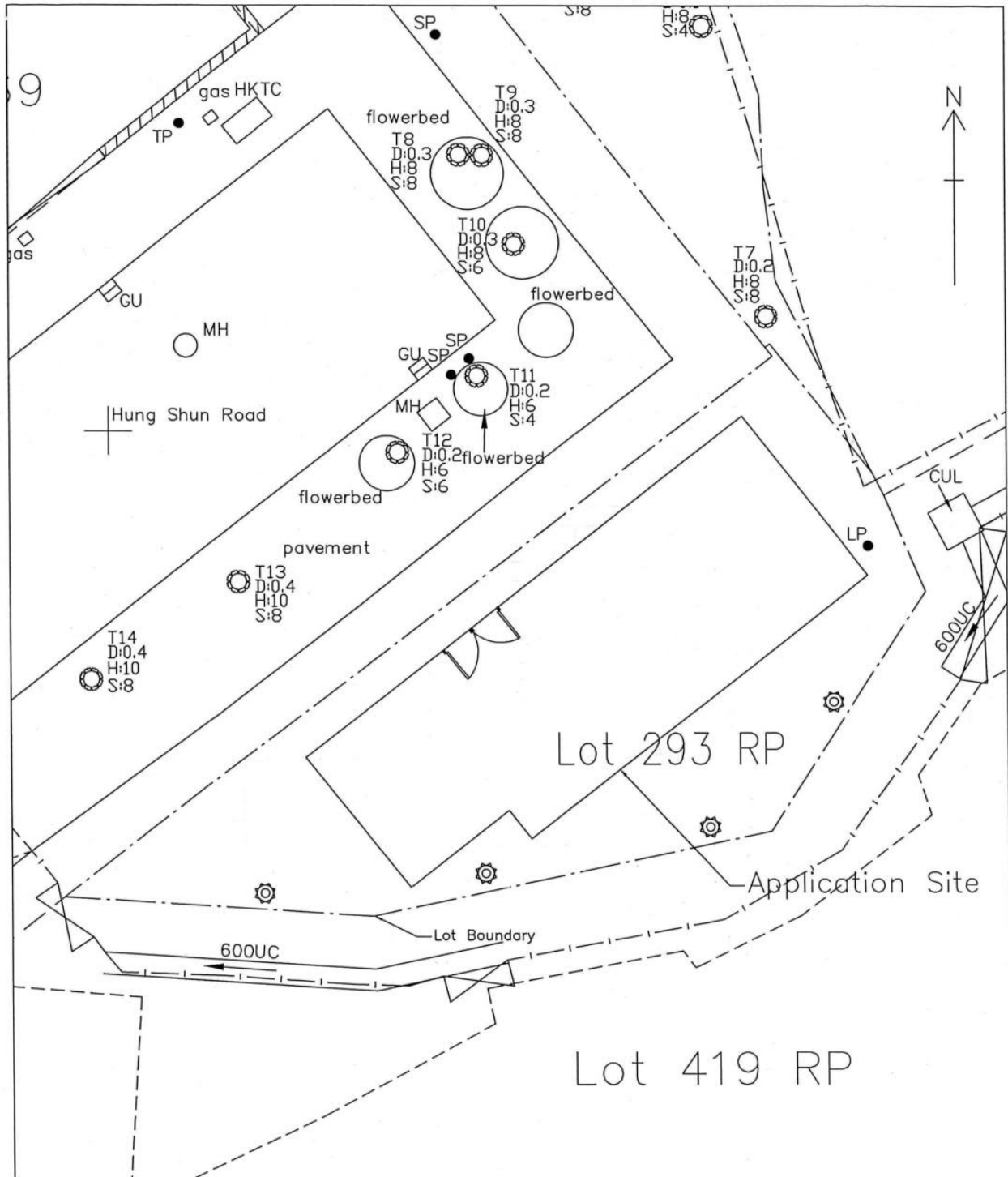


(摘錄自申請人於 27.3.2026 呈交的申請書)  
**(Extract from Applicant's  
 Submission of 27.3.2026)**

參考編號 REFERENCE No. AYL-TYST/1350	繪圖 DRAWING A-1
--	-------------------



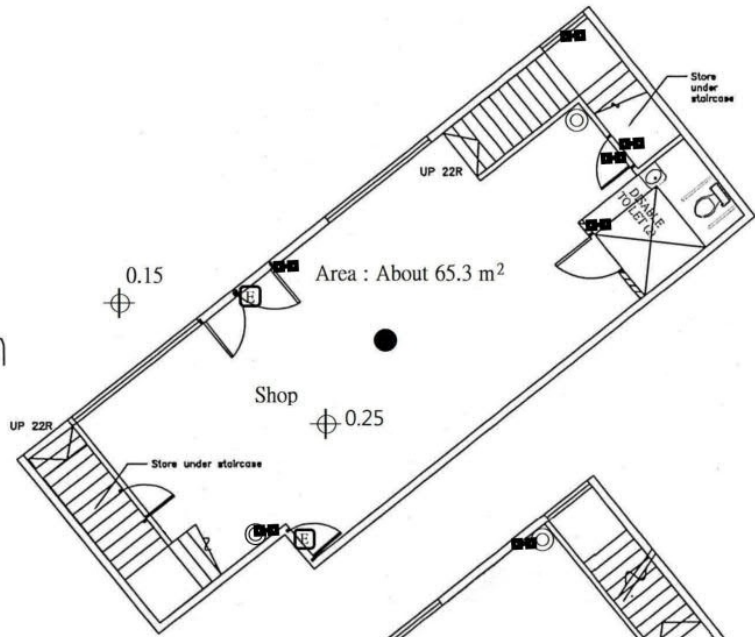
Proposed Trees to be Planted	Spacing (Centre to Centre)	Size (Height)	Quantity
⊗ Ailanthus fordii (福氏臭椿)	4m	2.75m	4

MASTER LANDSCAPE PLAN D.D. 127 LOT 293 RP (P)		<del>1 : 100</del>
		17 MAR 2026

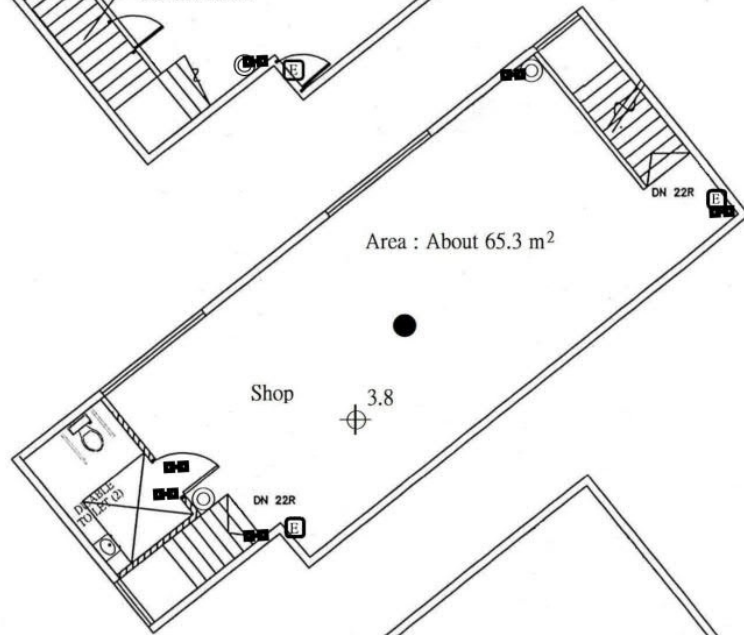
(摘錄自申請人於 27.3.2026 呈交的申請書)  
 (Extract from Applicant's  
 Submission of 27.3.2026)

參考編號 REFERENCE No. AYL-TYST/1350	繪圖 DRAWING A-2
--	-------------------

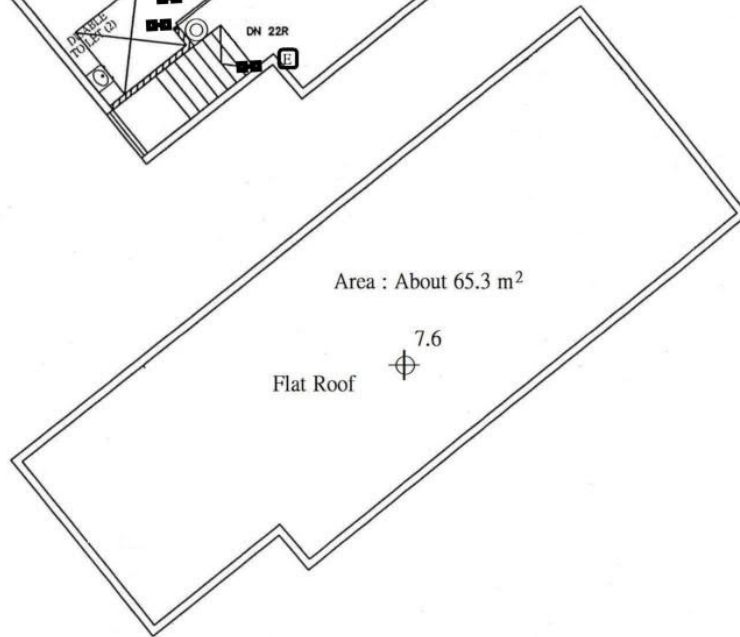
G/F Plan



1/F Plan



R/F Plan



- Emergency Light
- ⊙ Fire Extinguishers  
(Carbon Dioxide Gas Type)
- ⓔ Fluorescent Exit Sign Box  
(Single Side)
- Stand-alone Fire Detector  
(Ceiling Type)

Fire Service Installations Proposal

D.D. 127 LOT 293 RP (P)

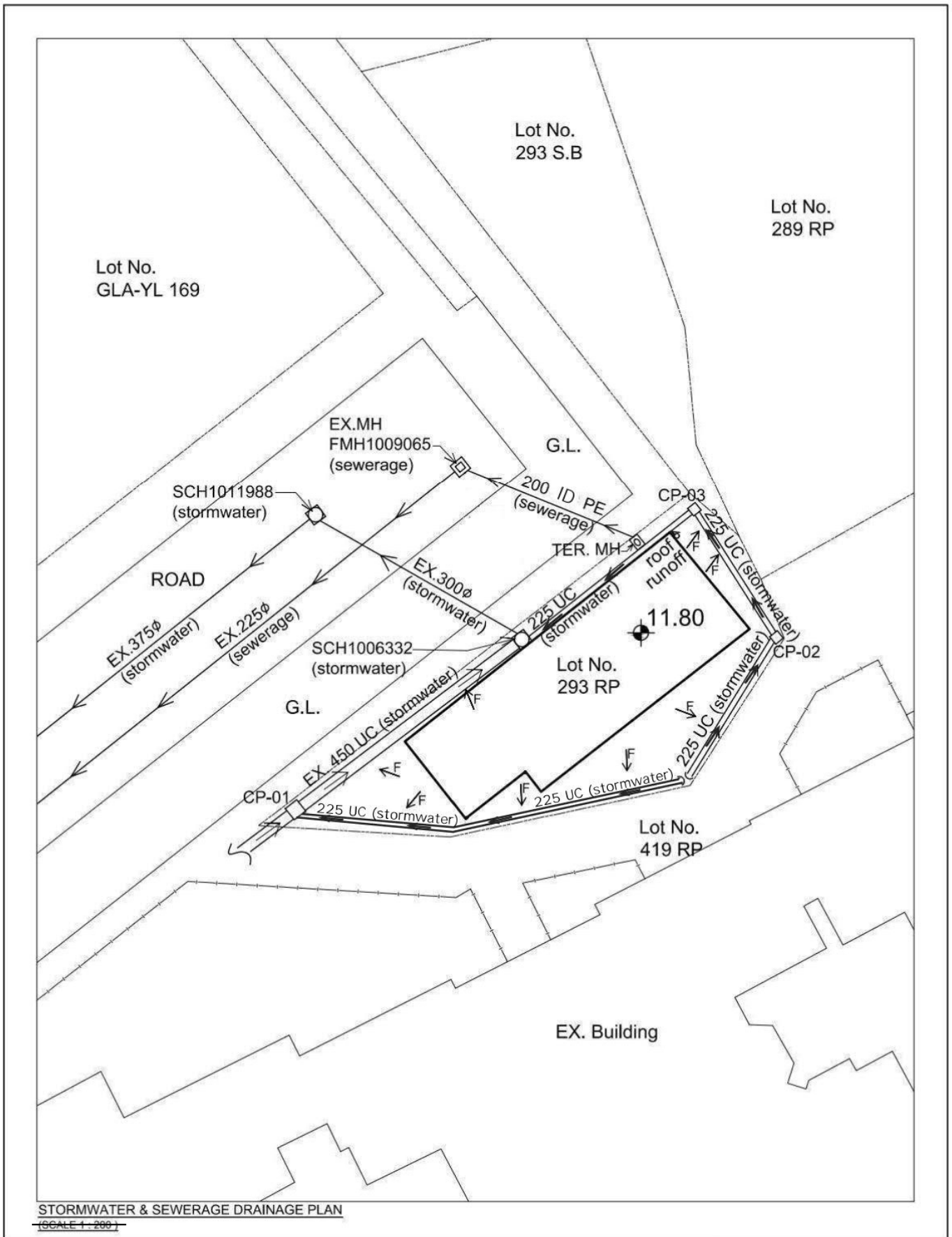
Scale : 1 : 100

10 Dec 2025

(摘錄自申請人於 27.3.2026 呈交的申請書)  
(Extract from Applicant's  
Submission of 27.3.2026)

參考編號  
REFERENCE No.  
AYL-TYST/1350

繪圖 DRAWING  
A-3

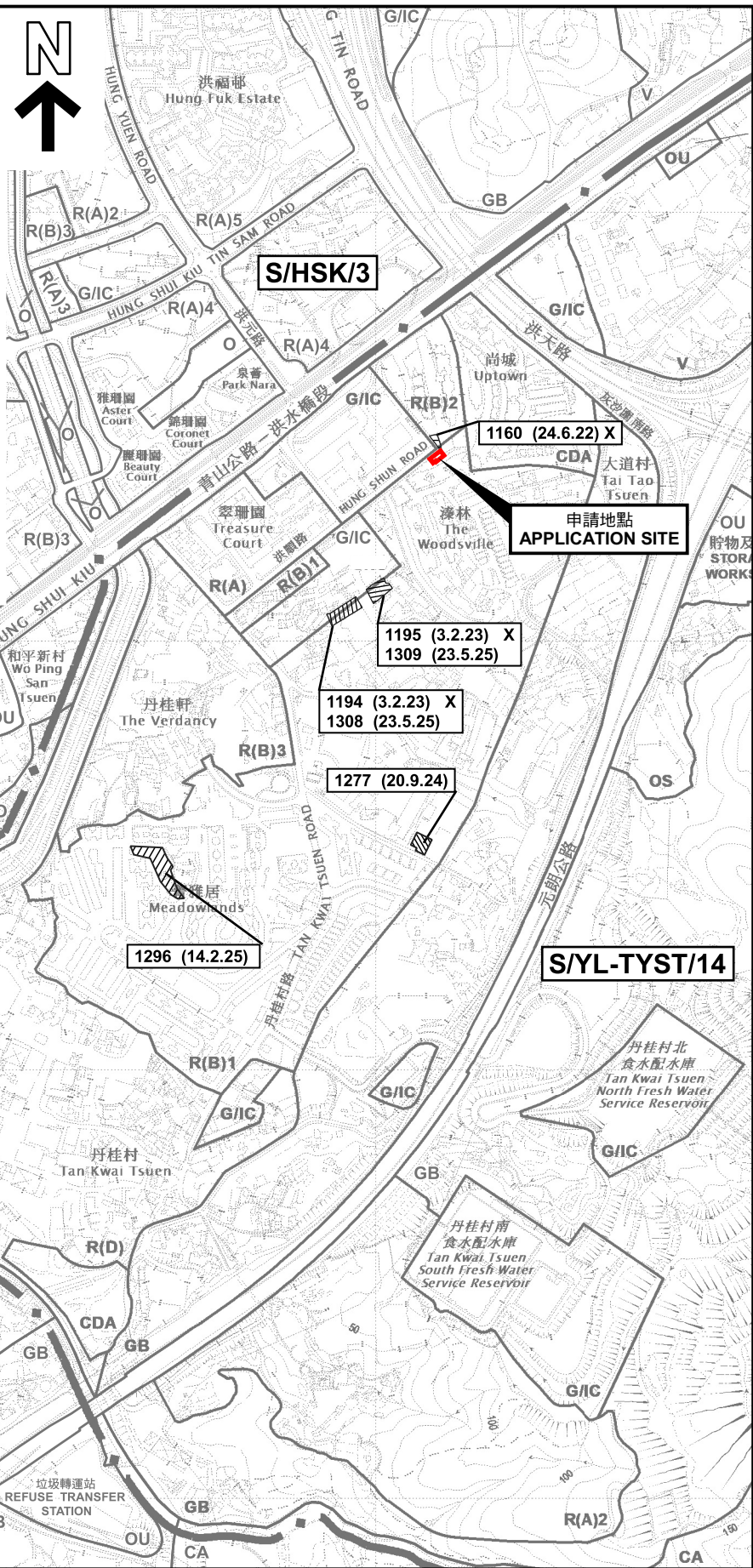


STORMWATER & SEWERAGE DRAINAGE PLAN  
(SCALE 1:200)

<b>APPLICATION SITE</b> Lot 293 RP D.D. 127 Hung Shui Kiu Yuen Long, N.T.	<b>DRAWING TITLE</b> STORMWATER & SEWERAGE DRAINAGE WORK	<b>DRAWING NO.</b> STE-1C	This drawings and all related information are property of Solar-Iil Design Consulting Limited, any use must be approved by the company.  <b>Solar-Iil Design Consulting Limited</b> 景佑設計工程顧問有限公司
		<b>DRAWING DATE</b> 17 JAN 2024	

(摘錄自申請人於 27.3.2026 呈交的申請書)  
(Extract from Applicant's Submission of 27.3.2026)

參考編號 REFERENCE No. A/YL-TYST/1350	繪圖 DRAWING A-4
---	-------------------



**圖例 LEGEND**

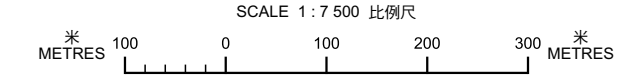
243 (17.7.04) 獲批准的申請 APPROVED APPLICATION  
 72 (10.9.99) X 已撤銷 REVOKED  
 會議日期 DATE OF MEETING  
 申請編號 APPLICATION NUMBER

申請地點界線只作識別用  
APPLICATION SITE BOUNDARY FOR IDENTIFICATION PURPOSE ONLY

本摘要圖於2026年4月16日擬備，所根據的資料為於2021年8月10日核准的分區計劃大綱圖編號 S/YL-TYST/14 EXTRACT PLAN PREPARED ON 16.4.2026 BASED ON OUTLINE ZONING PLAN No. S/YL-TYST/14 APPROVED ON 10.8.2021

**位置圖及同類申請 LOCATION PLAN WITH SIMILAR APPLICATIONS**

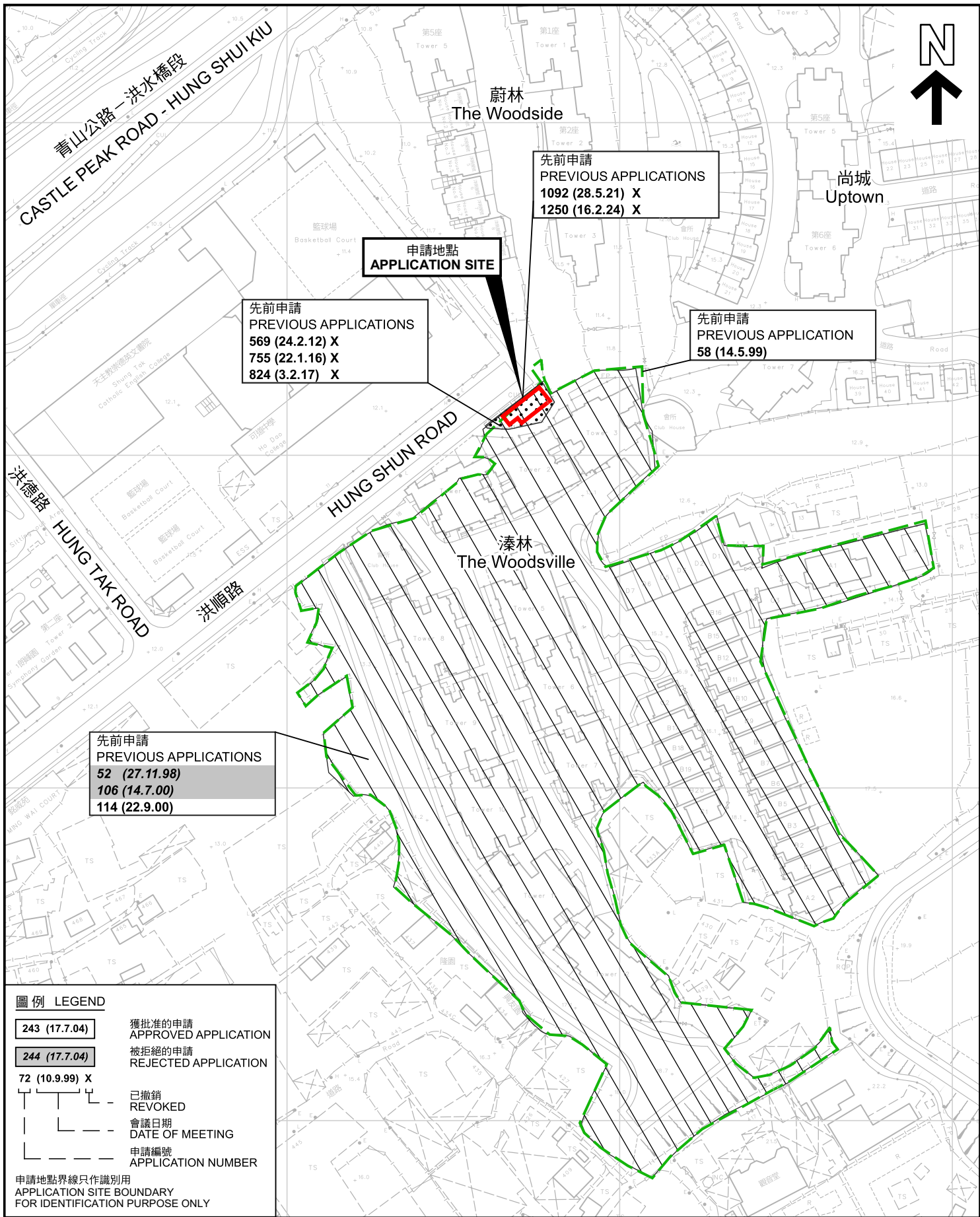
臨時商店及服務行業 (為期3年)  
元朗洪水橋洪順路丈量約份第127約地段第293號餘段(部分)  
TEMPORARY SHOP AND SERVICES FOR A PERIOD OF 3 YEARS  
LOT 293 RP (PART) IN D.D. 127,  
HUNG SHUN ROAD, HUNG SHUI KIU, YUEN LONG



**規劃署**  
Planning Department

參考編號 REFERENCE No. A/YL-TYST/1350

圖 PLAN A-1a



**先前申請圖 PREVIOUS APPLICATIONS PLAN**

臨時商店及服務行業 (為期3年)  
元朗洪水橋洪順路丈量約份第127約地段第293號餘段(部分)  
TEMPORARY SHOP AND SERVICES FOR A PERIOD OF 3 YEARS  
LOT 293 RP (PART) IN D.D. 127,  
HUNG SHUN ROAD, HUNG SHUI KIU, YUEN LONG



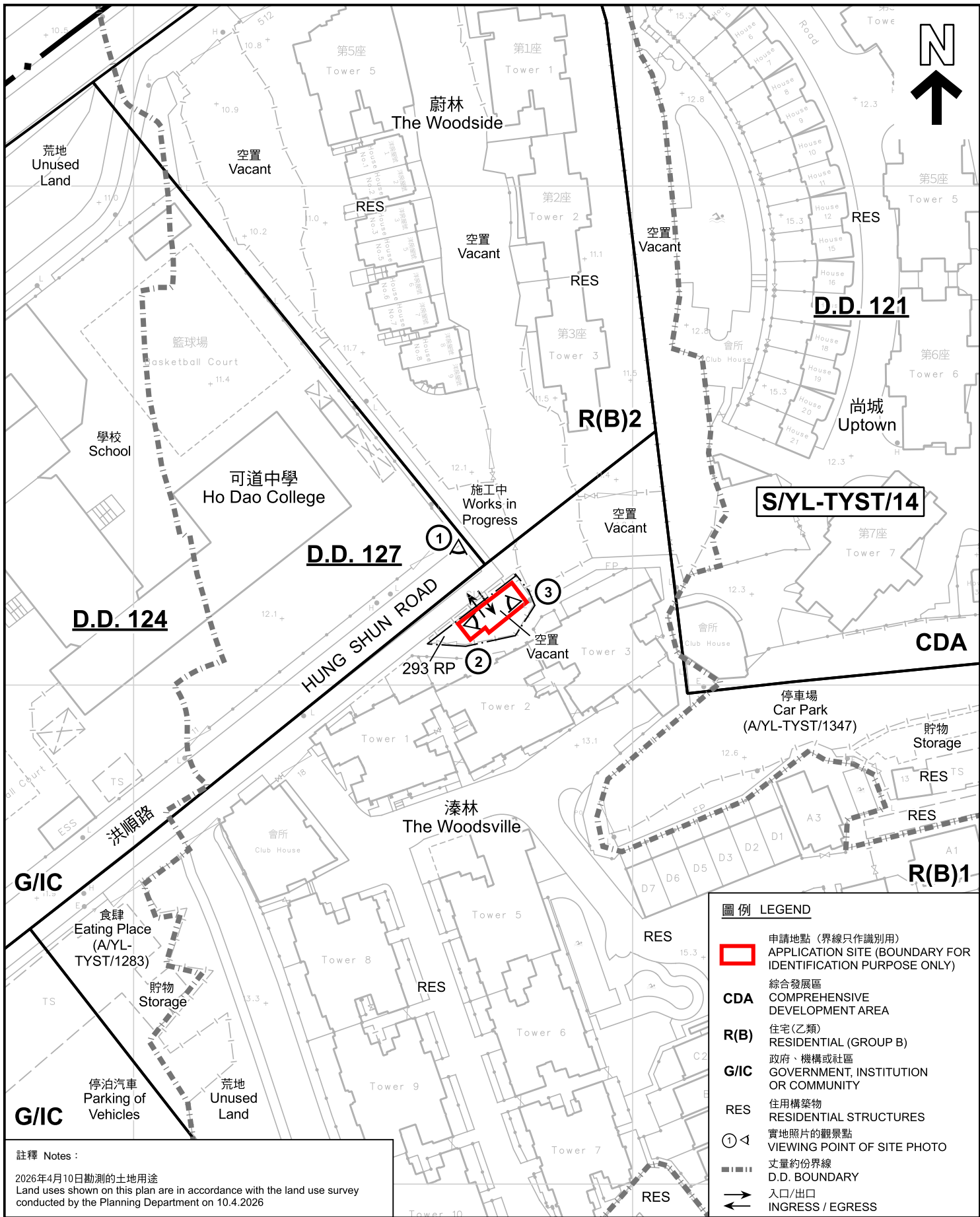
**規劃署**  
Planning Department

參考編號  
REFERENCE No.  
AYL-TYST/1350

**圖 PLAN**  
A-1b

本摘要圖於2026年4月16日擬備，所根據的資料為測量圖編號 6-NW-12D 及 13C  
EXTRACT PLAN PREPARED ON 18.1.2024  
BASED ON SURVEY SHEETS No.  
6-NW-12D & 13C

SCALE 1:1 500 比例尺  
米 METRES 25 0 25 50 米 METRES



圖例 LEGEND	
	申請地點 (界線只作識別用) APPLICATION SITE (BOUNDARY FOR IDENTIFICATION PURPOSE ONLY)
<b>CDA</b>	綜合發展區 COMPREHENSIVE DEVELOPMENT AREA
<b>R(B)</b>	住宅(乙類) RESIDENTIAL (GROUP B)
<b>G/I/C</b>	政府、機構或社區 GOVERNMENT, INSTITUTION OR COMMUNITY
<b>RES</b>	住用構築物 RESIDENTIAL STRUCTURES
	實地照片的觀景點 VIEWING POINT OF SITE PHOTO
	丈量約份界線 D.D. BOUNDARY
	入口/出口 INGRESS / EGRESS

註釋 Notes :  
2026年4月10日勘測的土地用途  
Land uses shown on this plan are in accordance with the land use survey conducted by the Planning Department on 10.4.2026

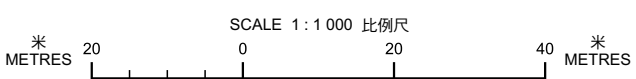
**平面圖 SITE PLAN**

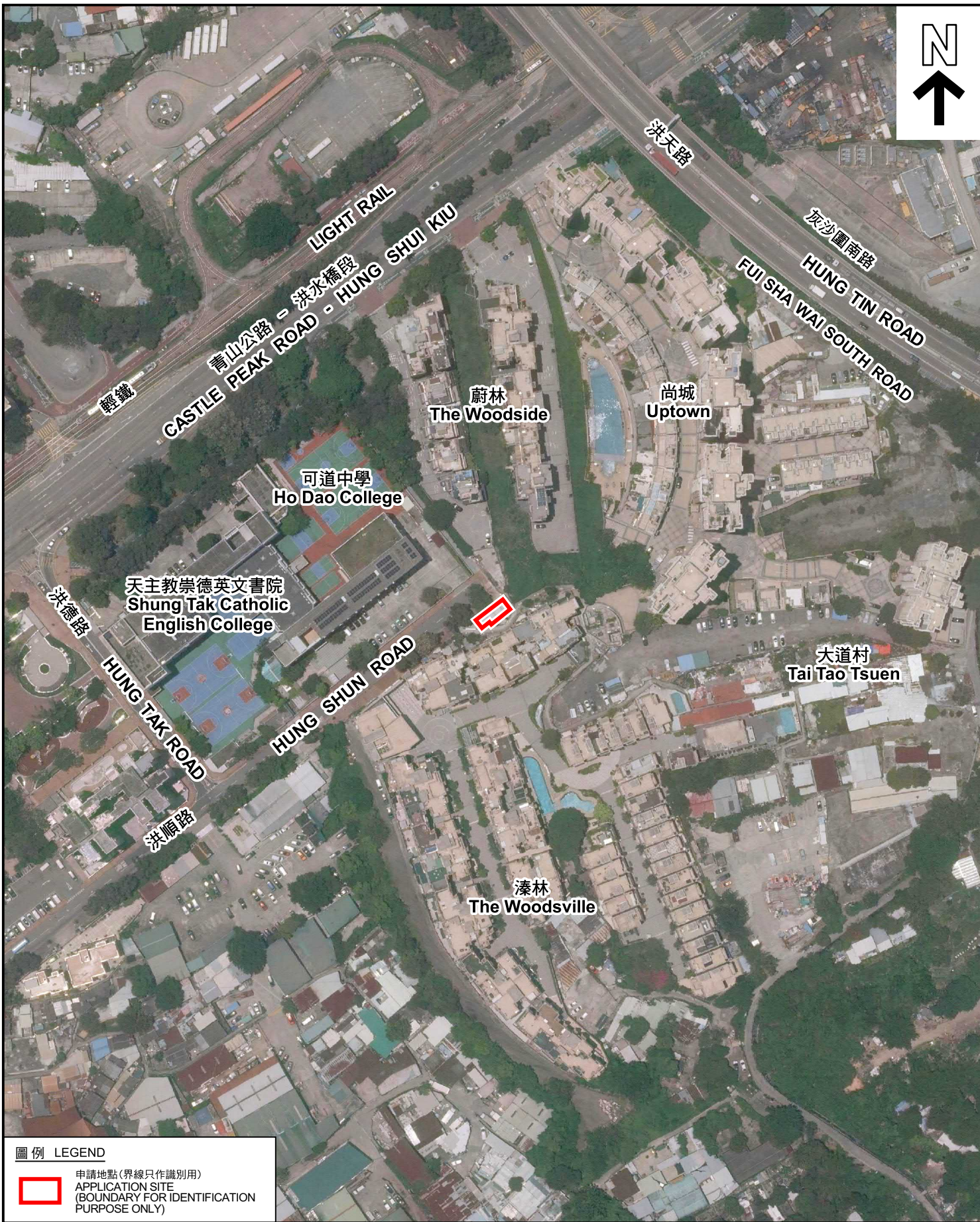
臨時商店及服務行業(為期3年)  
元朗洪水橋洪順路丈量約份第127約地段第293號餘段(部分)  
TEMPORARY SHOP AND SERVICES FOR A PERIOD OF 3 YEARS  
LOT 293 RP (PART) IN D.D. 127,  
HUNG SHUN ROAD, HUNG SHUI KIU, YUEN LONG

本摘要圖於2026年4月16日擬備, 所根據的資料為測量圖編號 6-NW-12D 和 6-NW-13C  
EXTRACT PLAN PREPARED ON 16.4.2026  
BASED ON SURVEY SHEETS No. 6-NW-12D and 6-NW-13C



參考編號 REFERENCE No. A/YL-TYST/1350  
圖 PLAN A-2





圖例 LEGEND



申請地點 (界線只作識別用)  
APPLICATION SITE  
(BOUNDARY FOR IDENTIFICATION  
PURPOSE ONLY)

本摘要圖於2026年4月21日擬備，所根據的資料為地政總署於2025年6月9日拍得的航攝照片編號 E257668C  
EXTRACT PLAN PREPARED ON 21.4.2026  
BASED ON AERIAL PHOTO No.  
E257668C TAKEN ON 9.6.2025  
BY LANDS DEPARTMENT

航攝照片 AERIAL PHOTO


臨時商店及服務行業 (為期3年)  
元朗洪水橋洪順路丈量約份第127約地段第293號餘段 (部分)  
TEMPORARY SHOP AND SERVICES FOR A PERIOD OF 3 YEARS  
LOT 293 RP (PART) IN D.D. 127,  
HUNG SHUN ROAD, HUNG SHUI KIU, YUEN LONG



規劃署  
Planning Department

參考編號  
REFERENCE No.  
AYL-TYST/1350

圖 PLAN  
A-3



**實地照片 SITE PHOTOS**

本圖於2026年4月21日擬備，所根據的資料為攝於2026年4月10日的實地照片  
 PLAN PREPARED ON 21.4.2026  
 BASED ON SITE PHOTOS  
 TAKEN ON 10.4.2026

臨時商店及服務行業(為期3年)  
 元朗洪水橋洪順路丈量約份第127約地段第293號餘段(部分)  
 TEMPORARY SHOP AND SERVICES FOR A PERIOD OF 3 YEARS  
 LOT 293 RP (PART) IN D.D. 127,  
 HUNG SHUN ROAD, HUNG SHUI KIU, YUEN LONG



**規劃署**  
 Planning Department

參考編號  
 REFERENCE No.  
**A/YL-TYST/1350**

**圖 PLAN**  
**A-4**