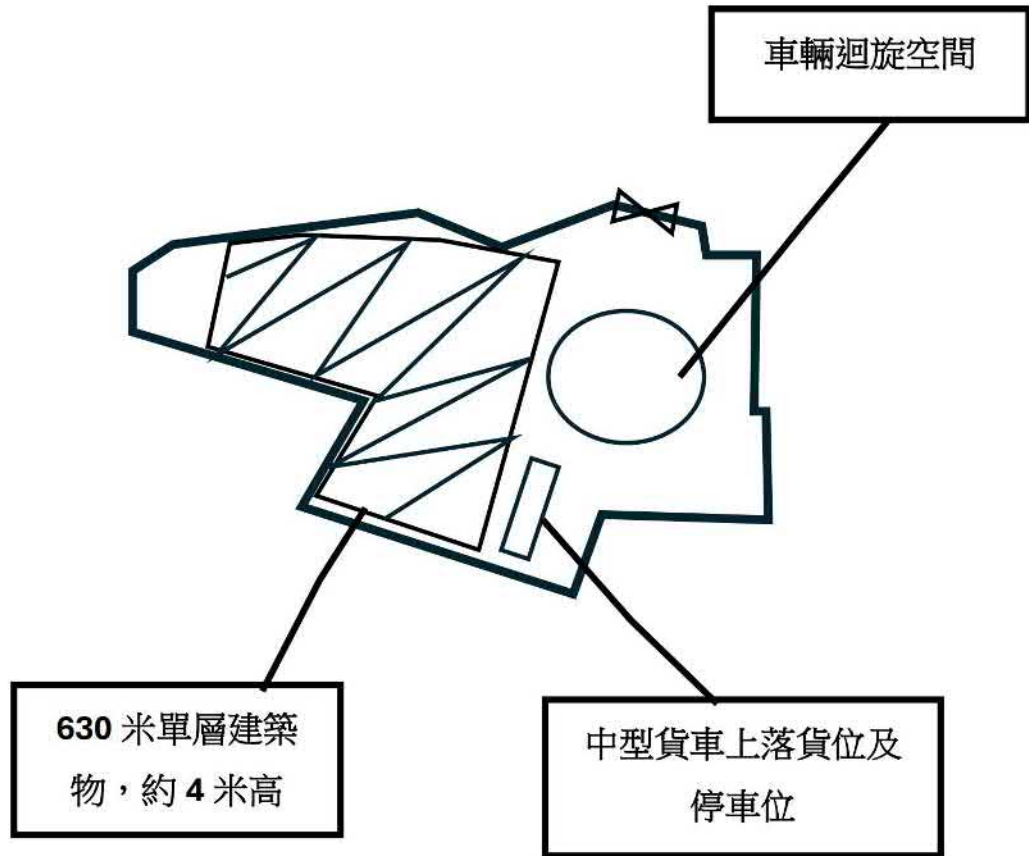


佈局圖



項目:

丈量約份第 87 約地段第 339 號 A 分段、339 號 B 分段、339 號 C 分段、339 號餘段毗鄰政府土地擬議臨時貨倉 (危險品倉庫除外) 及相關填土工程(為期三年)

圖目:

佈局圖

圖號: 2

備注:

參考編號

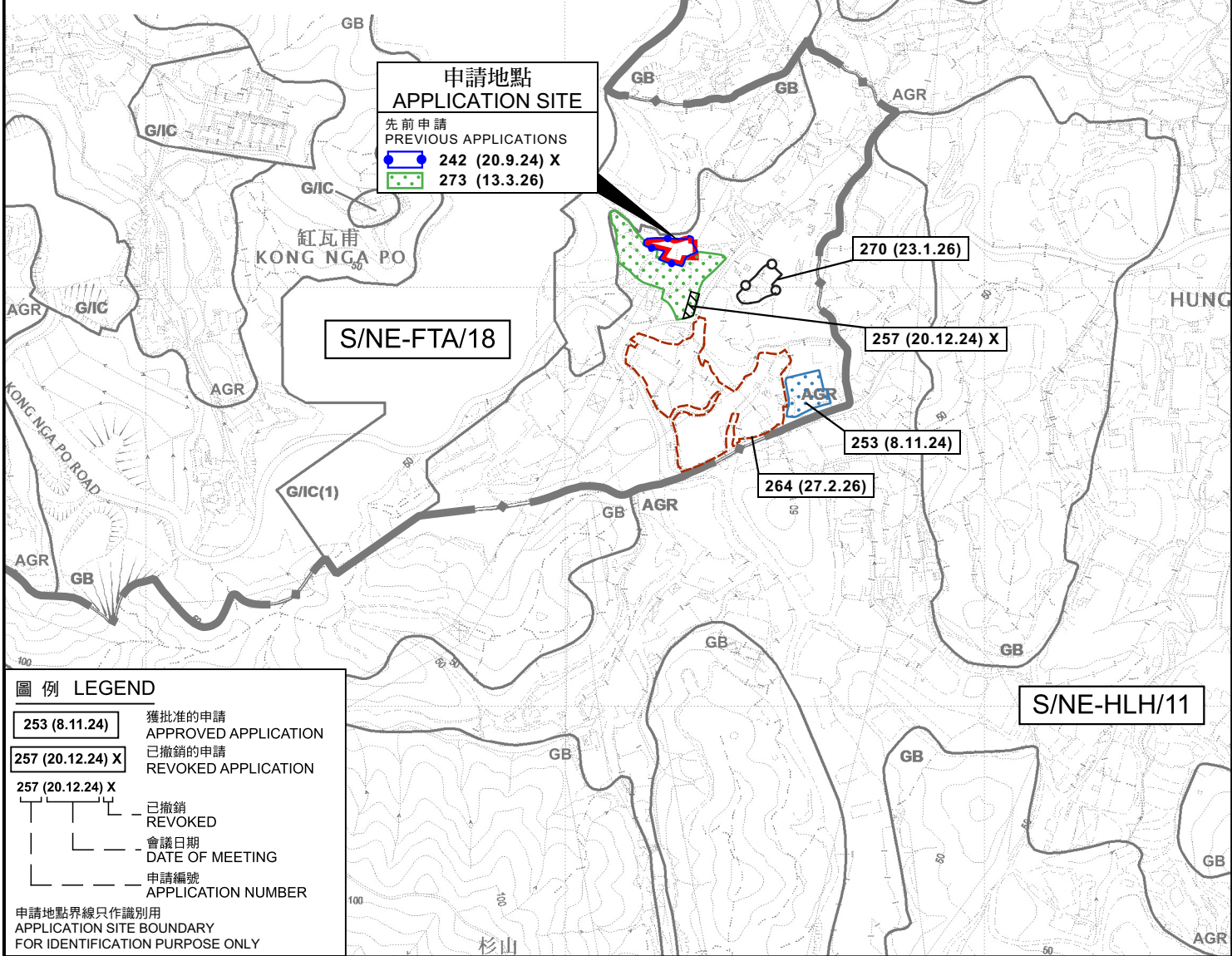
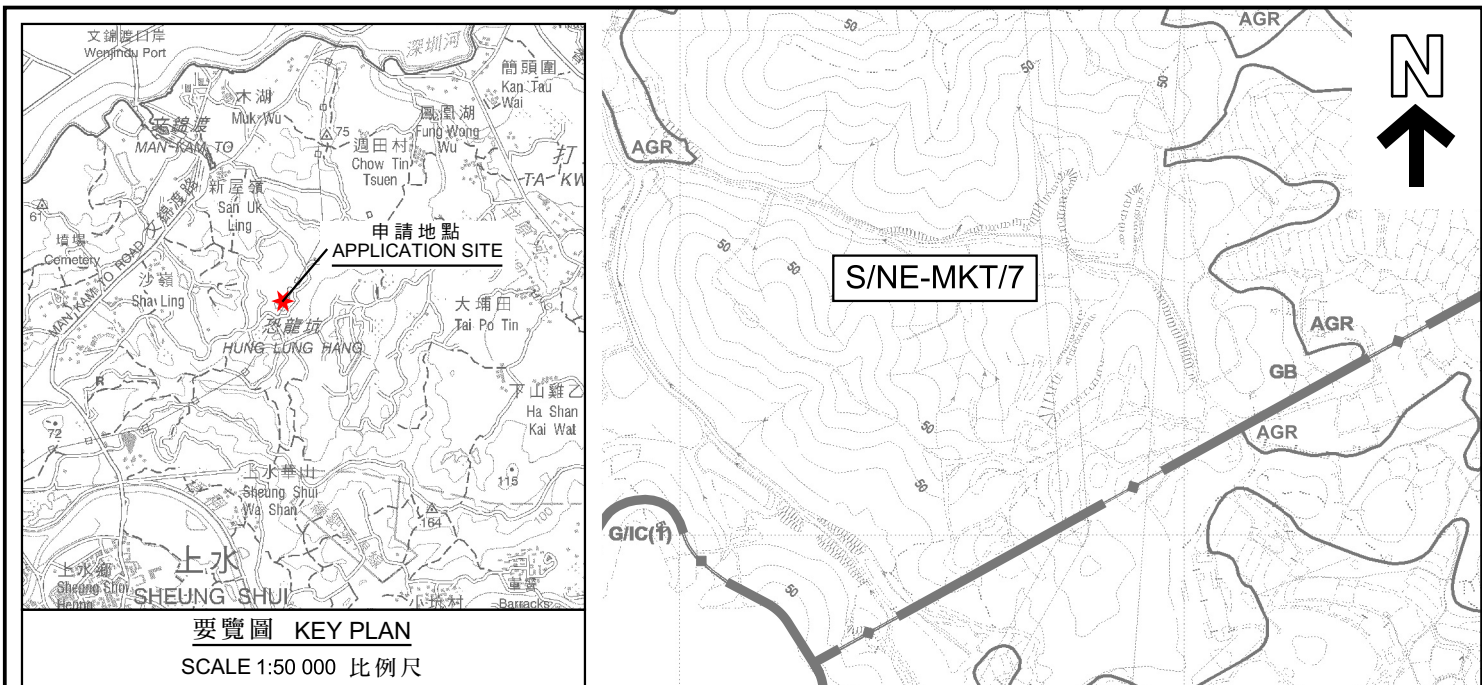
REFERENCE No.

A/NE-FTA/275

繪圖 DRAWING A-1

(來源: 申請人於2026年4月10日呈交的規劃申請表內的繪圖)

(SOURCE: DRAWING IN THE APPLICANT'S SUBMITTED APPLICATION FORM ON 10.4.2026)



位置圖 LOCATION PLAN

臨時貨倉(危險品倉庫除外)及相關填土工程(為期3年)
上水紅瓦甫丈量約份第87約多個地段和毗連政府土地
TEMPORARY WAREHOUSE
(EXCLUDING DANGEROUS GOODS GODOWN) AND
ASSOCIATED FILLING OF LAND FOR A PERIOD OF 3 YEARS
VARIOUS LOTS IN D.D. 87 AND ADJOINING GOVERNMENT LAND,
KONG NGA PO, SHEUNG SHUI

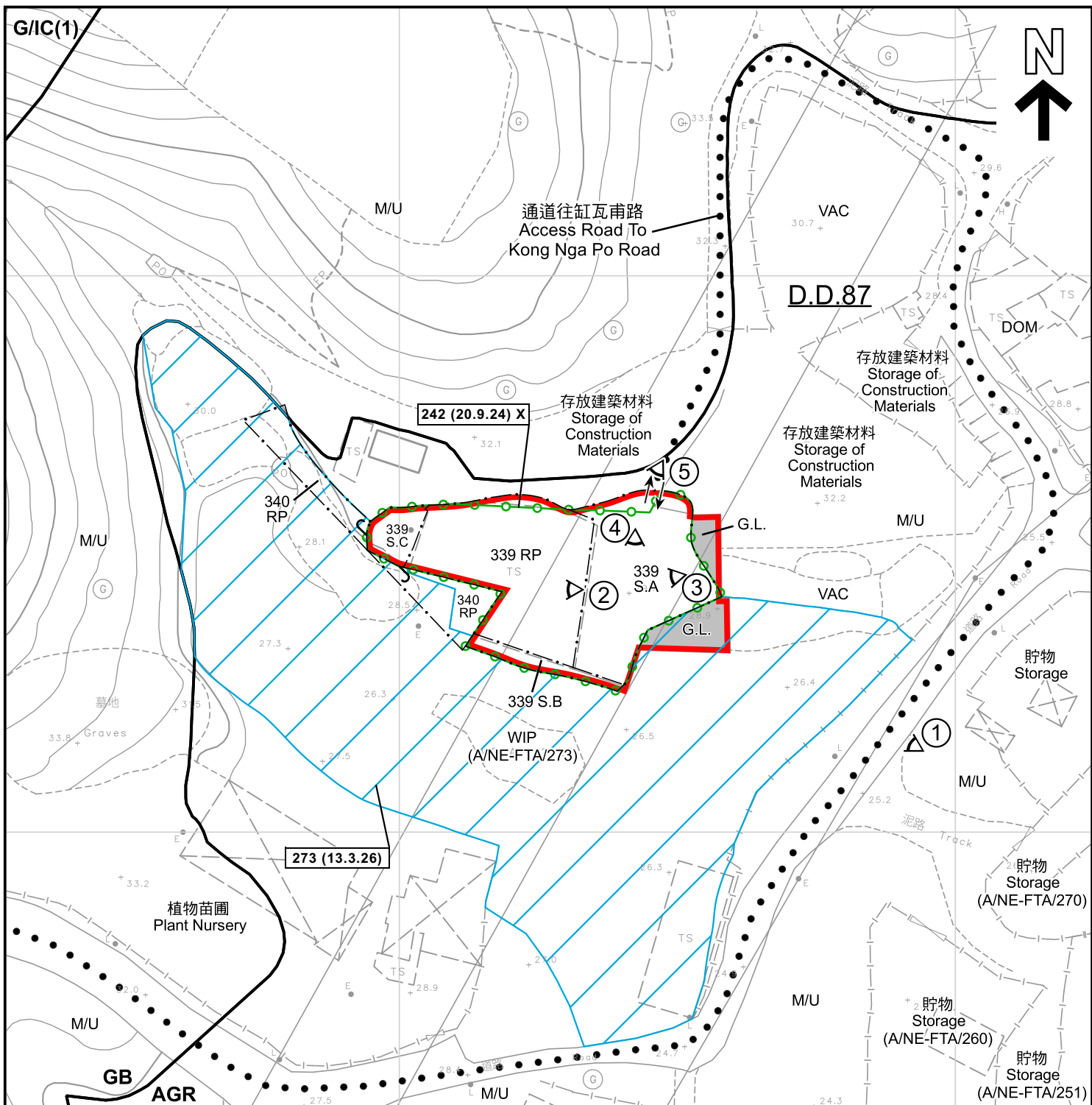
SCALE 1:7 500 比例尺

米 100 0 100 200 300 米
METRES

規劃署 Planning Department

參考編號 REFERENCE No. A/NE-FTA/275
圖 PLAN A-1

本摘要圖於2026年5月22日擬備，所根據的資料為：
於2024年4月9日核准的分區計劃大綱圖編號S/NE-FTA/18、
於2017年12月5日核准的分區計劃大綱圖編號S/NE-HLH/11及
於2025年10月28日核准的分區計劃大綱圖編號S/NE-MKT/7
EXTRACT PLAN PREPARED ON 22.5.2026
BASED ON OUTLINE ZONING PLANS No.
S/NE-FTA/18 APPROVED ON 9.4.2024,
S/NE-HLH/11 APPROVED ON 5.12.2017 AND
S/NE-MKT/7 APPROVED ON 28.10.2025



圖例 LEGEND 申請地點 (界線只作識別用) APPLICATION SITE (BOUNDARY FOR IDENTIFICATION PURPOSE ONLY) G/IC 政府、機構或社區 GOVERNMENT, INSTITUTION OR COMMUNITY AGR 農業 AGRICULTURE GB 綠化地帶 GREEN BELT 入口/出口 INGRESS / EGRESS		M/U 荒地 UNUSED LAND WIP 施工中 WORKS IN PROGRESS DOM 住用構築物 DOMESTIC STRUCTURES VAC 空置 VACANT G.L. 政府土地 GOVERNMENT LAND ① 實地照片的觀景點 VIEWING POINT OF SITE PHOTO	273 (13.3.26) 獲批准的申請 APPROVED APPLICATION 242 (20.9.24) X 已撤銷的申請 REVOKED APPLICATION 242 (20.9.24) X 已撤銷 REVOKED 會議日期 DATE OF MEETING 申請編號 APPLICATION NUMBER
--	--	--	---

註釋 Note :
 2026年4月17日勘測的土地用途
 Land uses shown on this plan are in accordance with the land use survey conducted by the Planning Department on 17.4.2026

本摘要圖於2026年5月27日擬備，
 所根據的資料為測量圖編號
 3-NW-22A
 EXTRACT PLAN PREPARED ON 27.5.2026
 BASED ON SURVEY SHEET No.
 3-NW-22A

平面圖 SITE PLAN

臨時貨倉(危險品倉庫除外)及相關填土工程(為期3年)
 上水缸瓦甫丈量約份第87約多個地段和毗連政府土地
 TEMPORARY WAREHOUSE
 (EXCLUDING DANGEROUS GOODS GODOWN) AND
 ASSOCIATED FILLING OF LAND FOR A PERIOD OF 3 YEARS
 VARIOUS LOTS IN D.D. 87 AND ADJOINING GOVERNMENT LAND,
 KONG NGA PO, SHEUNG SHUI

SCALE 1:1 000 比例尺

規劃署
 Planning Department

參考編號 REFERENCE No. A/NE-FTA/275	圖 PLAN A-2
--	----------------------



圖例 LEGEND



申請地點 (界線只作識別用)
APPLICATION SITE (BOUNDARY FOR IDENTIFICATION PURPOSE ONLY)

航攝照片 AERIAL PHOTO

臨時貨倉(危險品倉庫除外)及相關填土工程(為期3年)
上水缸瓦甫丈量約份第87約多個地段和毗連政府土地
TEMPORARY WAREHOUSE
(EXCLUDING DANGEROUS GOODS GODOWN) AND
ASSOCIATED FILLING OF LAND FOR A PERIOD OF 3 YEARS
VARIOUS LOTS IN D.D. 87 AND ADJOINING GOVERNMENT LAND,
KONG NGA PO, SHEUNG SHUI



規劃署
Planning Department

參考編號
REFERENCE No.

A/NE-FTA/275

圖 PLAN

A-3a

本摘要圖於2026年5月8日擬備，
所根據的資料為地政總署
於2024年11月7日拍得的航攝照片
編號E240859C
EXTRACT PLAN PREPARED ON 8.5.2026
BASED ON AERIAL PHOTO No. E240859C
TAKEN ON 7.11.2024 BY
LANDS DEPARTMENT



圖例 LEGEND



申請地點 (界線只作識別用)
APPLICATION SITE (BOUNDARY FOR IDENTIFICATION PURPOSE ONLY)

本摘要圖於2026年5月8日擬備，
所根據的資料為攝於2025年1月21日
的無人駕駛航拍照片
EXTRACT PLAN PREPARED ON 8.5.2026
BASED ON UNMANNED AERIAL VEHICLE
(UAV) PHOTO TAKEN ON 21.1.2025

無人機照片
UNMANNED AERIAL VEHICLE PHOTO

臨時貨倉(危險品倉庫除外)及相關填土工程(為期3年)
上水缸瓦甫丈量約份第87約多個地段和毗連政府土地
TEMPORARY WAREHOUSE
(EXCLUDING DANGEROUS GOODS GODOWN) AND
ASSOCIATED FILLING OF LAND FOR A PERIOD OF 3 YEARS
VARIOUS LOTS IN D.D. 87 AND ADJOINING GOVERNMENT LAND,
KONG NGA PO, SHEUNG SHUI



規劃署
Planning Department

參考編號
REFERENCE No.

A/NE-FTA/275

圖 PLAN

A-3b

1



申請地點界線只作識別用
APPLICATION SITE BOUNDARY FOR IDENTIFICATION PURPOSE ONLY

實地照片 SITE PHOTO

本摘要圖於2026年5月11日擬備，
所根據的資料為攝於2026年4月17日
的實地照片
EXTRACT PLAN PREPARED ON 11.5.2026
BASED ON SITE PHOTO
TAKEN ON 17.4.2026

臨時貨倉(危險品倉庫除外)及相關填土工程(為期3年)
上水缸瓦甫丈量約份第87約多個地段和毗連政府土地
TEMPORARY WAREHOUSE
(EXCLUDING DANGEROUS GOODS GODOWN) AND
ASSOCIATED FILLING OF LAND FOR A PERIOD OF 3 YEARS
VARIOUS LOTS IN D.D. 87 AND ADJOINING GOVERNMENT LAND,
KONG NGA PO, SHEUNG SHUI



規劃署
Planning Department

參考編號
REFERENCE No.

A/NE-FTA/275

圖 PLAN

A-4a



2

申請地點
APPLICATION SITE



3

申請地點
APPLICATION SITE



4

申請地點
APPLICATION SITE



5

申請地點
APPLICATION SITE

實地照片 SITE PHOTO

本摘要圖於2026年5月11日擬備，
所根據的資料為攝於2026年4月17日
的實地照片
EXTRACT PLAN PREPARED ON 11.5.2026
BASED ON SITE PHOTOS
TAKEN ON 17.4.2026

臨時貨倉(危險品倉庫除外)及相關填土工程(為期3年)
上水缸瓦甫丈量約份第87約多個地段和毗連政府土地
TEMPORARY WAREHOUSE
(EXCLUDING DANGEROUS GOODS GODOWN) AND
ASSOCIATED FILLING OF LAND FOR A PERIOD OF 3 YEARS
VARIOUS LOTS IN D.D. 87 AND ADJOINING GOVERNMENT LAND,
KONG NGA PO, SHEUNG SHUI



規劃署
Planning Department

參考編號
REFERENCE No.

A/NE-FTA/275

圖 PLAN

A-4b