

項目名稱：

圖例：

擬議臨時私人停車場 (私家車及輕型貨車) 及相關填土工程 為期三年	圖目： 佈局平面圖 (Proposed Layout Plan)	申請的地盤
		輕型貨車 (3.5米x7米)
比例： 1:500	圖號： Layout 1.1	私家車位 (2.5米X5米)
		車道路線
日期： 19/5/2026	備註： Refer to enlarged drawing	車道出入口
		遙控車閘

HONEST LAND SURVEYS COMPANY

Tel : [REDACTED] Email : [REDACTED]

參考編號 REFERENCE No.	A/NE-LK/167	繪圖 DRAWING A-1
-----------------------	-------------	-------------------

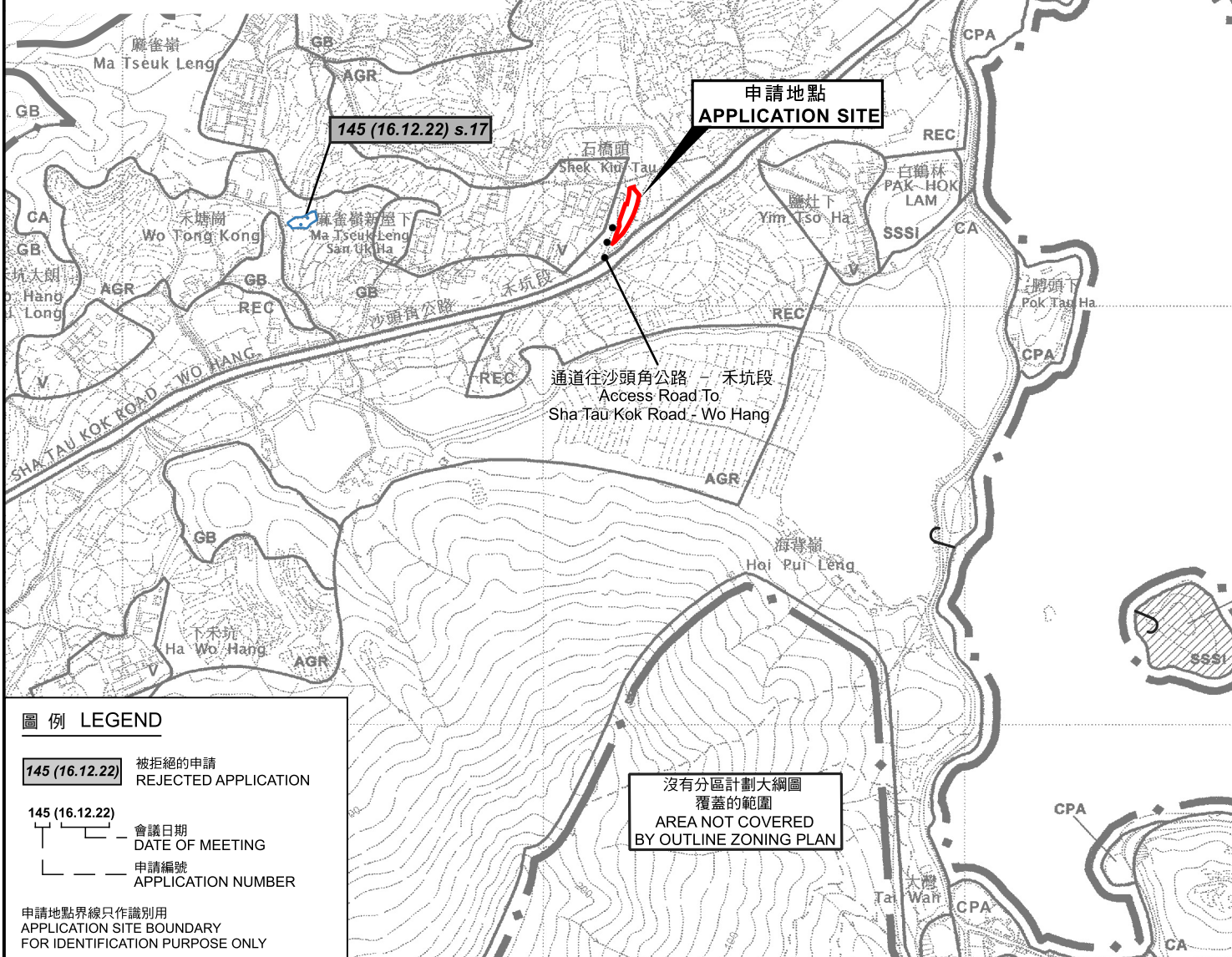
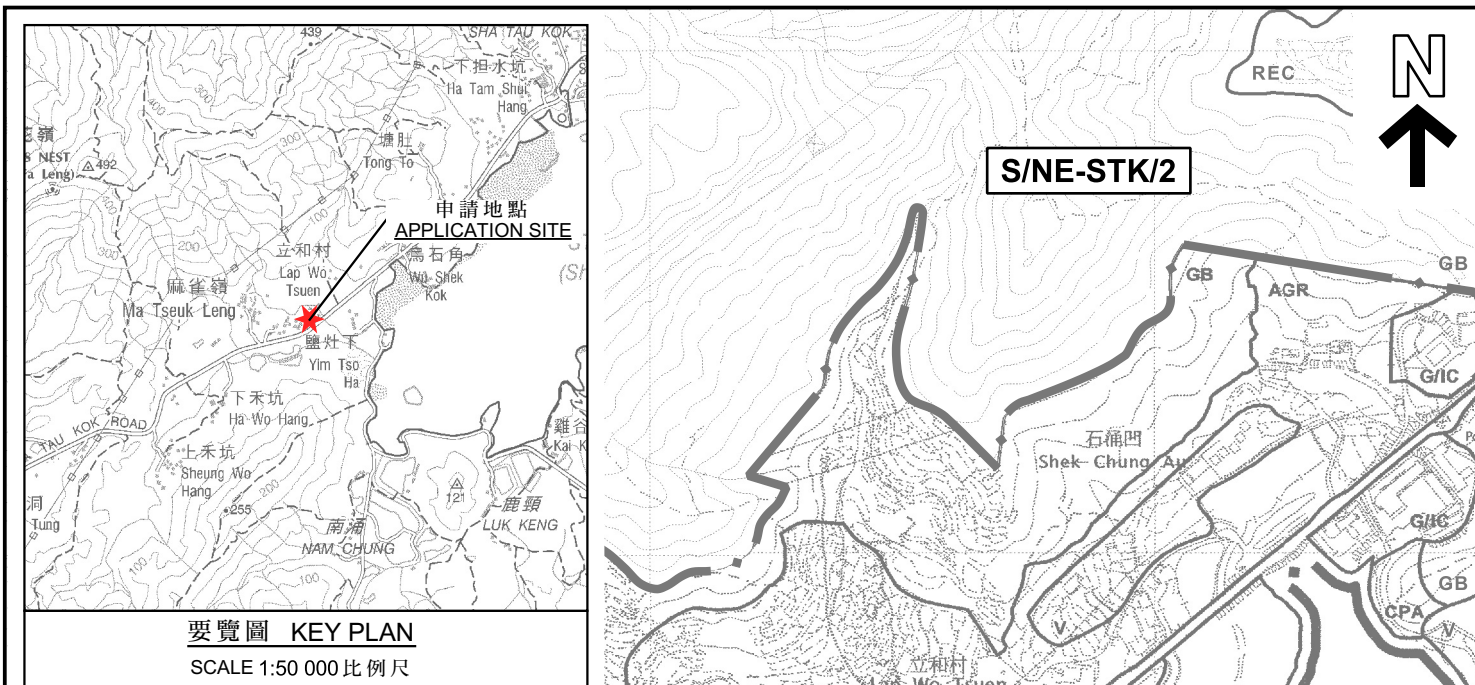
(來源：申請人於2026年5月20日提交的資料)
(SOURCE: APPLICANT'S SUBMISSION ON 20.5.2026)

Proposed filling of land



參考編號 REFERENCE No.	A/NE-LK/167	繪圖 DRAWING A-2
-----------------------	--------------------	--------------------------

(來源：申請人於2026年4月16日提交的資料)
 (SOURCE: APPLICANT'S SUBMISSION ON 16.4.2026)



本摘要圖於2026年5月7日擬備，
所根據的資料為：
於2006年10月17日核准的
分區計劃大綱圖編號S/NE-LK/11及
於2014年6月3日核准的
分區計劃大綱圖編號S/NE-STK/2
EXTRACT PLAN PREPARED ON 7.5.2026
BASED ON OUTLINE ZONING PLANS No.
S/NE-LK/11 APPROVED ON 17.10.2006 AND
S/NE-STK/2 APPROVED ON 3.6.2014

位置圖 LOCATION PLAN

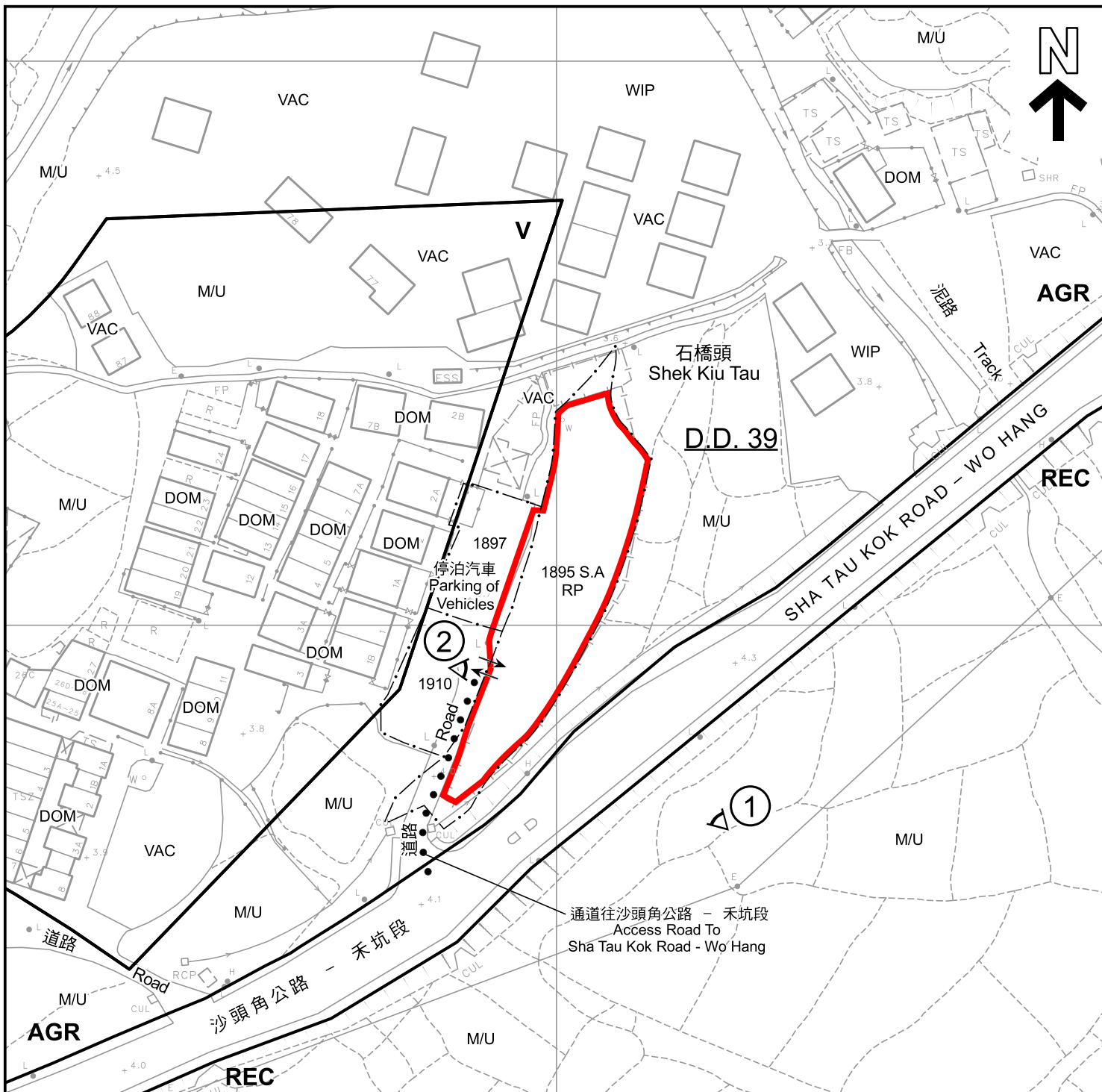
擬議臨時私人停車場(只限私家車及輕型貨車)及相關填土工程(為期3年)
PROPOSED TEMPORARY PRIVATE VEHICLE PARK
(PRIVATE CARS AND LIGHT GOODS VEHICLES ONLY) AND
ASSOCIATED FILLING OF LAND FOR A PERIOD OF 3 YEARS
VARIOUS LOTS IN D.D. 39, SHEK KIU TAU, SHA TAU KOK
SCALE 1:7 500 比例尺

米 100 0 100 200 300 米
METRES

 **規劃署**
Planning Department

參考編號
REFERENCE No.
A/NE-LK/167

圖 PLAN
A-1



圖例 LEGEND


- 申請地點 (界線只作識別用)
APPLICATION SITE (BOUNDARY FOR IDENTIFICATION PURPOSE ONLY)
- AGR** 農業
AGRICULTURE
- REC** 康樂
RECREATION
- V** 鄉村式發展
VILLAGE TYPE DEVELOPMENT
- \rightarrow 入口/出口
INGRESS / EGRESS
- DOM** 住用構築物
DOMESTIC STRUCTURE
- M/U** 荒地
UNUSED LAND
- VAC** 空置
VACANT
- WIP** 施工中
WORKS IN PROGRESS
- 1 \triangleleft 實地照片的觀景點
VIEWING POINT OF SITE PHOTO

註釋 Notes :

2026年4月27日勘测的土地用途
Land uses shown on this plan are in accordance with the land use survey conducted by the Planning Department on 27.4.2026

平面圖 SITE PLAN

擬議臨時私人停車場(只限私家車及輕型貨車)及相關填土工程(為期3年)
沙頭角石橋頭丈量約份第39約多個地段
PROPOSED TEMPORARY PRIVATE VEHICLE PARK
(PRIVATE CARS AND LIGHT GOODS VEHICLES ONLY) AND
ASSOCIATED FILLING OF LAND FOR A PERIOD OF 3 YEARS
VARIOUS LOTS IN D.D. 39, SHEK KIU TAU, SHA TAU KOK
SCALE 1 : 1 000 比例尺



規劃署
Planning Department

參考編號
REFERENCE No.
A/NE-LK/167

圖 PLAN
A-2

本摘要圖於2026年5月18日擬備，
所根據的資料為測量圖編號
3-NE-17C
EXTRACT PLAN PREPARED ON 18.5.2026
BASED ON SURVEY SHEET No.
3-NE-17C



圖例 LEGEND



申請地點 (界線只作識別用)
APPLICATION SITE (BOUNDARY FOR IDENTIFICATION PURPOSE ONLY)

本摘要圖於2026年5月7日擬備，
所根據的資料為地政總署於2024年12月30日
拍得的航攝照片編號E246172C_R
EXTRACT PLAN PREPARED ON 7.5.2026
BASED ON AERIAL PHOTO No. E246172C_R
TAKEN ON 30.12.2024 BY
LANDS DEPARTMENT

航攝照片 AERIAL PHOTO

擬議臨時私人停車場 (只限私家車及輕型貨車) 及相關填土工程 (為期3年)
沙頭角石橋頭丈量約份第39約多個地段
PROPOSED TEMPORARY PRIVATE VEHICLE PARK
(PRIVATE CARS AND LIGHT GOODS VEHICLES ONLY) AND
ASSOCIATED FILLING OF LAND FOR A PERIOD OF 3 YEARS
VARIOUS LOTS IN D.D. 39, SHEK KIU TAU, SHA TAU KOK



規劃署
Planning Department

參考編號
REFERENCE No.
A/NE-LK/167

圖 PLAN
A-3



申請地點界線只作識別用
APPLICATION SITE BOUNDARY FOR IDENTIFICATION PURPOSE ONLY

實地照片 SITE PHOTOS

擬議臨時私人停車場(只限私家車及輕型貨車)及相關填土工程(為期3年)
沙頭角石橋頭丈量約份第39約多個地段
PROPOSED TEMPORARY PRIVATE VEHICLE PARK
(PRIVATE CARS AND LIGHT GOODS VEHICLES ONLY) AND
ASSOCIATED FILLING OF LAND FOR A PERIOD OF 3 YEARS
VARIOUS LOTS IN D.D. 39, SHEK KIU TAU, SHA TAU KOK



規劃署
Planning Department

參考編號
REFERENCE No.
A/NE-LK/167

圖 PLAN
A-4

本圖於2026年5月4日擬備，
所根據的資料為攝於2026年4月27日
的實地照片
PLAN PREPARED ON 4.5.2026
BASED ON SITE PHOTOS TAKEN ON
27.4.2026