

Lot 2358
LAYOUT PLAN
(SCALE)

<p>APPLICATION SITE Lot 253 RP D.D.19 SAN UK TSAI VILLAGE, Tai Po, N.T.</p>	<p>DRAWING TITLE PROPOSED CAR PARK LAYOUT PLAN</p>	<p>DRAWING NO. ST-2A</p> <p>DRAWING DATE 4 FEB 2025</p>	<p>This drawings and all related information are property of Solar-iii Design Consulting Limited, any use must be approved by the company.</p>	<p>Solar-iii Design Consulting Limited 景佑設計工程顧問有限公司</p>
--	---	---	--	--

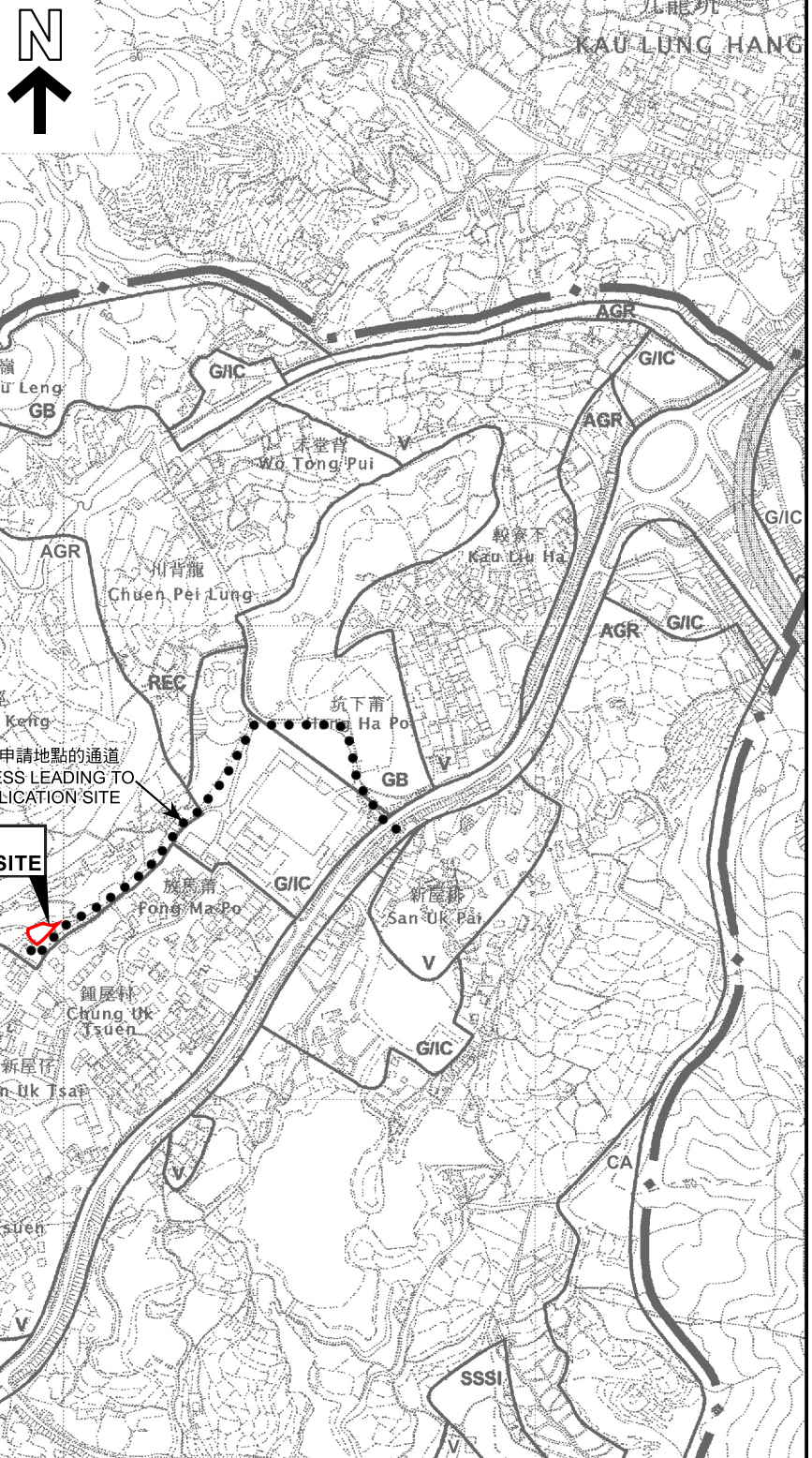
<p>參考編號 REFERENCE No. A/NE-LT/792</p>	<p>繪圖 DRAWING A-1</p>
---	-----------------------

(來源：申請人建議書)
(SOURCE: APPLICANT'S SUBMISSION PLAN)



要覽圖 KEY PLAN

SCALE 1 : 50 000 比例尺



圖例 LEGEND

715 (24.6.22) 被拒絕的申請 REJECTED APPLICATION

715 (24.6.22) 會議日期 DATE OF MEETING

--- 申請編號 APPLICATION NUMBER

申請地點界限只作識別用
APPLICATION SITE BOUNDARY FOR IDENTIFICATION PURPOSE ONLY

位置圖 LOCATION PLAN

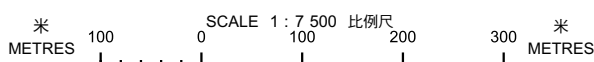
本摘要圖於2026年5月22日擬備，
所根據的資料為於2006年10月31日
核准的分區計劃大綱圖編號S/NE-LT/11
EXTRACT PLAN PREPARED ON 22.5.2026
BASED ON OUTLINE ZONING PLAN
No. S/NE-LT/11 APPROVED ON 31.10.2006

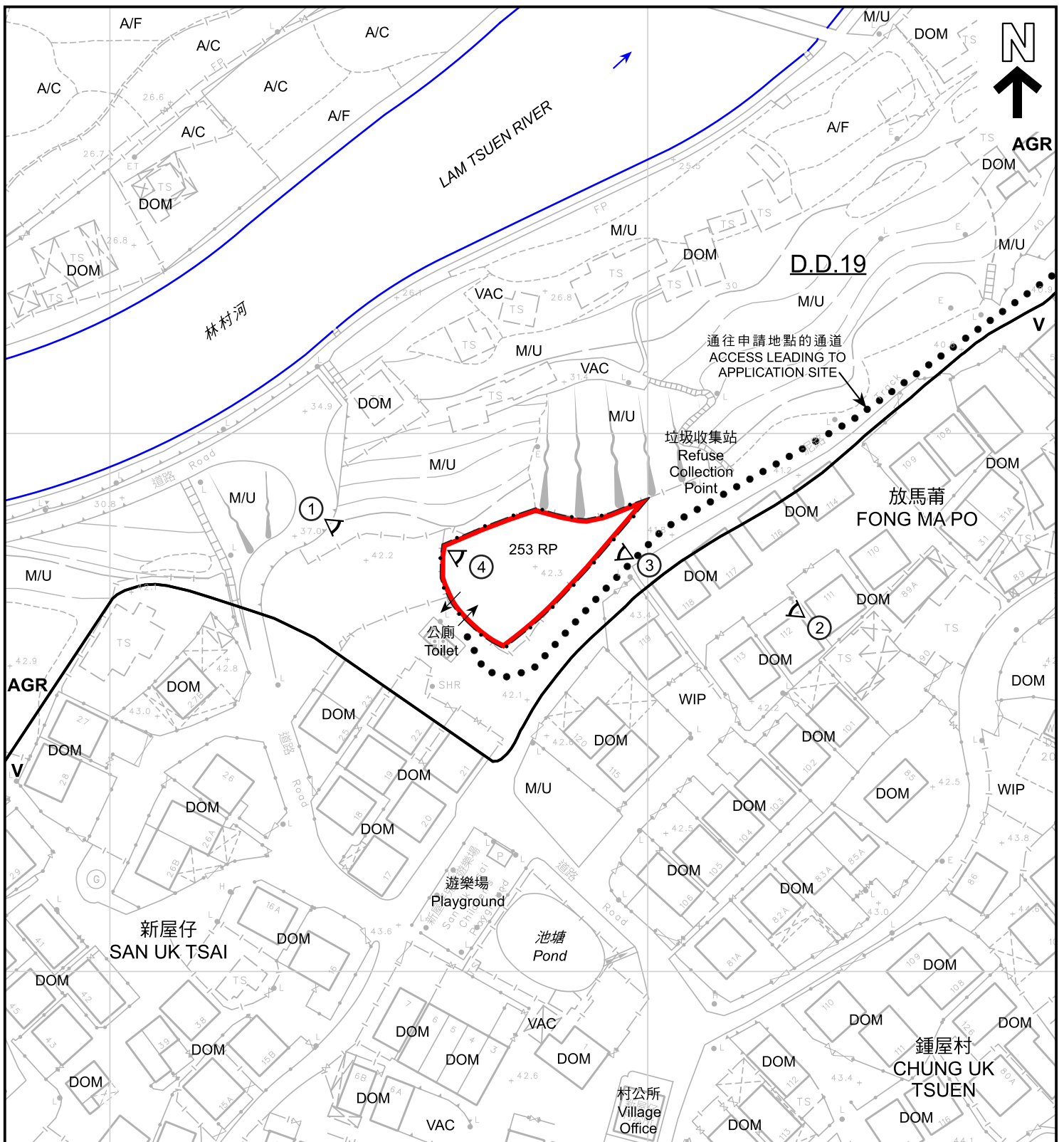
臨時私人停車場（只限私家車）（為期3年）
大埔林村新屋仔丈量約份第19約地段第253號餘段
TEMPORARY PRIVATE VEHICLE PARK (PRIVATE CARS ONLY)
FOR A PERIOD OF 3 YEARS
LOT 253 RP IN D.D. 19, SAN UK TSAI, LAM TSUEN, TAI PO

 **規劃署**
Planning Department

參考編號
REFERENCE No.
A/NE-LT/792

圖 PLAN
A-1





圖例 LEGEND

- 申請地點 (界線只作識別用)
APPLICATION SITE (BOUNDARY FOR IDENTIFICATION PURPOSE ONLY)
- V** 鄉村式發展
VILLAGE TYPE DEVELOPMENT
- AGR** 農業
AGRICULTURE

- WIP** 工程進行中
WORK IN PROGRESS
- A/C** 常耕農地
ACTIVE AGRICULTURAL LAND
- A/F** 休耕農地
FALLOW AGRICULTURAL LAND
- DOM** 住用構築物
DOMESTIC STRUCTURE
- M/U** 荒地
UNUSED LAND

- VAC** 空置
VACANT
- ① ◁ 實地照片的觀景點
VIEWING POINT OF SITE PHOTO

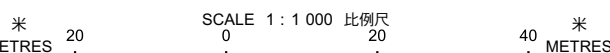
- 河流
RIVER
- 入口/出口
INGRESS / EGRESS

註釋 Notes :

2026年4月17日勘测的土地用途
Land uses shown on this plan are in accordance with the land use survey conducted by the Planning Department on 17.4.2026

平面圖 SITE PLAN

臨時私人停車場 (只限私家車) (為期3年)
大埔林村新屋仔丈量約份第19約地段第253號餘段
TEMPORARY PRIVATE VEHICLE PARK (PRIVATE CARS ONLY)
FOR A PERIOD OF 3 YEARS
LOT 253 RP IN D.D. 19, SAN UK TSAI, LAM TSUEN, TAI PO



規劃署
Planning Department

參考編號
REFERENCE No.
A/NE-LT/792

圖 PLAN
A-2

本摘要圖於2026年5月22日擬備，
所根據的資料為測量圖編號
7-NW-2D
EXTRACT PLAN PREPARED ON 22.5.2026
BASED ON SURVEY SHEET No.
7-NW-2D



圖例 LEGEND



申請地點 (界線只作識別用)
APPLICATION SITE
(BOUNDARY FOR IDENTIFICATION
PURPOSE ONLY)

本摘要圖於2026年5月4日擬備，
所根據的資料為地政總署
於2025年6月24日拍得的航攝照片
編號E258216C
EXTRACT PLAN PREPARED ON 4.5.2026
BASED ON AERIAL PHOTO No. E258216C
TAKEN ON 24.6.2025 BY
LANDS DEPARTMENT

航攝照片 AERIAL PHOTO

臨時私人停車場 (只限私家車) (為期3年)
大埔林村新屋仔丈量約份第19約地段第253號餘段
TEMPORARY PRIVATE VEHICLE PARK (PRIVATE CARS ONLY)
FOR A PERIOD OF 3 YEARS
LOT 253 RP IN D.D. 19, SAN UK TSAI, LAM TSUEN, TAI PO



規劃署
Planning Department

參考編號
REFERENCE No.
A/NE-LT/792

圖 PLAN
A-3



申請地點界線只作識別用
APPLICATION SITE BOUNDARY FOR IDENTIFICATION PURPOSE ONLY

實地照片 SITE PHOTOS

本圖於2026年5月26日擬備，所根據的資料為攝於2026年5月22日的實地照片
PLAN PREPARED ON 26.5.2026 BASED ON SITE PHOTOS TAKEN ON 22.5.2026

臨時私人停車場（只限私家車）（為期3年）
大埔林村新屋仔丈量約份第19約地段第253號餘段
TEMPORARY PRIVATE VEHICLE PARK (PRIVATE CARS ONLY)
FOR A PERIOD OF 3 YEARS
LOT 253 RP IN D.D. 19, SAN UK TSAI, LAM TSUEN, TAI PO



規劃署
Planning Department

參考編號
REFERENCE No.
A/NE-LT/792

圖 PLAN
A-4a



申請地點界線只作識別用
APPLICATION SITE BOUNDARY FOR IDENTIFICATION PURPOSE ONLY

實地照片 SITE PHOTOS

臨時私人停車場（只限私家車）（為期3年）
大埔林村新屋仔丈量約份第19約地段第253號餘段
TEMPORARY PRIVATE VEHICLE PARK (PRIVATE CARS ONLY)
FOR A PERIOD OF 3 YEARS
LOT 253 RP IN D.D. 19, SAN UK TSAI, LAM TSUEN, TAI PO



規劃署
Planning Department

參考編號
REFERENCE No.
A/NE-LT/792

圖 PLAN
A-4b

本圖於2026年5月26日擬備，所根據
的資料為攝於2026年5月22日
的實地照片
PLAN PREPARED ON 26.5.2026 BASED ON
SITE PHOTOS TAKEN ON 22.5.2026