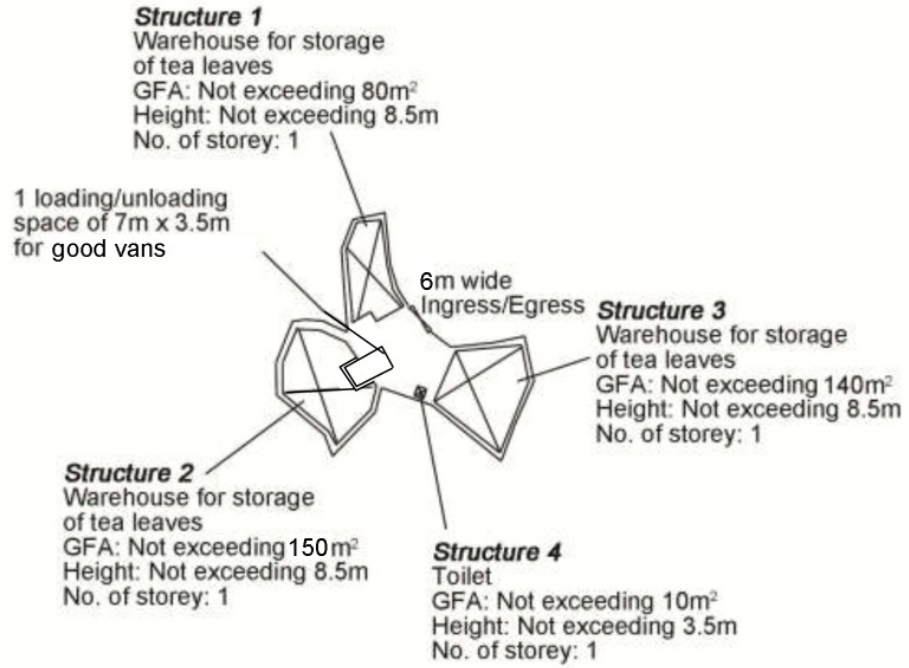


N



Project 項目名稱:

Proposed Temporary Warehouse for Storage of Tea Leaves and Associated Filling of Land for a Period of 3 Years at Lot 184 RP (Part) in D.D.79, Ta Kwu Ling, N.T.

Drawing Title 圖目:

Proposed Layout Plan

Remarks 備註:

Drawing No. 圖號:

Figure 3

Scale 比例:

~~1:1000~~

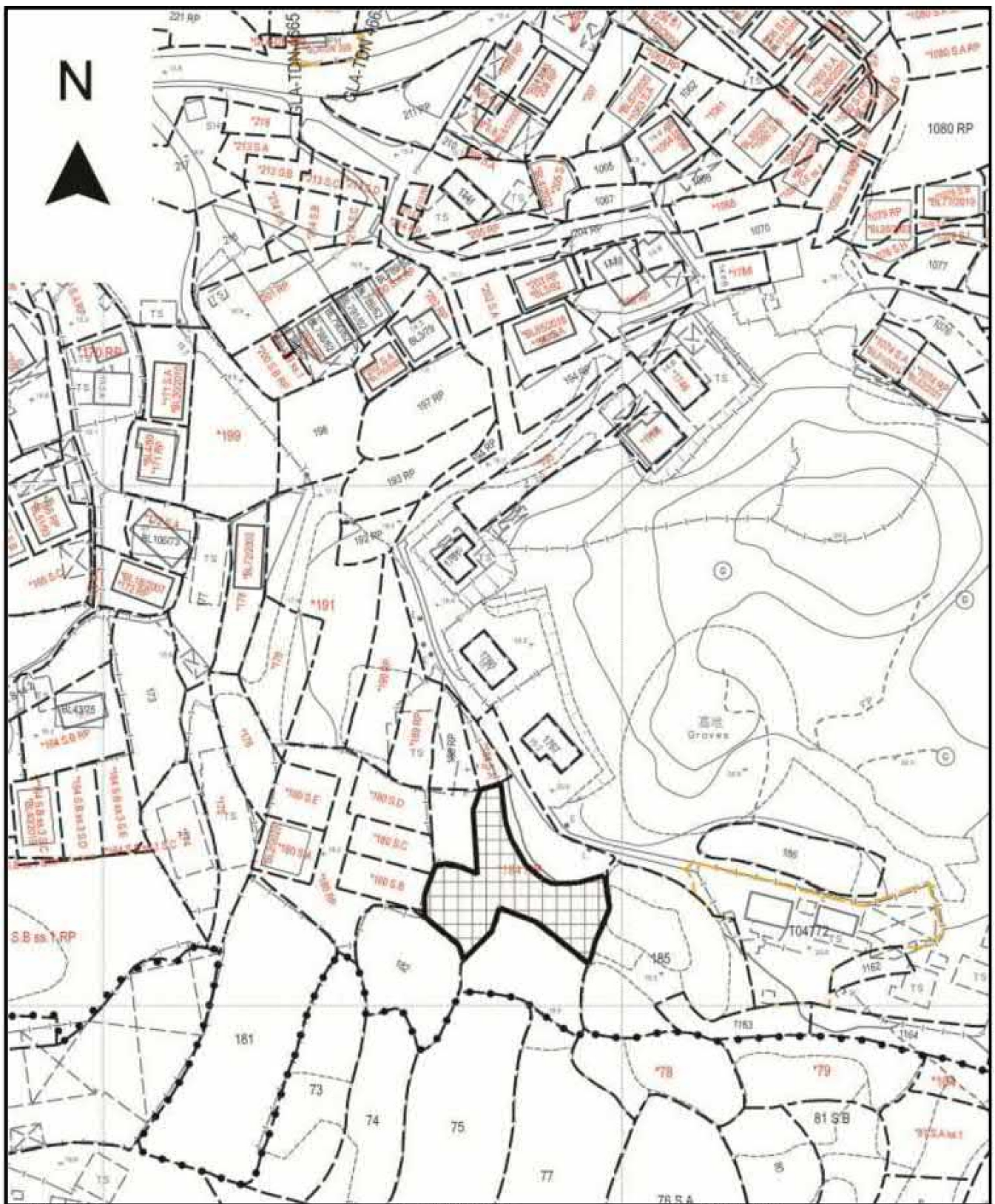
參考編號
REFERENCE No.

A/NE-TKL/830

繪圖

DRAWING A-1

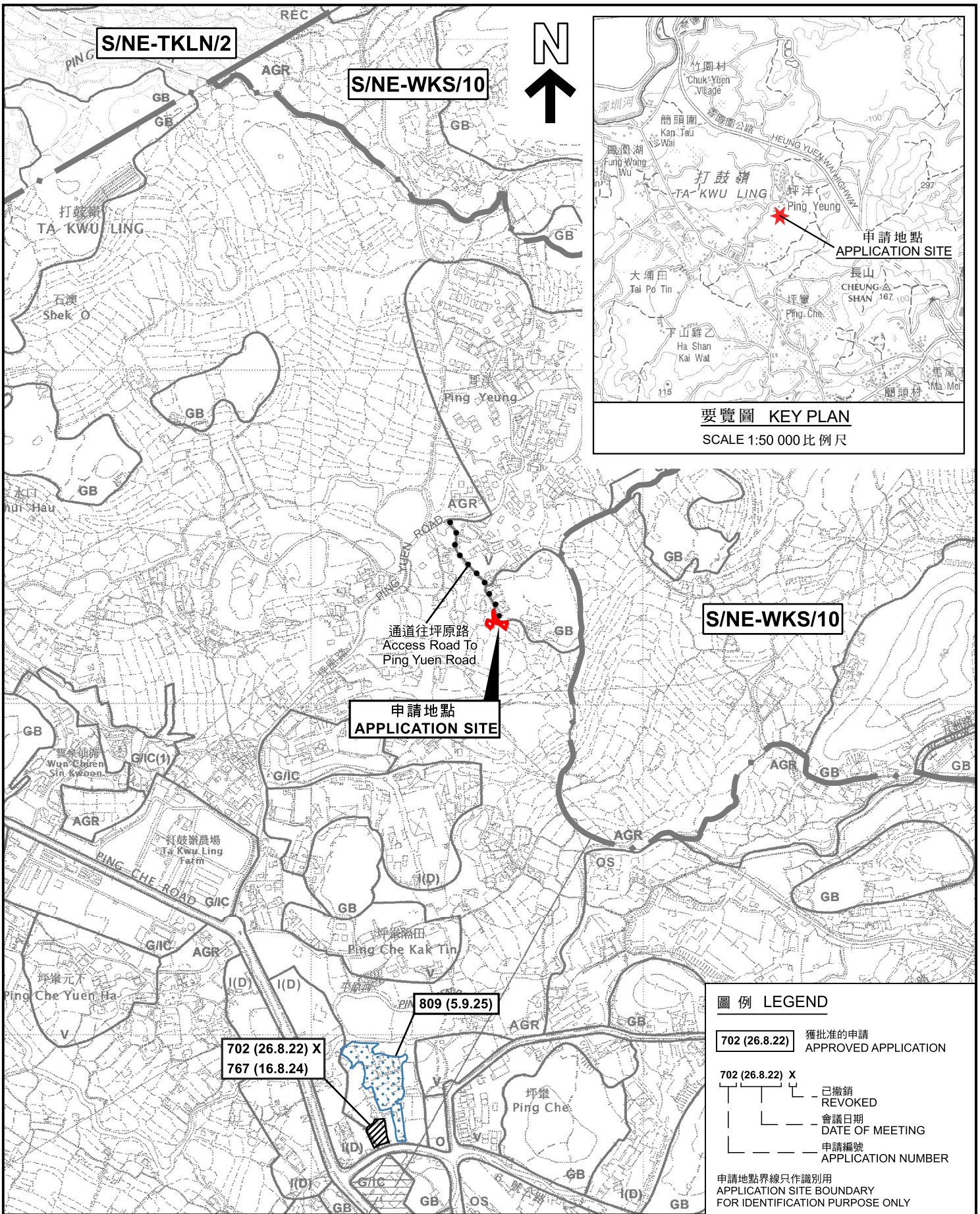
(來源 : 申請人於2026年4月20日呈交的資料)
(SOURCE : APPLICANT'S SUBMISSION ON 20.4.2026)



<p>Project 項目名稱: Proposed Temporary Warehouse for Storage of Tea Leaves and Associated Filling of Land for a Period of 3 Years at Lot 184 RP (Part) in D.D.79, Ta Kwu Ling, N.T.</p>	<p>Drawing Title 圖目: Proposed Land Filling Plan</p>	<p>Remarks 備註:  Proposed paving of 200mm thick concrete for the erection of three warehouses</p>
	<p>Drawing No. 圖號: Figure 4</p>	<p>Scale 比例: 1:1000</p>

<p>參考編號 REFERENCE No. A/NE-TKL/830</p>	<p>繪圖 DRAWING A-2</p>
--	-----------------------

(來源：申請人於2026年1月6日呈交的資料)
(SOURCE: APPLICANT'S SUBMISSION ON 6.1.2026)



本摘要圖於2026年1月27日擬備，
 所根據的資料為：
 於2010年2月2日核准的
 分區計劃大綱圖編號S/NE-TKL/14、
 於2016年5月3日核准的
 分區計劃大綱圖編號S/NE-TKLN/2及
 於2009年10月6日核准的
 分區計劃大綱圖編號S/NE-WKS/10
 EXTRACT PLAN PREPARED ON 27.1.2026
 BASED ON OUTLINE ZONING PLANS No.
 S/NE-TKL/14 APPROVED ON 2.2.2010,
 S/NE-TKLN/2 APPROVED ON 3.5.2016 AND
 S/NE-WKS/10 APPROVED ON 6.10.2009

位置圖 LOCATION PLAN

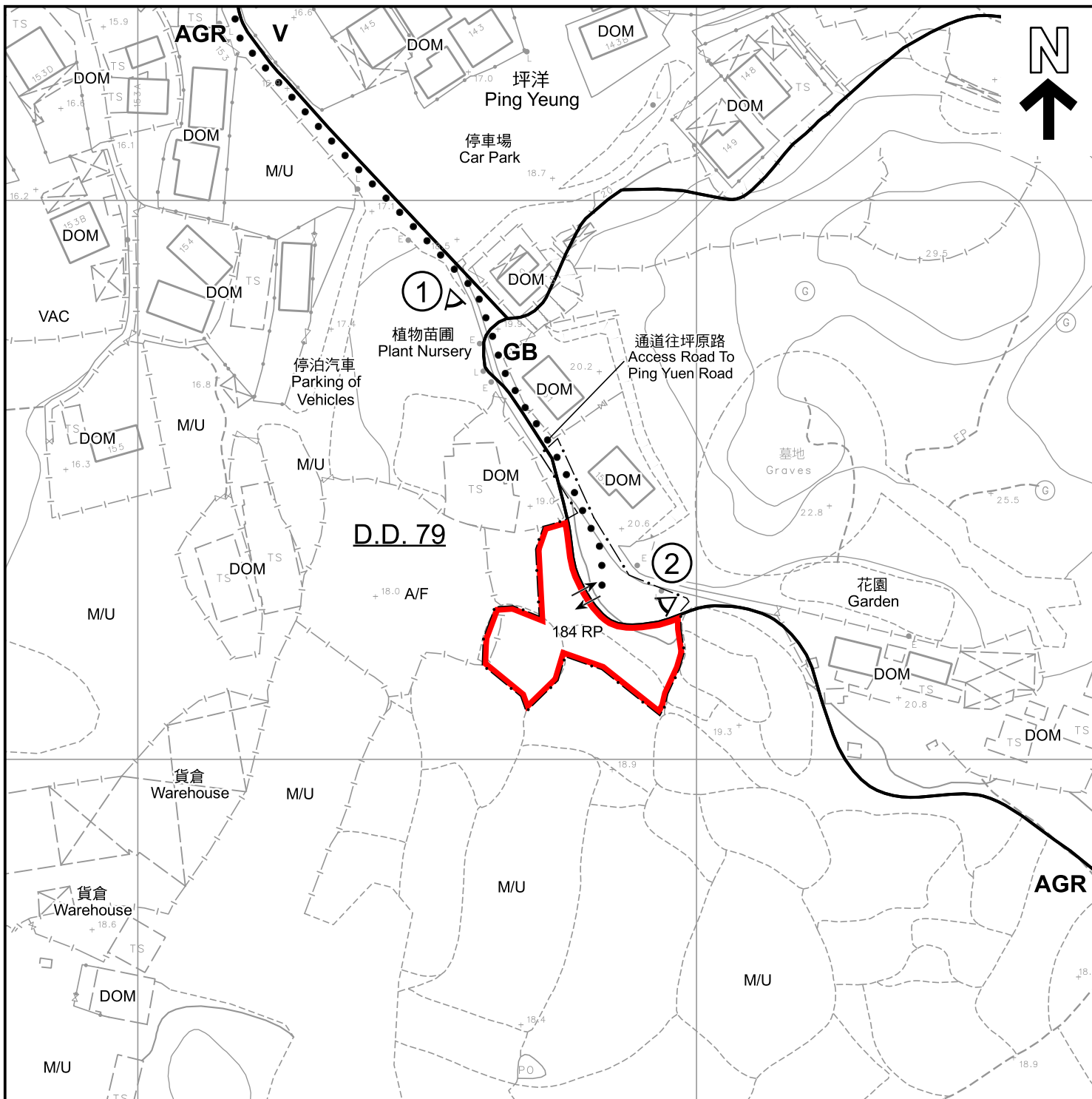
擬議臨時貨倉存放茶葉及相關填土工程(為期3年)
 打鼓嶺坪洋丈量約份第79約地段第184號餘段(部分)
 PROPOSED TEMPORARY WAREHOUSE FOR
 STORAGE OF TEA LEAVES AND ASSOCIATED FILLING OF LAND
 FOR A PERIOD OF 3 YEARS
 LOT 184 RP (PART) IN D.D. 79, PING YEUNG, TA KWU LING
 SCALE 1 : 7 500 比例尺

米 100 0 100 200 300 米
 METRES



規劃署
Planning Department

參考編號
REFERENCE No.
A/NE-TKL/830

圖 PLAN
A-1



圖例 LEGEND

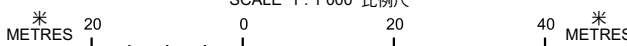
- | | | | |
|--|---|---|---|
|  | 申請地點 (界線只作識別用)
APPLICATION SITE (BOUNDARY FOR IDENTIFICATION PURPOSE ONLY) | A/F | 休耕農地
FALLOW AGRICULTURAL LAND |
| AGR | 農業
AGRICULTURE | DOM | 住用構築物
DOMESTIC STRUCTURE |
| GB | 綠化地帶
GREEN BELT | M/U | 荒地
UNUSED LAND |
| V | 鄉村式發展
VILLAGE TYPE DEVELOPMENT | VAC | 空置
VACANT |
|  | 入口/出口
INGRESS / EGRESS |  | 實地照片的觀景點
VIEWING POINT OF SITE PHOTO |

註釋 Notes :

2026年1月13日勘测的土地用途
Land uses shown on this plan are in accordance with the land use survey conducted by the Planning Department on 13.1.2026

平面圖 SITE PLAN

擬議臨時貨倉存放茶葉及相關填土工程(為期3年)
打鼓嶺坪洋丈量約份第79約地段第184號餘段(部分)
PROPOSED TEMPORARY WAREHOUSE FOR STORAGE OF TEA LEAVES AND ASSOCIATED FILLING OF LAND FOR A PERIOD OF 3 YEARS
LOT 184 RP (PART) IN D.D. 79, PING YEUNG, TA KWU LING
SCALE 1 : 1 000 比例尺

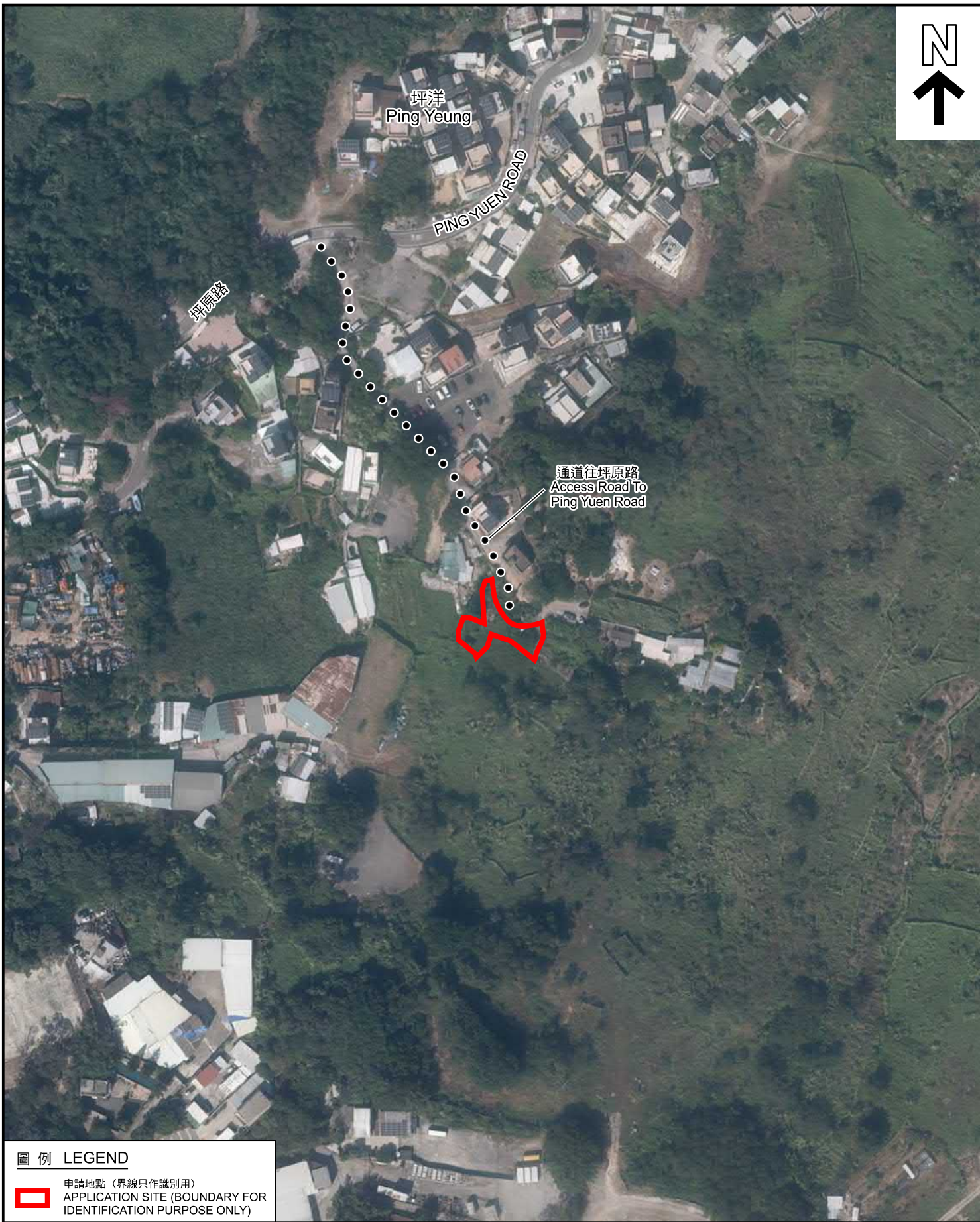


規劃署
Planning Department

參考編號
REFERENCE No.
A/NE-TKL/830

圖 PLAN
A-2

本摘要圖於2026年6月1日擬備，
所根據的資料為測量圖編號
3-NW-19C
EXTRACT PLAN PREPARED ON 1.6.2026
BASED ON SURVEY SHEET No.
3-NW-19C



圖例 LEGEND



申請地點 (界線只作識別用)
APPLICATION SITE (BOUNDARY FOR IDENTIFICATION PURPOSE ONLY)

本摘要圖於2026年1月27日擬備，
所根據的資料為地政總署於2024年11月7日
拍得的航攝照片編號E241395C
EXTRACT PLAN PREPARED ON 27.1.2026
BASED ON AERIAL PHOTO No. E241395C
TAKEN ON 7.11.2024 BY
LANDS DEPARTMENT

航攝照片 AERIAL PHOTO

擬議臨時貨倉存放茶葉及相關填土工程 (為期3年)
打鼓嶺坪洋丈量約份第79約地段第184號餘段 (部分)
PROPOSED TEMPORARY WAREHOUSE FOR
STORAGE OF TEA LEAVES AND ASSOCIATED FILLING OF LAND
FOR A PERIOD OF 3 YEARS
LOT 184 RP (PART) IN D.D. 79, PING YEUNG, TA KWU LING



規劃署
Planning Department

參考編號
REFERENCE No.
A/NE-TKL/830

圖 PLAN
A-3

1



申請地點界線只作識別用
APPLICATION SITE BOUNDARY FOR IDENTIFICATION PURPOSE ONLY

實地照片 SITE PHOTO

本圖於2026年1月26日擬備，
所根據的資料為攝於2026年1月13日
的實地照片
PLAN PREPARED ON 26.1.2026
BASED ON SITE PHOTO TAKEN ON
13.1.2026

擬議臨時貨倉存放茶葉及相關填土工程(為期3年)
打鼓嶺坪洋丈量約份第79約地段第184號餘段(部分)
PROPOSED TEMPORARY WAREHOUSE FOR
STORAGE OF TEA LEAVES AND ASSOCIATED FILLING OF LAND
FOR A PERIOD OF 3 YEARS
LOT 184 RP (PART) IN D.D. 79, PING YEUNG, TA KWU LING



規劃署
Planning Department

參考編號
REFERENCE No.
A/NE-TKL/830

圖 PLAN
A-4a



申請地點界線只作識別用
APPLICATION SITE BOUNDARY FOR IDENTIFICATION PURPOSE ONLY

實地照片 SITE PHOTO

擬議臨時貨倉存放茶葉及相關填土工程(為期3年)
打鼓嶺坪洋丈量約份第79約地段第184號餘段(部分)
PROPOSED TEMPORARY WAREHOUSE FOR
STORAGE OF TEA LEAVES AND ASSOCIATED FILLING OF LAND
FOR A PERIOD OF 3 YEARS
LOT 184 RP (PART) IN D.D. 79, PING YEUNG, TA KWU LING



規劃署
Planning Department

參考編號
REFERENCE No.
A/NE-TKL/830

圖 PLAN
A-4b

本圖於2026年1月26日擬備，
所根據的資料為攝於2026年1月13日
的實地照片
PLAN PREPARED ON 26.1.2026
BASED ON SITE PHOTO TAKEN ON
13.1.2026