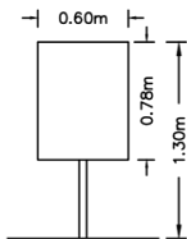


Photo of EV Charger:



LEGEND:	
	0.1M(W) x 0.1M(L) Solar Panel Support Pole
	2.8M(W) x 5.2M(L) Car Park Dimension
	2.44M(L) x 2.44M(W) x 2.44M(H) 63A Transformer Room Dimension
	Solar Panel Cover A: 150.0 sq.m(about.) Solar Panel Cover B: 150.0 sq.m(about.) Solar Panel :3.0m above ground
	1.3M(H) x 0.6M(W) x 0.215M(D) 20kW EV Charger Dimension

	<h3>Layout Plan (Solar Panel)</h3> <p>Proposed Temporary Public Vehicle Park (Taxis and Private Cars Only) with Ancillary Electric Vehicle Charging Facilities and Solar Panels for a Period of 5 Years at Lot 1611 and 1612(part), Ting Kok, Tai Po New Territories</p>	<p>HELICON MA SURVEYING LIMITED</p>
<p>January 2026</p>		<p>Plan 3.2 (P 240403)</p>

參考編號 REFERENCE No.	A/NE-TK/855	繪圖 DRAWING A-1
-----------------------	--------------------	-----------------------

(來源：申請人建議書)
(SOURCE: APPLICANT'S SUBMISSION PLAN)

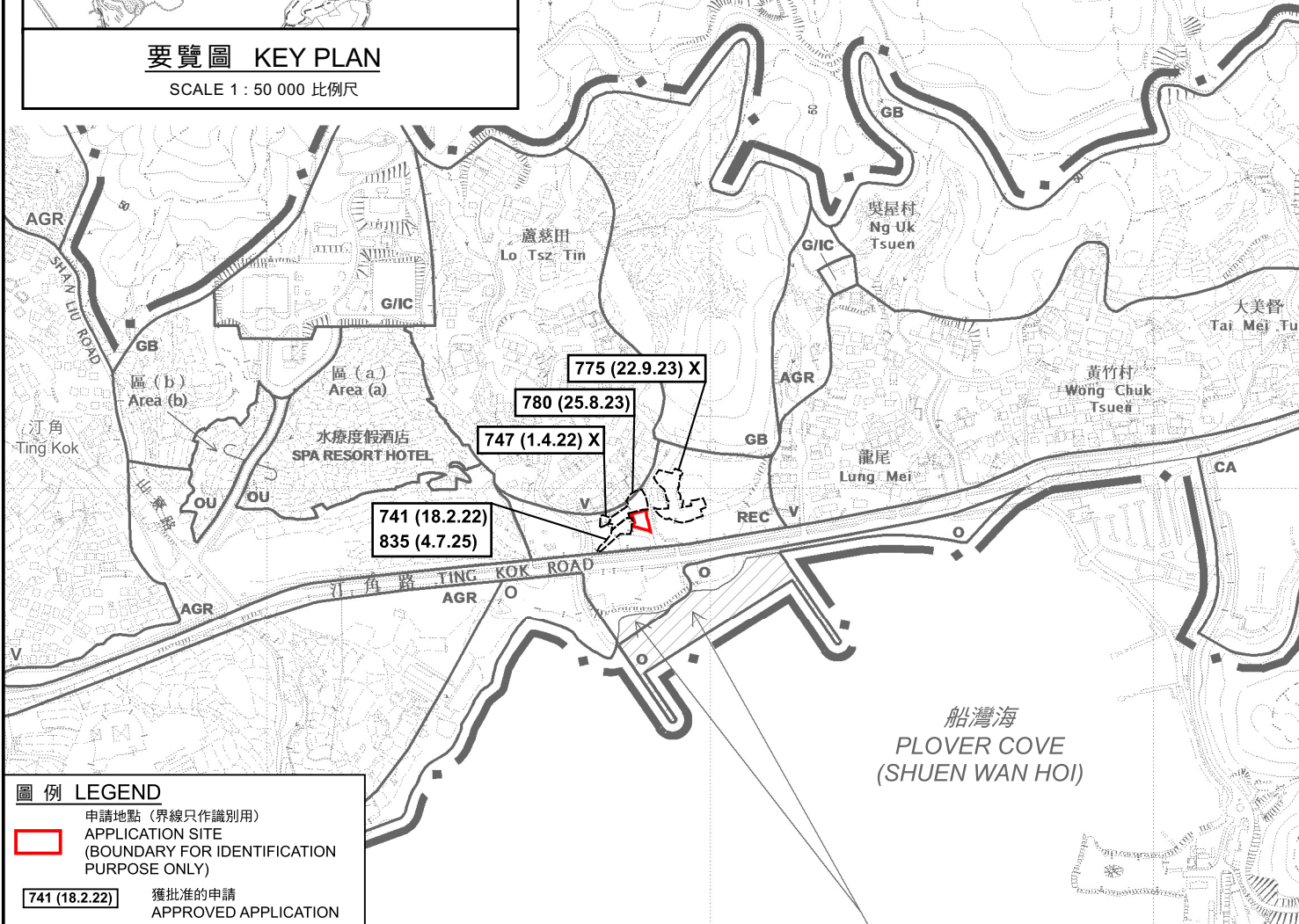


要覽圖 KEY PLAN

SCALE 1 : 50 000 比例尺



八仙嶺郊野公園
PAT SIN LENG COUNTRY PARK



圖例 LEGEND

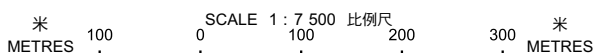
- 申請地點 (界線只作識別用)
APPLICATION SITE
(BOUNDARY FOR IDENTIFICATION
PURPOSE ONLY)
- 741 (18.2.22)** 獲批准的申請
APPROVED APPLICATION
- 747 (1.4.22) X** 已撤銷的申請
REVOKED APPLICATION
- 747 (1.4.22) X**
T L L — 已撤銷
REVOKED
- | L — 會議日期
DATE OF MEETING
- L — 申請編號
APPLICATION NUMBER

這是1990年9月7日在憲報公布的中期發展審批地區圖編號 IDPA/NE-TK/1 沒有涵蓋的範圍，但已包括在汀角分區計劃大綱草圖編號 S/NE-TK/14 的規劃區內。
AREA NOT FALLING WITHIN THE BOUNDARIES OF THE IDPA PLAN No. IDPA/NE-TK/1 PUBLISHED IN THE GAZETTE ON 7.9.1990 BUT INCLUDED IN THE PLANNING SCHEME AREA ON THE DRAFT TING KOK OUTLINE ZONING PLAN No. S/NE-TK/14.

位置圖 LOCATION PLAN

本摘要圖於2026年4月23日擬備，所根據的資料為於2015年10月27日核准的分區計劃大綱圖編號S/NE-TK/19
EXTRACT PLAN PREPARED ON 23.4.2026 BASED ON OUTLINE ZONING PLAN No. S/NE-TK/19 APPROVED ON 27.10.2015

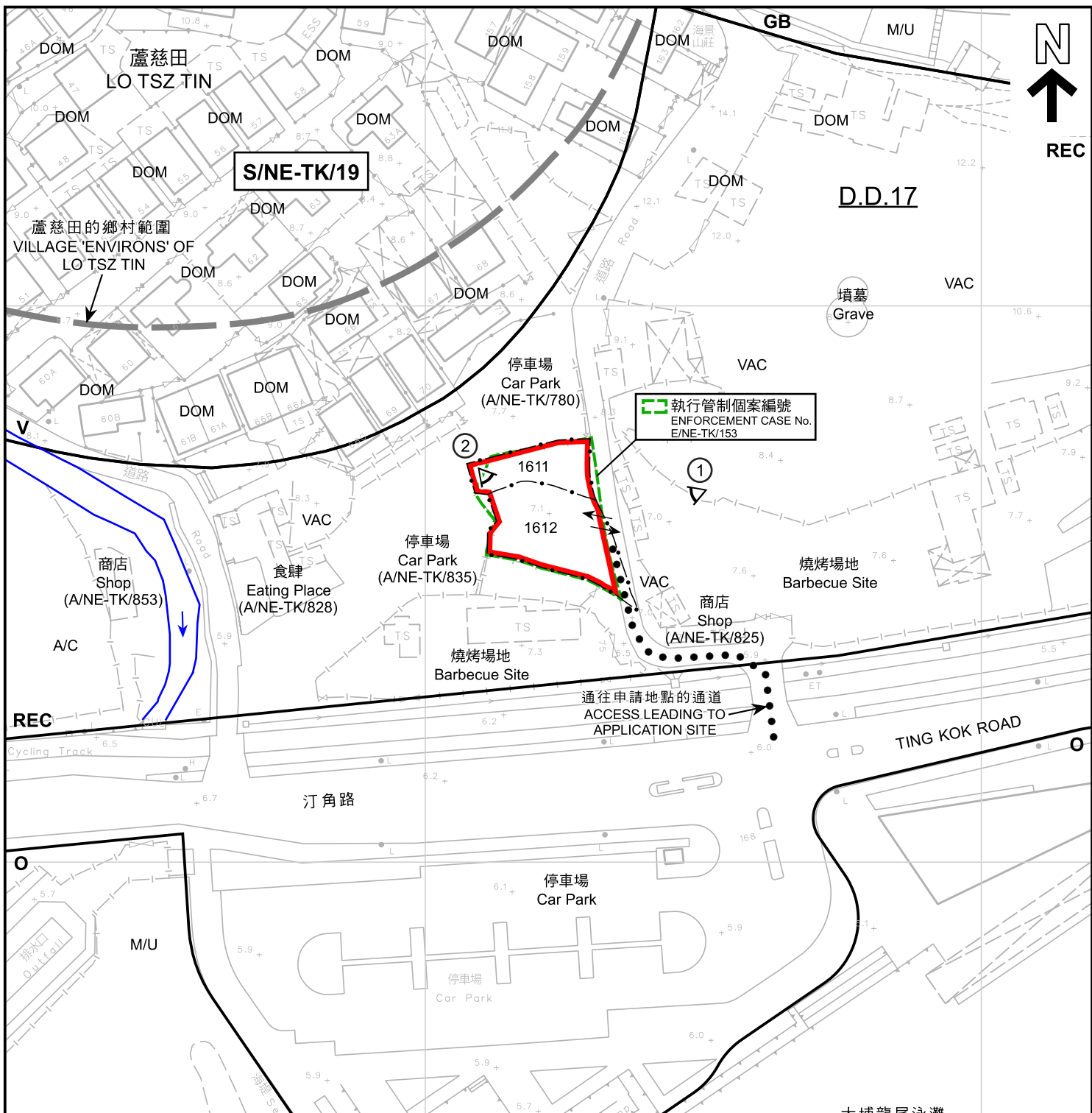
擬議臨時公眾停車場 (只限的士及私家車)
連附屬電動車充電設施和太陽能板 (為期5年)
大埔汀角丈量約份第17約地段第1611號及第1612號 (部分)
PROPOSED TEMPORARY PUBLIC VEHICLE PARK (TAXIS AND PRIVATE CARS ONLY) WITH ANCILLARY ELECTRIC VEHICLE CHARGING FACILITIES AND SOLAR PANELS FOR A PERIOD OF 5 YEARS
LOTS 1611 AND 1612 (PART) IN D.D. 17, TING KOK, TAI PO



規劃署
Planning Department

參考編號
REFERENCE No.
A/NE-TK/855

圖 PLAN
A-1



圖例 LEGEND	GB 綠化地帶 GREEN BELT	VAC 空置 VACANT
申請地點 (界線只作識別用) APPLICATION SITE (BOUNDARY FOR IDENTIFICATION PURPOSE ONLY)	A/C 常耕農地 ACTIVE AGRICULTURAL LAND	河道 STREAM COURSE
V 鄉村式發展 VILLAGE TYPE DEVELOPMENT	DOM 住用構築物 DOMESTIC STRUCTURE	入口/出口 INGRESS / EGRESS
O 休憩用地 OPEN SPACE	M/U 荒地 UNUSED LAND	實地照片的觀景點 VIEWING POINT OF SITE PHOTO
REC 康樂 RECREATION	註釋 Notes : 2026年4月17日勘測的土地用途 Land uses shown on this plan are in accordance with the land use survey conducted by the Planning Department on 17.4.2026	

大埔龍尾泳灘
Tai Po Lung Mei Beach

S/NE-TK/19
沒有覆蓋的範圍
AREA NOT COVERED
BY S/NE-TK/19

平面圖 SITE PLAN

擬議臨時公眾停車場 (只限的士及私家車)
連附屬電動車充電設施和太陽能板 (為期5年)
大埔汀角丈量約份第17約地段第1611號及第1612號 (部分)
PROPOSED TEMPORARY PUBLIC VEHICLE PARK (TAXIS AND PRIVATE CARS ONLY)
WITH ANCILLARY ELECTRIC VEHICLE CHARGING FACILITIES AND SOLAR PANELS
FOR A PERIOD OF 5 YEARS
LOTS 1611 AND 1612 (PART) IN D.D. 17, TING KOK, TAI PO

米 20 0 20 40 米
METRES SCALE 1 : 1 000 比例尺

規劃署
Planning Department

參考編號
REFERENCE No.
A/NE-TK/855

圖 PLAN
A-2



圖例 LEGEND	
	申請地點 (界線只作識別用) APPLICATION SITE (BOUNDARY FOR IDENTIFICATION PURPOSE ONLY)

本摘要圖於2026年4月23日擬備，
所根據的資料為地政總署
於TDOP系列的正射影像圖
EXTRACT PLAN PREPARED ON 23.4.2026
BASED ON ORTHOPHOTO IN TDOP SERIES
BY LANDS DEPARTMENT

航攝照片 AERIAL PHOTO

擬議臨時公眾停車場 (只限的士及私家車)
連附屬電動車充電設施和太陽能板 (為期5年)
大埔汀角丈量約份第17約地段第1611號及第1612號 (部分)
PROPOSED TEMPORARY PUBLIC VEHICLE PARK (TAXIS AND PRIVATE CARS ONLY)
WITH ANCILLARY ELECTRIC VEHICLE CHARGING FACILITIES AND SOLAR PANELS
FOR A PERIOD OF 5 YEARS
LOTS 1611 AND 1612 (PART) IN D.D. 17, TING KOK, TAI PO

 規劃署 Planning Department	
參考編號 REFERENCE No. A/NE-TK/855	圖 PLAN A-3



申請地點界線只作識別用
APPLICATION SITE BOUNDARY FOR IDENTIFICATION PURPOSE ONLY

實地照片 SITE PHOTOS

本圖於2026年4月23日擬備，所根據的資料為攝於2026年4月17日的實地照片
PLAN PREPARED ON 23.4.2026 BASED ON SITE PHOTOS TAKEN ON 17.4.2026

擬議臨時公眾停車場（只限的士及私家車）
連附屬電動車充電設施和太陽能板（為期5年）
大埔汀角丈量約份第17約地段第1611號及第1612號（部分）
PROPOSED TEMPORARY PUBLIC VEHICLE PARK (TAXIS AND PRIVATE CARS ONLY)
WITH ANCILLARY ELECTRIC VEHICLE CHARGING FACILITIES AND SOLAR PANELS
FOR A PERIOD OF 5 YEARS
LOTS 1611 AND 1612 (PART) IN D.D. 17, TING KOK, TAI PO



規劃署
Planning Department

參考編號
REFERENCE No.
A/NE-TK/855

圖 PLAN
A-4