

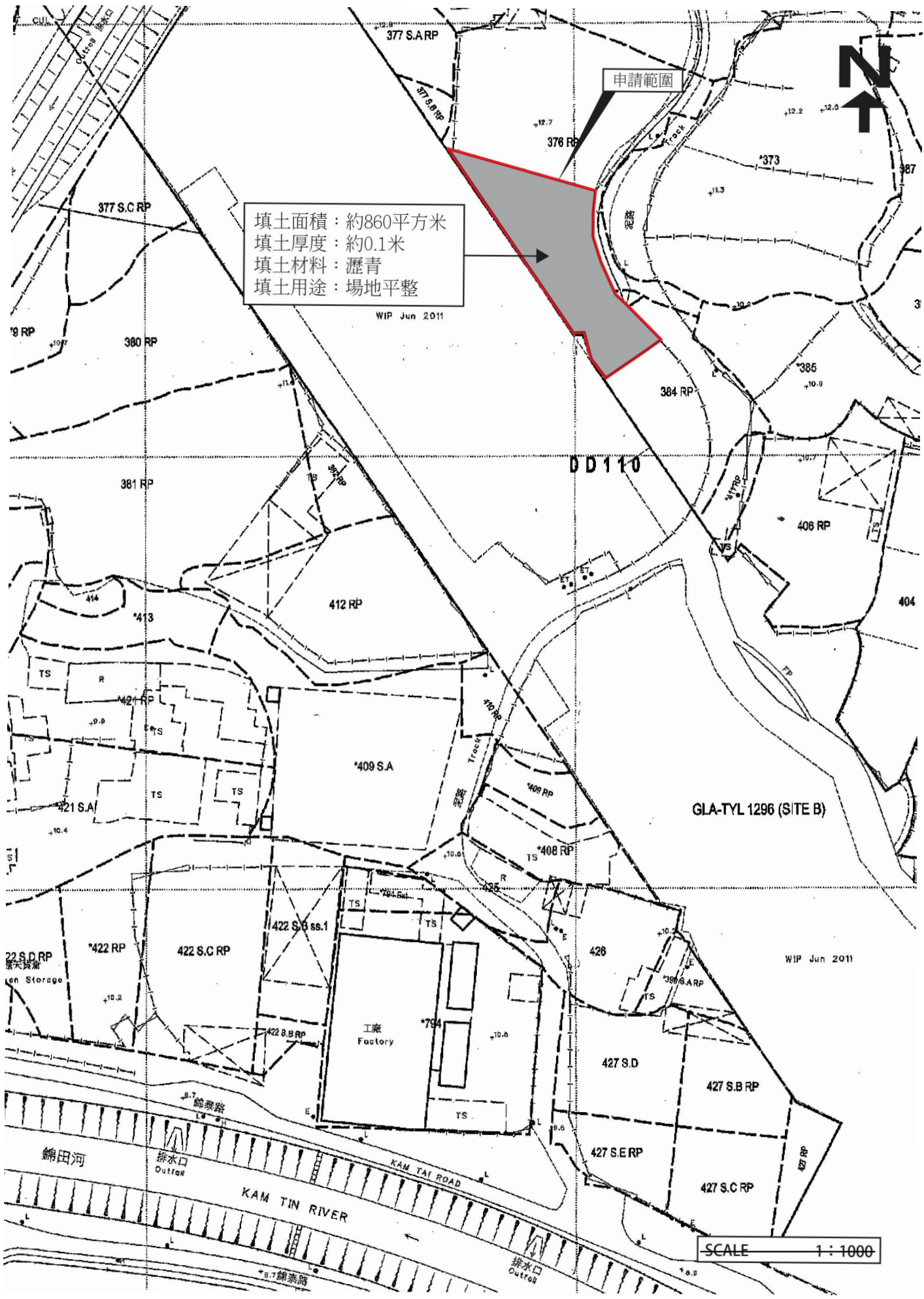
構築物編號	用途	面積	高度	層數
A	臨時貨櫃辦公室及員工休息室	約15平方米	約2.5米	1

- 構築物
- 私家車/客貨車泊車位
- 輕型貨車停車位
- 出入口

SCALE 1 : 1000

(摘錄自申請人於 15. 4. 2026 呈交的補充規劃書)
 (Extract from Applicant's Supplementary
 Planning Statement of 15.4.2026)

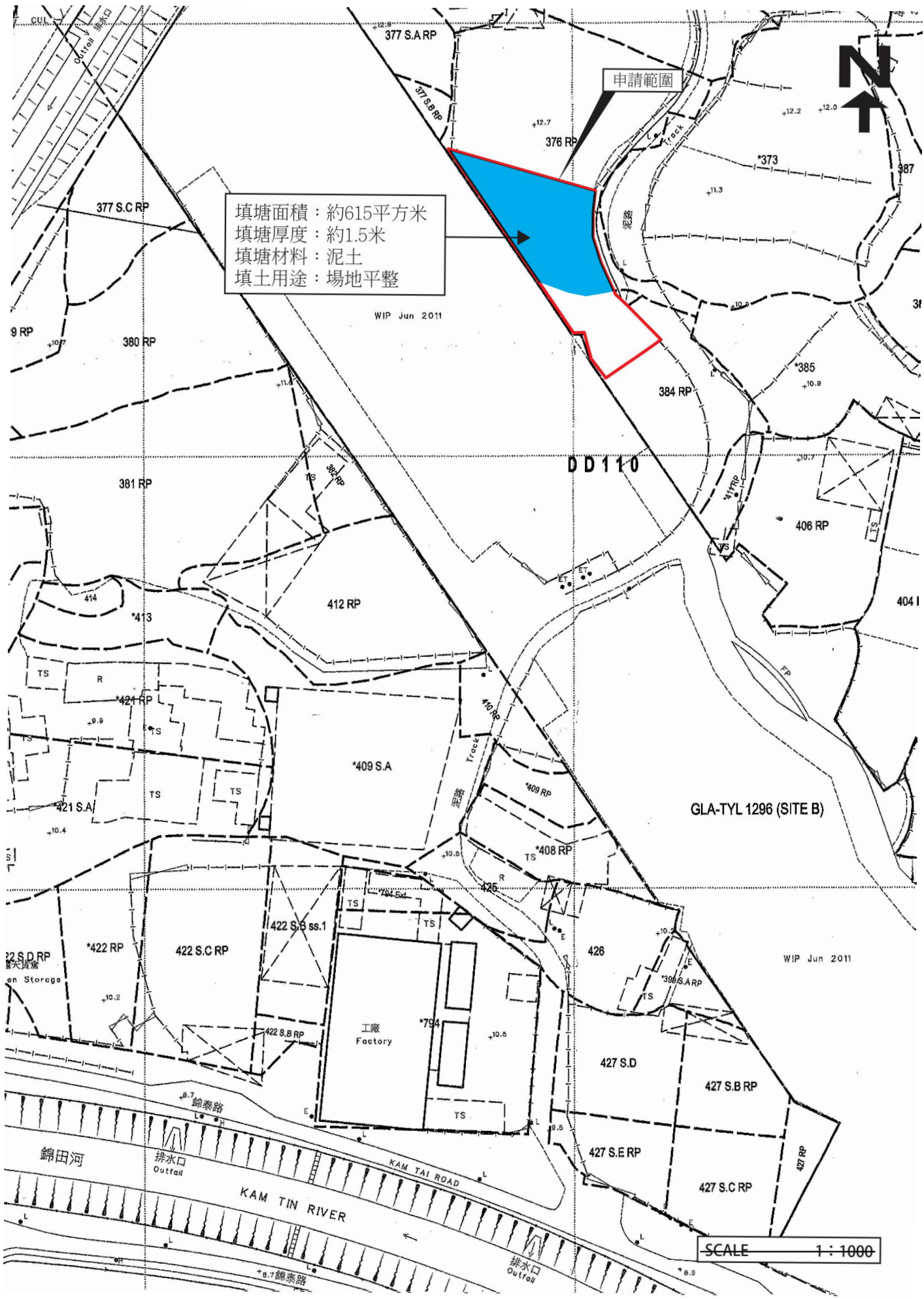
參考編號 REFERENCE No. AYL-KTN/1229	繪圖 DRAWING A - 1
---------------------------------------	------------------------



填土面積：約860平方米
 填土厚度：約0.1米
 填土材料：瀝青
 填土用途：場地平整

(摘錄自申請人於 29.5.2026 呈交的進一步資料)
 (Extract from Applicant's Further Information Submitted on 29.5.2026)

參考編號 REFERENCE No. AYL-KTN/1229	繪圖 DRAWING A - 2
---------------------------------------	------------------------



填塘面積：約615平方米
 填塘厚度：約1.5米
 填塘材料：泥土
 填土用途：場地平整

申請範圍

GLA-TYL 1296 (SITE B)

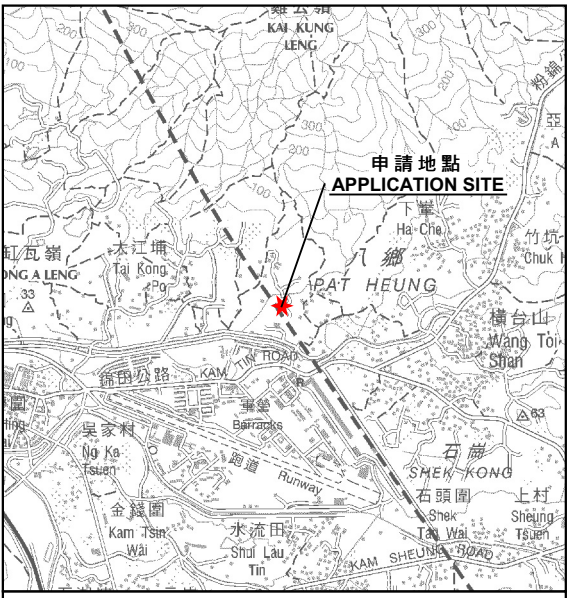
SCALE 1:1000

(摘錄自申請人於 29.5.2026 呈交的進一步資料)
 (Extract from Applicant's Further Information Submitted on 29.5.2026)

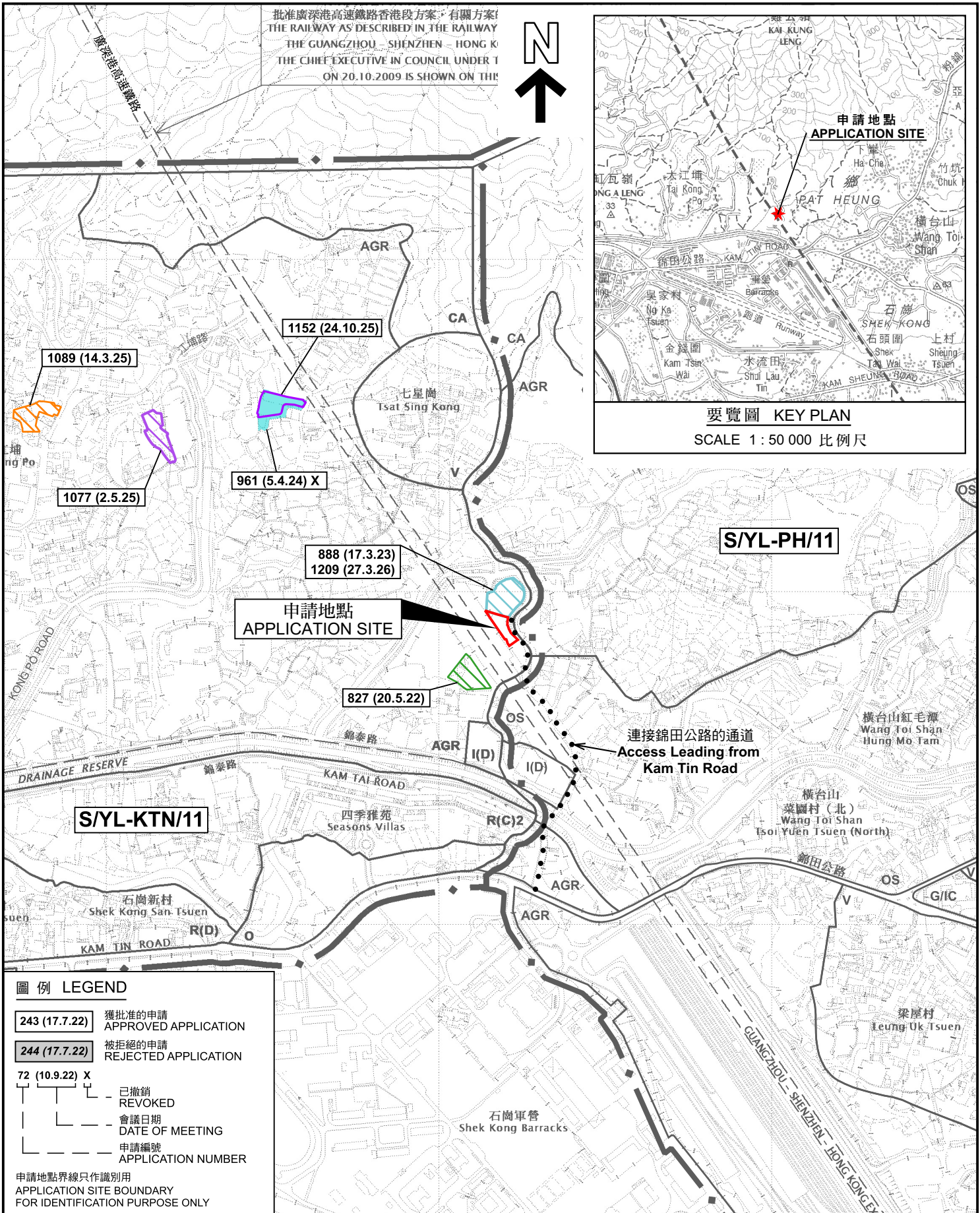
參考編號
 REFERENCE No.
 AYL-KTN/1229

繪圖
 DRAWING
 A - 3

批准廣深港高速鐵路香港段方案。有關方案
THE RAILWAY AS DESCRIBED IN THE RAILWAY
THE GUANGZHOU - SHENZHEN - HONG KONG
THE CHIEF EXECUTIVE IN COUNCIL UNDER T
ON 20.10.2009 IS SHOWN ON THE



要覽圖 KEY PLAN
SCALE 1 : 50 000 比例尺



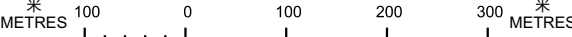
圖例 LEGEND

- 243 (17.7.22) 獲批准的申請 APPROVED APPLICATION
- 244 (17.7.22) 被拒絕的申請 REJECTED APPLICATION
- 72 (10.9.22) X 已撤銷 REVOKED
- 會議日期 DATE OF MEETING
- 申請編號 APPLICATION NUMBER

申請地點界線只作識別用
APPLICATION SITE BOUNDARY
FOR IDENTIFICATION PURPOSE ONLY

位置圖 LOCATION PLAN

臨時私人停車場(貨櫃車除外)和相關的填土及填塘工程(為期3年)
元朗錦田北丈量約份第110約地段第376號餘段(部分)、
第380號餘段(部分)及第384號餘段(部分)
TEMPORARY PRIVATE VEHICLE PARK (EXCLUDING
CONTAINER VEHICLE) AND ASSOCIATED FILLING OF LAND AND POND
FOR A PERIOD OF 3 YEARS
LOTS 376 RP (PART), 380 RP (PART) AND 384 RP (PART)
IN D.D. 110, KAM TIN NORTH, YUEN LONG
SCALE 1 : 7 500 比例尺

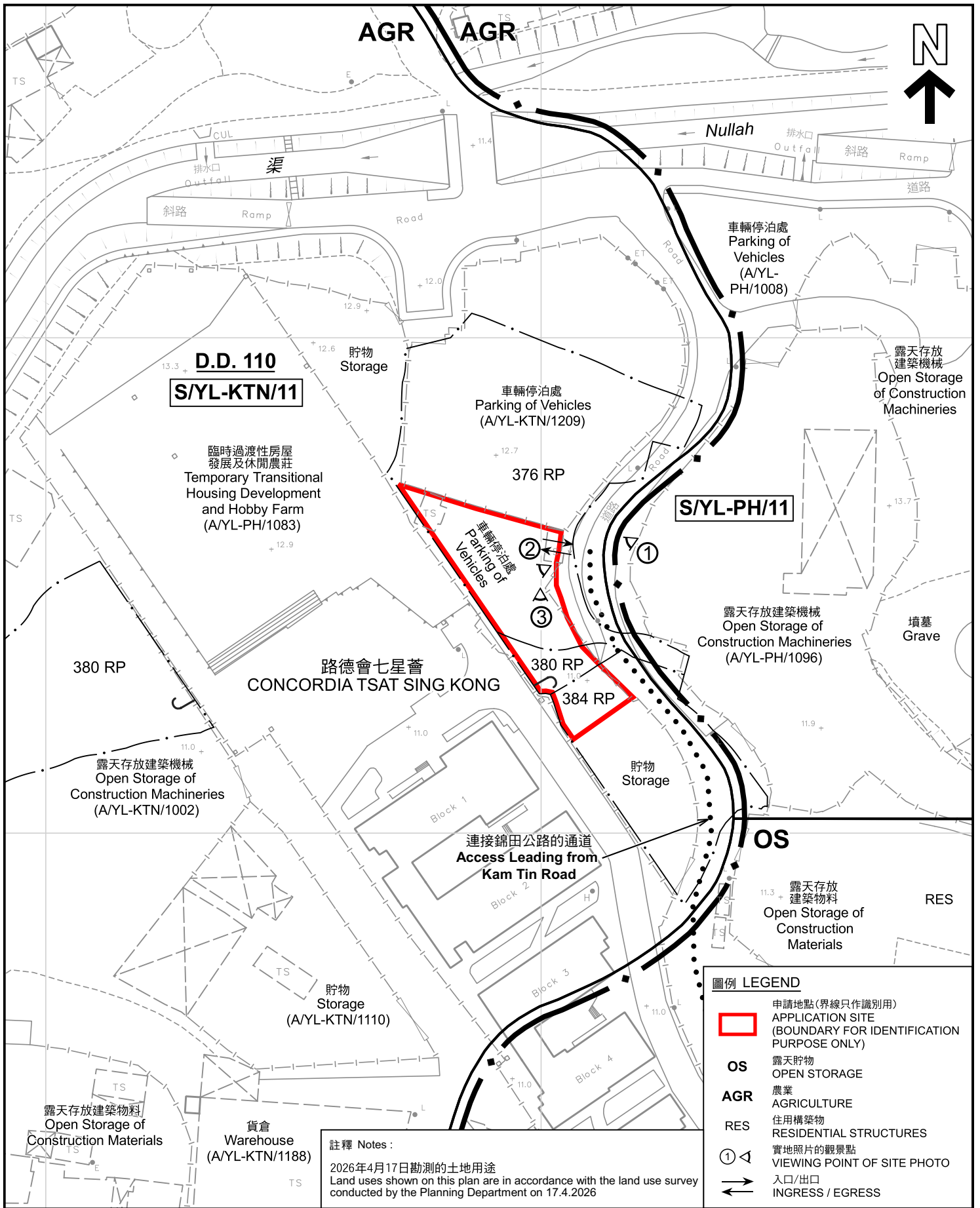


規劃署
Planning Department

參考編號
REFERENCE No.
A/YL-KTN/1229

圖 PLAN
A-1a

本摘要圖於2026年5月12日擬備，
所根據的資料為於2023年12月5日
核准的分區計劃大綱圖編號 S/YL-KTN/11
EXTRACT PLAN PREPARED ON 12.5.2026
BASED ON OUTLINE ZONING PLAN No.
S/YL-KTN/11 APPROVED ON 5.12.2023



平面圖 SITE PLAN

臨時私人停車場(貨櫃車除外)和相關的填土及填塘工程(為期3年)
元朗錦田北丈量約份第110約地段第376號餘段(部分)、
第380號餘段(部分)及第384號餘段(部分)
TEMPORARY PRIVATE VEHICLE PARK (EXCLUDING
CONTAINER VEHICLE) AND ASSOCIATED FILLING OF LAND AND POND
FOR A PERIOD OF 3 YEARS
LOTS 376 RP (PART), 380 RP (PART) AND 384 RP (PART)
IN D.D. 110, KAM TIN NORTH, YUEN LONG
SCALE 1 : 1 000 比例尺

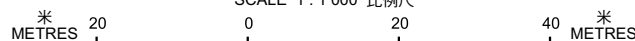


參考編號
REFERENCE No.
A/YL-KTN/1229

圖 PLAN
A-2

本摘要圖於2026年5月27日擬備，
所根據的資料為測量圖編號

6-NE-8D
EXTRACT PLAN PREPARED ON 27.5.2026
BASED ON SURVEY SHEET No.
6-NE-8D





圖例 LEGEND

-  申請地點 (界線只作識別用)
APPLICATION SITE (BOUNDARY FOR IDENTIFICATION PURPOSE ONLY)
-  入口/出口
INGRESS / EGRESS

四季雅苑
SEASONS VILLAS

航攝照片 AERIAL PHOTO

本摘要圖於2026年5月19日擬備，
所根據的資料為地政總署於2025年1月3日
拍得的航攝照片編號 E246688C
EXTRACT PLAN PREPARED ON 19.5.2026
BASED ON AERIAL PHOTO No.
E246688C TAKEN ON 3.1.2025
BY LANDS DEPARTMENT

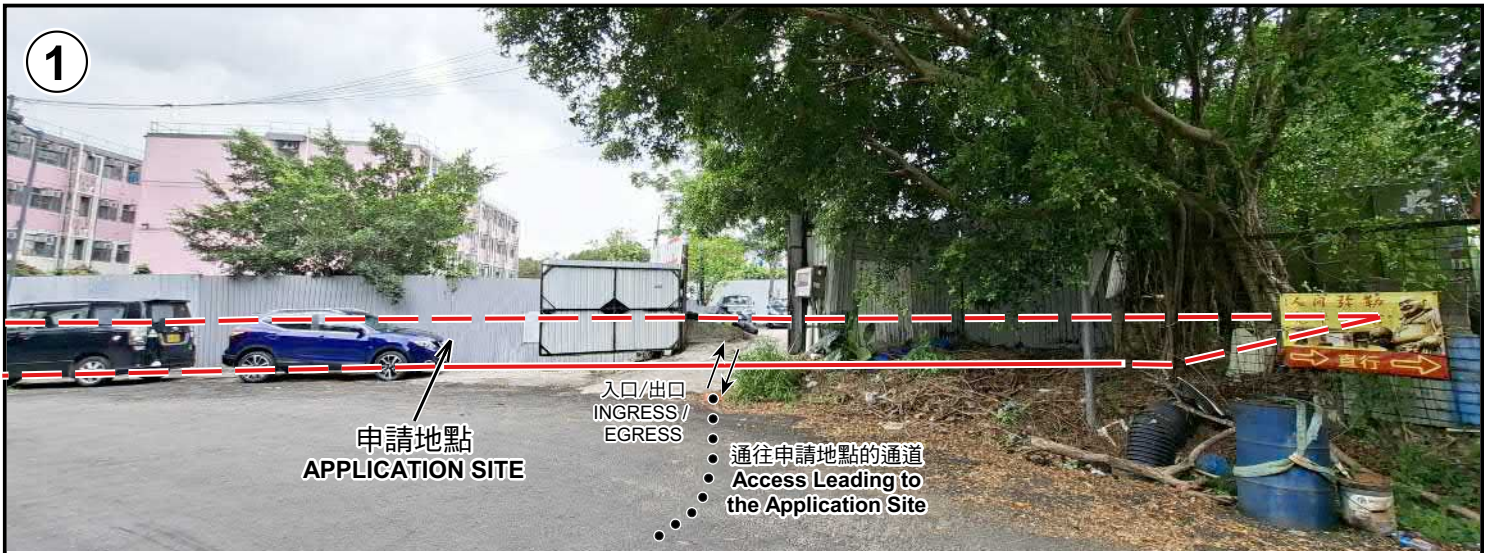
臨時私人停車場(貨櫃車除外)和相關的填土及填塘工程(為期3年)
元朗錦田北丈量約份第110約地段第376號餘段(部分)、
第380號餘段(部分)及第384號餘段(部分)
TEMPORARY PRIVATE VEHICLE PARK (EXCLUDING
CONTAINER VEHICLE) AND ASSOCIATED FILLING OF LAND AND POND
FOR A PERIOD OF 3 YEARS
LOTS 376 RP (PART), 380 RP (PART) AND 384 RP (PART)
IN D.D. 110, KAM TIN NORTH, YUEN LONG



規劃署
Planning Department

參考編號
REFERENCE No.
AYL-KTN/1229

圖 PLAN
A-3



申請地點界線只作識別用 APPLICATION SITE BOUNDARY FOR IDENTIFICATION PURPOSE ONLY

實地照片 SITE PHOTOS

本圖於2026年5月14日擬備，所根據的資料為攝於2026年4月17日的實地照片
 PLAN PREPARED ON 14.5.2026
 BASED ON SITE PHOTOS
 TAKEN ON 17.4.2026

臨時私人停車場(貨櫃車除外)和相關的填土及填塘工程(為期3年)
 元朗錦田北丈量約份第110約地段第376號餘段(部分)、
 第380號餘段(部分)及第384號餘段(部分)
 TEMPORARY PRIVATE VEHICLE PARK (EXCLUDING
 CONTAINER VEHICLE) AND ASSOCIATED FILLING OF LAND AND POND
 FOR A PERIOD OF 3 YEARS
 LOTS 376 RP (PART), 380 RP (PART) AND 384 RP (PART)
 IN D.D. 110, KAM TIN NORTH, YUEN LONG



規劃署
 Planning Department

參考編號
 REFERENCE No.
 A/YL-KTN/1229

圖 PLAN
 A-4