

Structure 1	Boarding Establishment	77.75 m ² x 1 storey
Structure 2	office & Toilet	6m x 3.5m x 1 storey
Ingress/Egress	Gate wide	4.5m



SITE LOCATION

Lot 1812 S.I ss.1 S.A ss.1, in DD 106, Kam Tin, Yuen Long. N.T

APPLICATION FOR

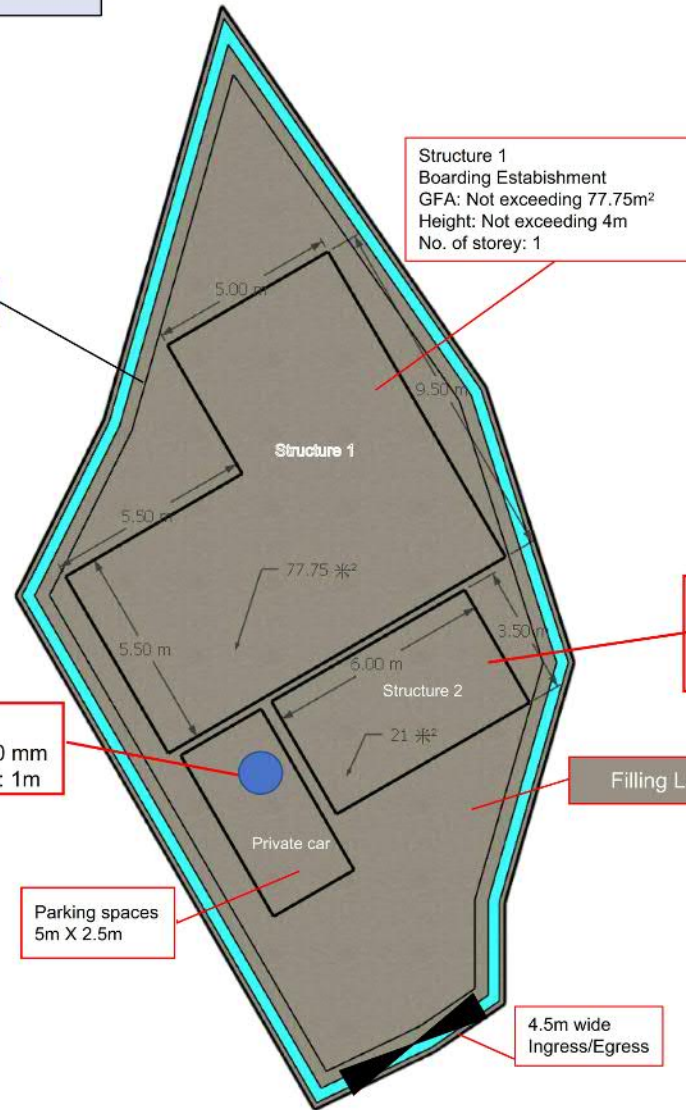
Proposed Temporary Animal Boarding Establishment and Filling of Land for a Period of 3 Years

圖例 LEGEND

300mm surface U-channel (Gradient 1:200)

Filling area

Application Site



OZP S/YL-KTS/15

District Kam Tin South

Zoning: AGR

DWG TITLE

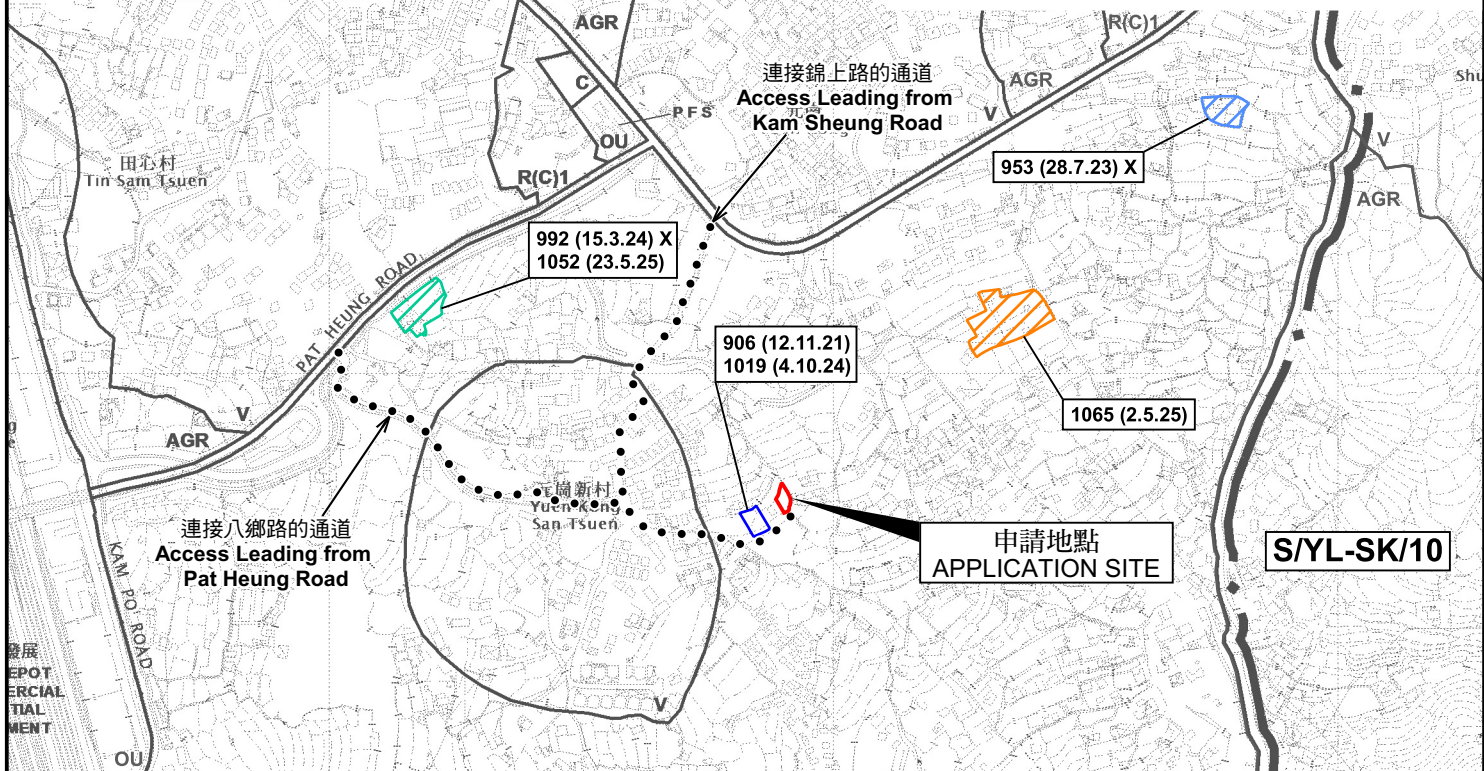
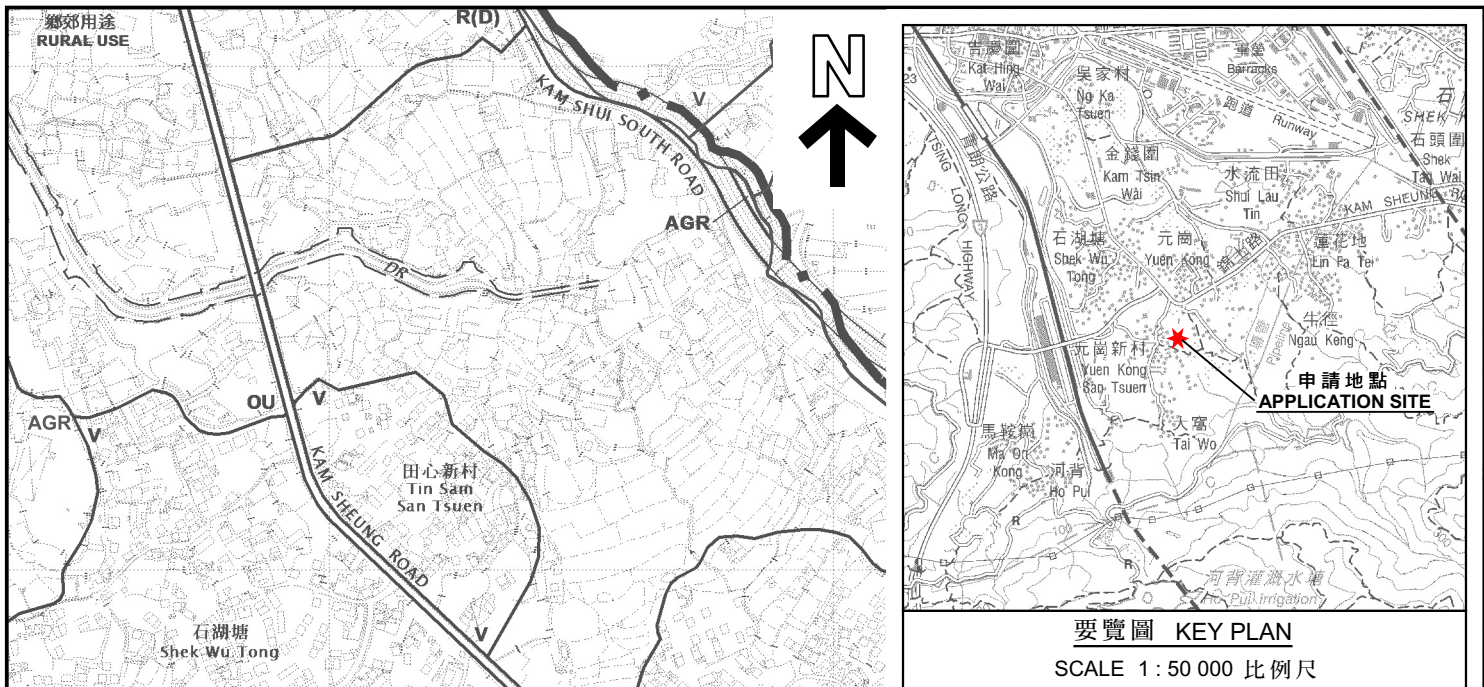
Layout and Filling area

DWG NO.
3 - 01

(摘錄自申請人於 22.4.2026 呈交的申請書)
(Extract from Applicant's Submission of 22.4.2026)

參考編號
REFERENCE No.
A/YL-KTS/1127

繪圖
DRAWING
A - 1



圖例 LEGEND

243 (17.7.22)	獲批准的申請 APPROVED APPLICATION
244 (17.7.22)	被拒絕的申請 REJECTED APPLICATION
72 (10.9.22) X	已撤銷 REVOKED
—	會議日期 DATE OF MEETING
—	申請編號 APPLICATION NUMBER

申請地點界線只作識別用
APPLICATION SITE BOUNDARY
FOR IDENTIFICATION PURPOSE ONLY

位置圖及同類申請 LOCATION PLAN WITH SIMILAR APPLICATIONS

擬議臨時動物寄養所及相關的填土工程（為期3年）
元朗錦田南丈量約份第106約地段
第1812號1分段第1小分段A分段第1小分段
PROPOSED TEMPORARY ANIMAL BOARDING ESTABLISHMENT AND
ASSOCIATED FILLING OF LAND FOR A PERIOD OF 3 YEARS
LOT 1812 S.1 ss.1 S.A ss.1 IN D.D. 106,
KAM TIN SOUTH, YUEN LONG

SCALE 1 : 7 500 比例尺
METRES 100 0 100 200 300 METRES

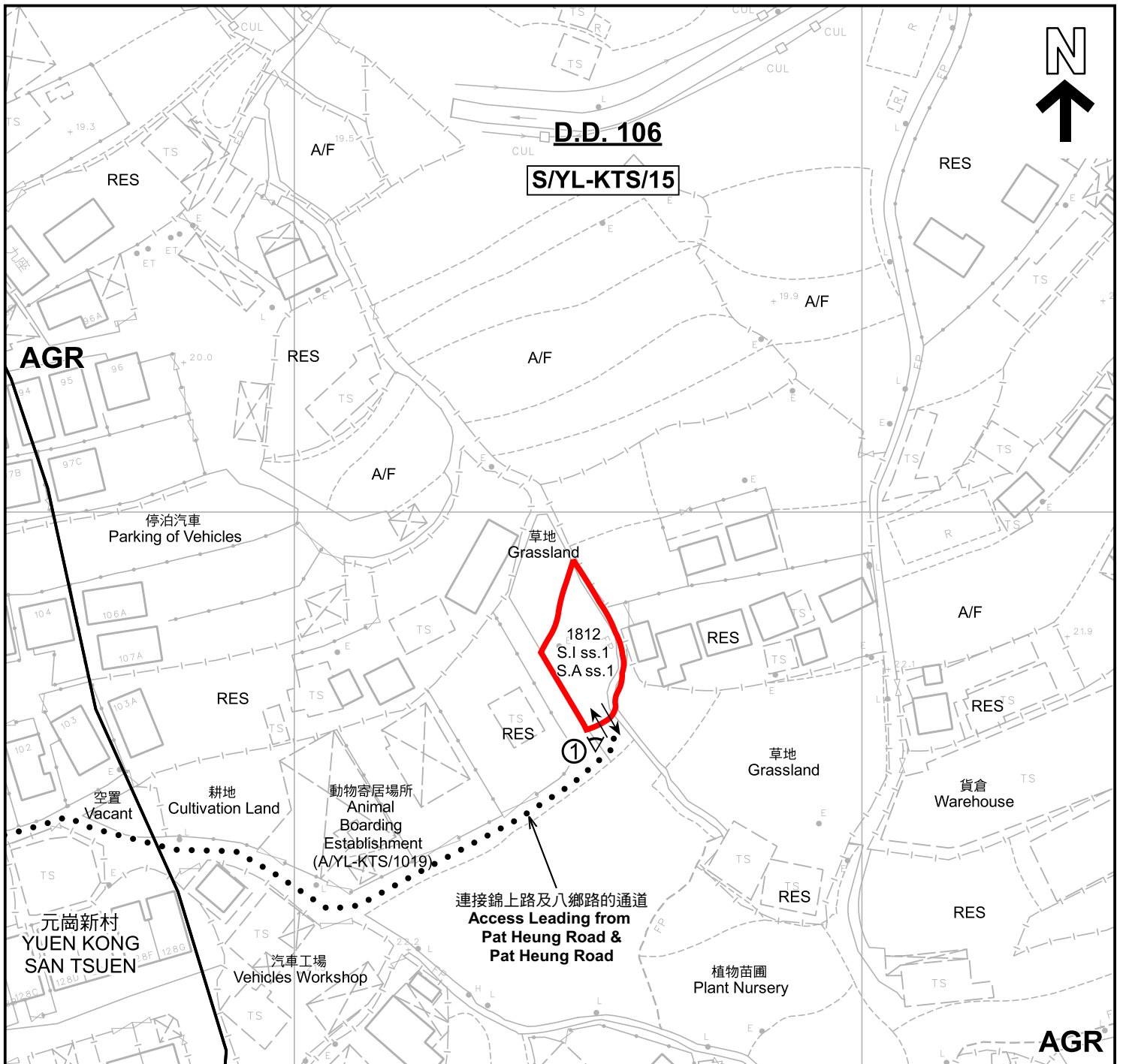


規劃署
Planning Department

參考編號
REFERENCE No.
AYL-KTS/1127

圖 PLAN
A-1

本摘要圖於2026年5月21日擬備，
所根據的資料為於2018年12月11日
核准的分區計劃大綱圖編號 S/YL-KTS/15
EXTRACT PLAN PREPARED ON 21.5.2026
BASED ON OUTLINE ZONING PLAN No.
S/YL-KTS/15 APPROVED ON 11.12.2018



<p>註釋 Notes :</p> <p>2026年4月28日勘測的土地用途 Land uses shown on this plan are in accordance with the land use survey conducted by the Planning Department on 28.4.2026</p>	<p>圖例 LEGEND</p> <ul style="list-style-type: none"> 申請地點(界線只作識別用) APPLICATION SITE (BOUNDARY FOR IDENTIFICATION PURPOSE ONLY) V 鄉村式發展 VILLAGE TYPE DEVELOPMENT AGR 農業 AGRICULTURE RES 住用構築物 RESIDENTIAL STRUCTURES A/F 休耕農地 FALLOW AGRICULTURAL LAND ① ◁ 實地照片的觀景點 VIEWING POINT OF SITE PHOTO ↔ 入口/出口 INGRESS / EGRESS
---------------------------------------------------------------------------------------------------------------------------------------------------------------------------------	------------------------------------------------------------------------------------------------------------------------------------------------------------------------------------------------------------------------------------------------------------------------------------------------------------------------------------------------------------------------------------------------------------------------------------------------------------------------------------------------------------------------------------------------------------------------------

<p>本摘要圖於2026年5月19日擬備，所根據的資料為測量圖編號 6-NE-18C EXTRACT PLAN PREPARED ON 19.5.2026 BASED ON SURVEY SHEET No. 6-NE-18C</p>	<p>平面圖 SITE PLAN</p> <p>擬議臨時動物寄養所及相關的填土工程 (為期3年) 元朗錦田南丈量約份第106約地段 第1812號1分段第1小分段A分段第1小分段 PROPOSED TEMPORARY ANIMAL BOARDING ESTABLISHMENT AND ASSOCIATED FILLING OF LAND FOR A PERIOD OF 3 YEARS LOT 1812 S.I ss.1 S.A ss.1 IN D.D. 106, KAM TIN SOUTH, YUEN LONG</p> <p>SCALE 1 : 1 000 比例尺</p> <p>米 METRES 20 0 20 40 米 METRES</p>	<p> 規劃署 Planning Department</p> <table border="1" style="width: 100%; border-collapse: collapse;"> <tr> <td style="padding: 5px;">參考編號 REFERENCE No. A/YL-KTS/1127</td> <td style="padding: 5px; text-align: center;">圖 PLAN A-2</td> </tr> </table>	參考編號 REFERENCE No. A/YL-KTS/1127	圖 PLAN A-2
參考編號 REFERENCE No. A/YL-KTS/1127	圖 PLAN A-2			



錦上路

KAM SHEUNG ROAD

連接錦上路的通道
Access Leading from
Kam Sheung Road

連接八鄉路的通道
Access Leading from
Pat Heung Road

元大路
YUEN TAI ROAD

元崗新村
YUEN KONG
SAN TSUEN

圖例 LEGEND

 申請地點 (界線只作識別用)
APPLICATION SITE (BOUNDARY FOR
IDENTIFICATION PURPOSE ONLY)

 入口/出口
INGRESS / EGRESS

航攝照片 AERIAL PHOTO

擬議臨時動物寄養所及相關的填土工程 (為期3年)
元朗錦田南丈量約份第106約地段
第1812號1分段第1小分段A分段第1小分段
PROPOSED TEMPORARY ANIMAL BOARDING ESTABLISHMENT AND
ASSOCIATED FILLING OF LAND FOR A PERIOD OF 3 YEARS
LOT 1812 S.1 ss.1 S.A ss.1 IN D.D. 106,
KAM TIN SOUTH, YUEN LONG



規劃署
Planning Department

參考編號
REFERENCE No.
AYL-KTS/1127

圖 PLAN
A-3

本摘要圖於2026年5月15日擬備，
所根據的資料為地政總署於2025年1月3日
拍得的航攝照片編號 E246573C
EXTRACT PLAN PREPARED ON 15.5.2026
BASED ON AERIAL PHOTO No.
E246573C TAKEN ON 3.1.2025
BY LANDS DEPARTMENT

1



申請地點界線只作識別用 APPLICATION SITE BOUNDARY FOR IDENTIFICATION PURPOSE ONLY

實地照片 SITE PHOTOS

本圖於2026年5月14日擬備，所根據的資料為攝於2026年4月28日的實地照片
PLAN PREPARED ON 14.5.2026
BASED ON SITE PHOTOS
TAKEN ON 28.4.2026

擬議臨時動物寄養所及相關的填土工程（為期3年）
元朗錦田南丈量約份第106約地段
第1812號1分段第1小分段A分段第1小分段
PROPOSED TEMPORARY ANIMAL BOARDING ESTABLISHMENT AND
ASSOCIATED FILLING OF LAND FOR A PERIOD OF 3 YEARS
LOT 1812 S.1 ss.1 S.A ss.1 IN D.D. 106,
KAM TIN SOUTH, YUEN LONG



規劃署
Planning Department

參考編號
REFERENCE No.
A/YL-KTS/1127

圖 PLAN
A-4