

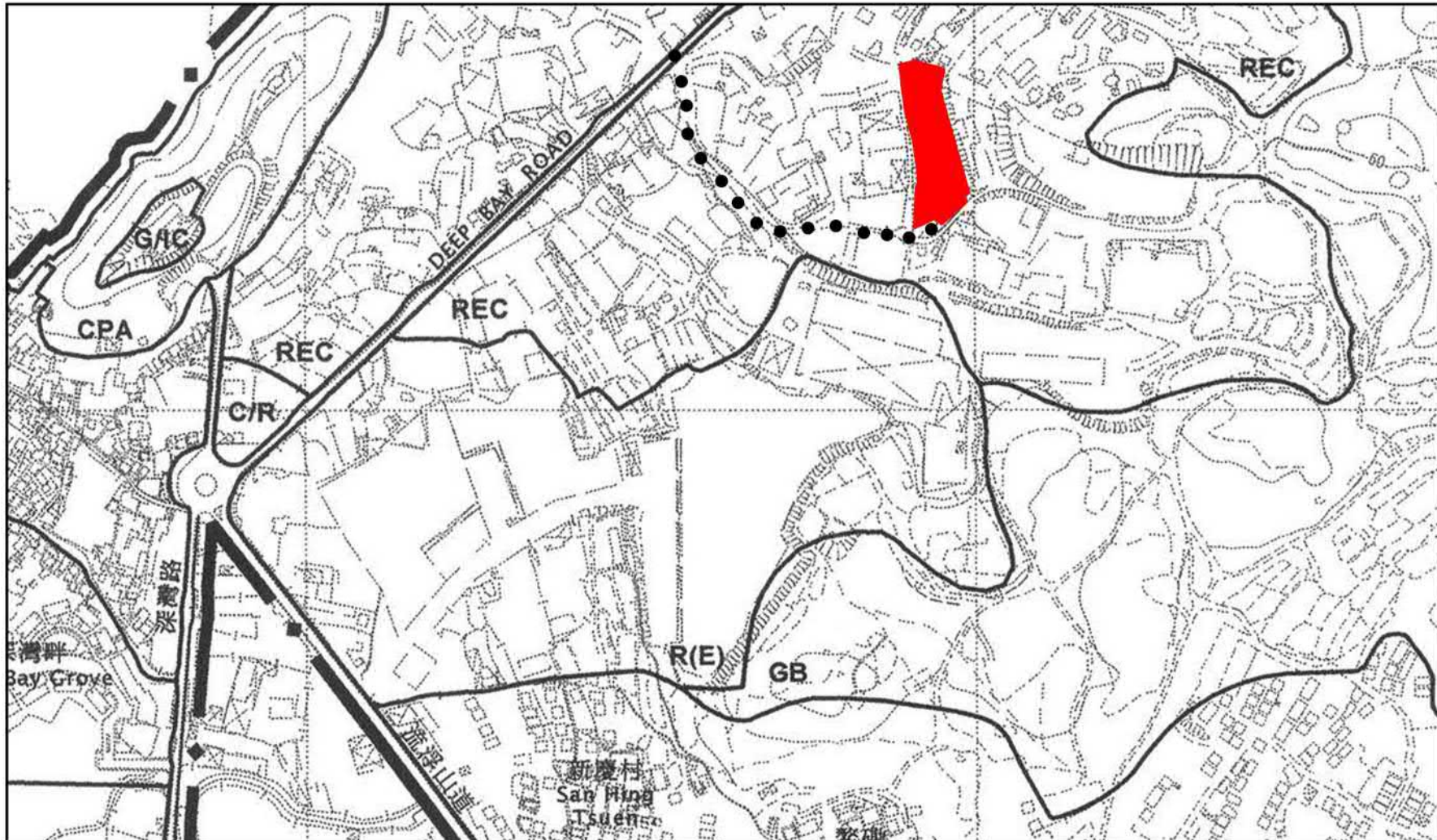
	Project 項目名稱: Proposed Temporary Warehouse (Excluding Dangerous Goods Godown) for a Period of 3 Years at Lots 1768(Part) & 1785 in D.D. 129, Lau Fau Shan, Yuen Long, New Territories	Drawing Title 圖紙標題: Layout Plan	Remarks 備註:  Structure  Light goods vehicle
		Drawing No. 圖號: 20260512	

參考編號 REFERENCE No. A/YL-LFS/610	繪圖 DRAWING A-1
---------------------------------------	-------------------

(摘錄自申請人於13. 5. 2026呈交的進一步資料)
 (Extract from Applicant's Further Information Submitted on 13.5.2026)



Project 項目名稱:

Proposed Temporary Warehouse (Excluding Dangerous Goods Godown) for a Period of 3 Years at Lots 1768(Part), 1784 (Part) & 1785 in D.D. 129, Lau Fau Shan, Yuen Long, New Territories

Drawing Title 圖紙標題:

Location Plan

Drawing No. 圖號:

20260316

Remarks 備註:

●●● Vehicular access leading from Deep Bay Road

參考編號
REFERENCE No.
A/YL-LFS/610

繪圖 DRAWING
A-2

(摘錄自申請人於13. 4. 2026呈交的申請書)
(Extract from Applicant's
Submission of 13.4.2026)



要覽圖 KEY PLAN

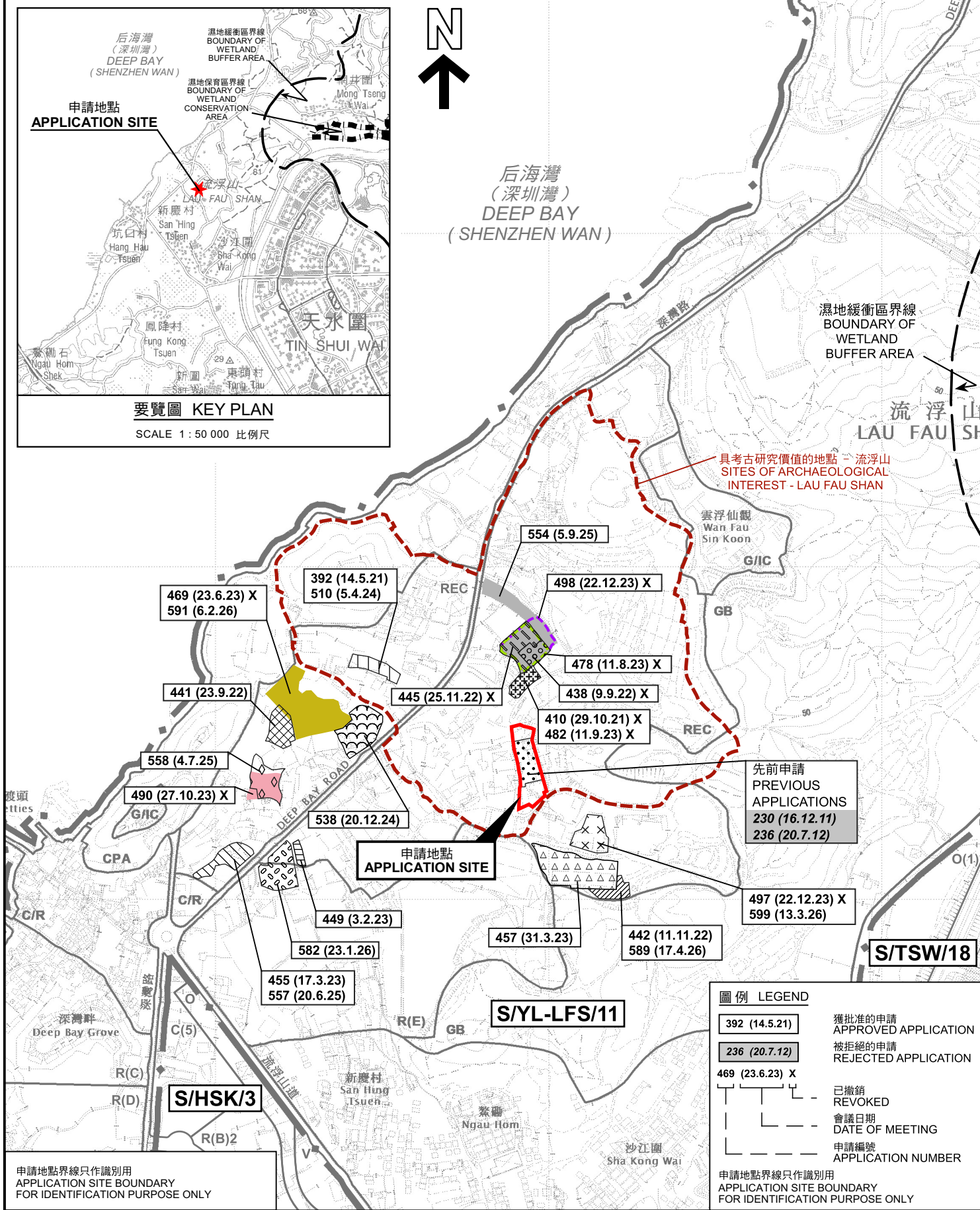
SCALE 1 : 50 000 比例尺

后海灣 (深圳灣) DEEP BAY (SHENZHEN WAN)

濕地緩衝區界線 BOUNDARY OF WETLAND BUFFER AREA

流浮山 LAU FAU SHAN

具考古研究價值的地點 - 流浮山 SITES OF ARCHAEOLOGICAL INTEREST - LAU FAU SHAN



申請地點 APPLICATION SITE

先前申請 PREVIOUS APPLICATIONS
230 (16.12.11)
236 (20.7.12)

S/TSW/18

S/YSK/11

S/HSK/3

圖例 LEGEND

392 (14.5.21)	獲批准的申請 APPROVED APPLICATION
236 (20.7.12)	被拒絕的申請 REJECTED APPLICATION
469 (23.6.23) X	已撤銷 REVOKED
---	會議日期 DATE OF MEETING
---	申請編號 APPLICATION NUMBER


申請地點界線只作識別用 APPLICATION SITE BOUNDARY FOR IDENTIFICATION PURPOSE ONLY

申請地點界線只作識別用 APPLICATION SITE BOUNDARY FOR IDENTIFICATION PURPOSE ONLY

位置圖 LOCATION PLAN

臨時貨倉(危險品倉庫除外)(為期3年)
元朗流浮山丈量約份第129約多個地段
TEMPORARY WAREHOUSE (EXCLUDING DANGEROUS GOODS
GODOWN) FOR A PERIOD OF 3 YEARS
VARIOUS LOTS IN D.D. 129, LAU FAU SHAN, YUEN LONG

SCALE 1 : 7 500 比例尺

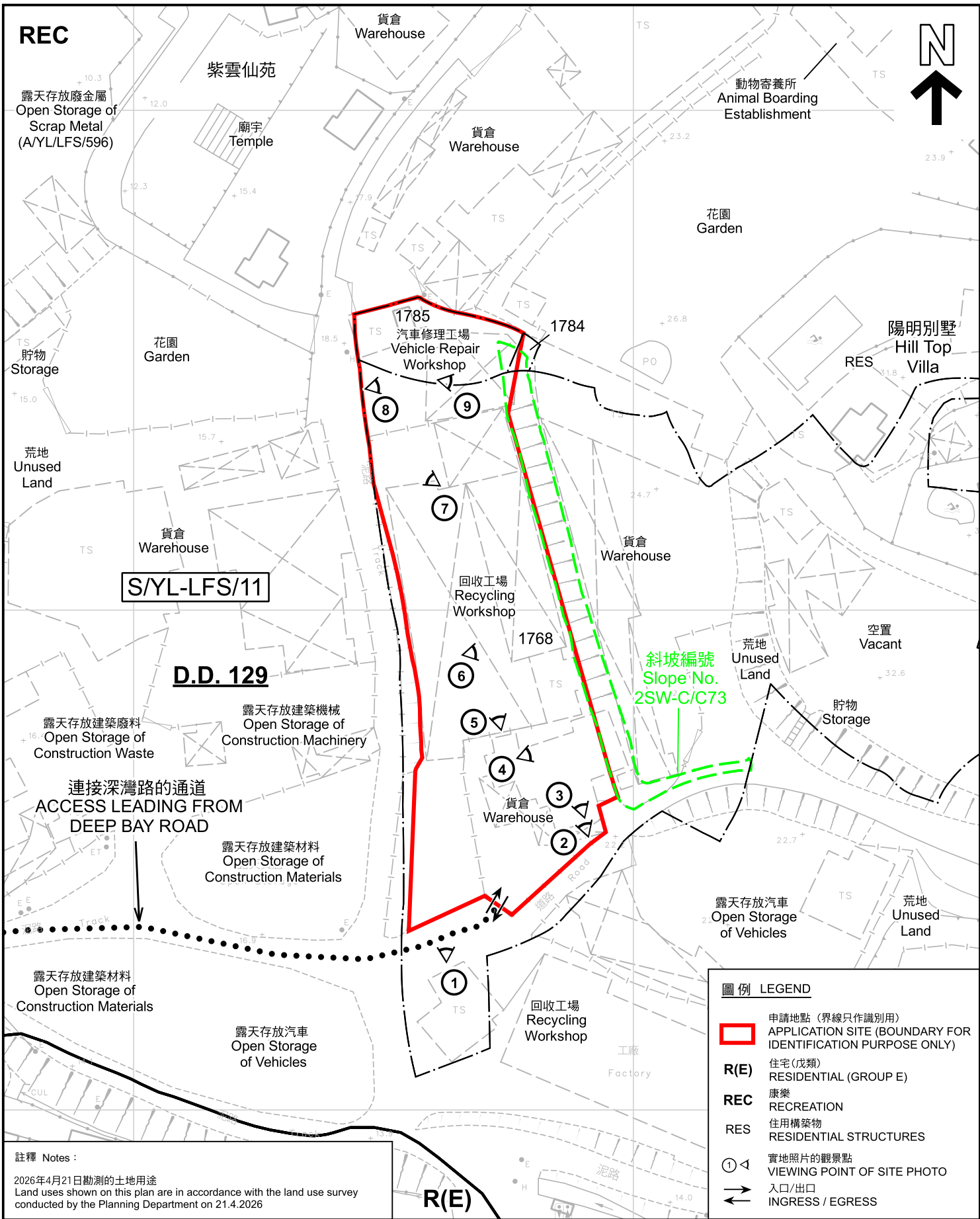


規劃署 Planning Department

參考編號 REFERENCE No.
A/YL-LFS/610

圖 PLAN
A-1

本摘要圖於2026年5月13日擬備，
所根據的資料為於2022年4月12日
核准的分區計劃大綱圖編號 S/YL-LFS/11
EXTRACT PLAN PREPARED ON 13.5.2026
BASED ON OUTLINE ZONING PLAN No.
S/YL-LFS/11 APPROVED ON 12.4.2022



REC

露天存放廢金屬
Open Storage of
Scrap Metal
(AYL/LFS/596)

紫雲仙苑

廟宇
Temple

貨倉
Warehouse

貨倉
Warehouse

動物寄養所
Animal Boarding
Establishment



花園
Garden

1785
汽車修理工場
Vehicle Repair
Workshop

1784

花園
Garden

陽明別墅
Hill Top
Villa

貯物
Storage

荒地
Unused
Land

貨倉
Warehouse

S/YL-LFS/11

D.D. 129

回收工場
Recycling
Workshop

1768

斜坡編號
Slope No.
2SW-C/C73

荒地
Unused
Land

空置
Vacant

露天存放建築廢料
Open Storage of
Construction Waste

露天存放建築機械
Open Storage of
Construction Machinery

連接深灣路的通道
ACCESS LEADING FROM
DEEP BAY ROAD

露天存放建築材料
Open Storage of
Construction Materials

露天存放建築材料
Open Storage of
Construction Materials

露天存放汽車
Open Storage
of Vehicles

回收工場
Recycling
Workshop

露天存放汽車
Open Storage
of Vehicles

荒地
Unused
Land

註釋 Notes :

2026年4月21日勘測的土地用途
Land uses shown on this plan are in accordance with the land use survey
conducted by the Planning Department on 21.4.2026

R(E)

圖例 LEGEND

-  申請地點 (界線只作識別用)
APPLICATION SITE (BOUNDARY FOR IDENTIFICATION PURPOSE ONLY)
- R(E)** 住宅 (戊類)
RESIDENTIAL (GROUP E)
- REC** 康樂
RECREATION
- RES** 住用構築物
RESIDENTIAL STRUCTURES
-  實地照片的觀景點
VIEWING POINT OF SITE PHOTO
-  入口/出口
INGRESS / EGRESS

平面圖 SITE PLAN

臨時貨倉 (危險品倉庫除外) (為期3年)
元朗流浮山丈量約份第129約多個地段
TEMPORARY WAREHOUSE (EXCLUDING DANGEROUS GOODS
GODOWN) FOR A PERIOD OF 3 YEARS
VARIOUS LOTS IN D.D. 129, LAU FAU SHAN, YUEN LONG

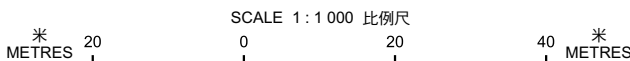


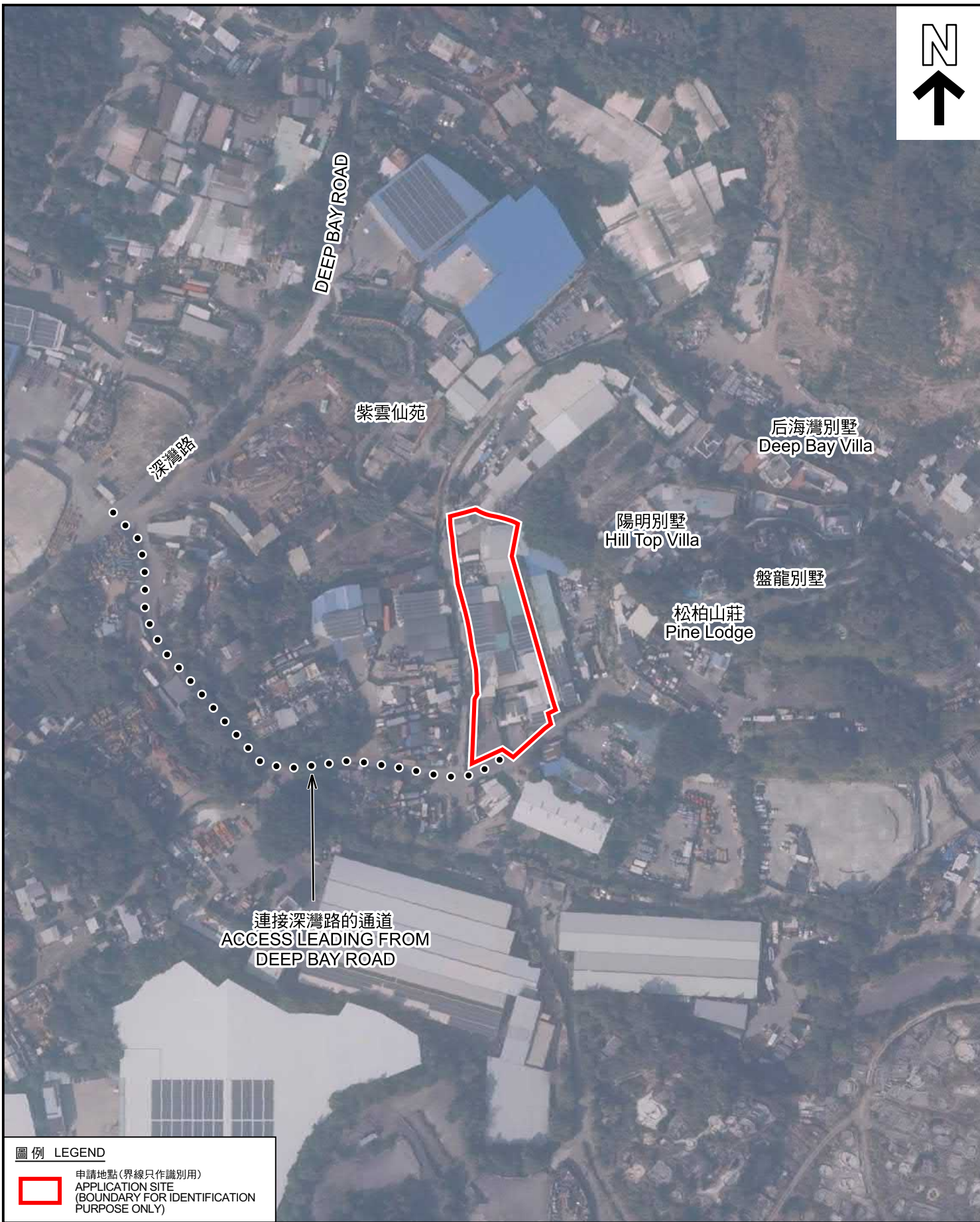
規劃署
Planning Department

本摘要圖於2026年5月22日擬備，所根據的
資料為測量圖編號 2-SW-22A及C
EXTRACT PLAN PREPARED ON 22.5.2026
BASED ON SURVEY SHEETS No.
2-SW-22A&C

參考編號
REFERENCE No.
AYL-LFS/610

圖 PLAN
A-2





圖例 LEGEND



申請地點(界線只作識別用)
APPLICATION SITE
(BOUNDARY FOR IDENTIFICATION
PURPOSE ONLY)

本摘要圖於2026年5月13日擬備，所根據的資料為地政總署於2025年1月3日拍得的航攝照片編號 E246551C
EXTRACT PLAN PREPARED ON 13.5.2026
BASED ON AERIAL PHOTO No.
E246551C TAKEN ON 3.1.2025
BY LANDS DEPARTMENT

航攝照片 AERIAL PHOTO

臨時貨倉(危險品倉庫除外)(為期3年)
元朗流浮山丈量約份第129約多個地段
TEMPORARY WAREHOUSE (EXCLUDING DANGEROUS GOODS
GODOWN) FOR A PERIOD OF 3 YEARS
VARIOUS LOTS IN D.D. 129, LAU FAU SHAN, YUEN LONG



規劃署
Planning Department

參考編號
REFERENCE No.
AYL-LFS/610

圖 PLAN
A-3



申請地點界線只作識別用 APPLICATION SITE BOUNDARY FOR IDENTIFICATION PURPOSE ONLY

實地照片 SITE PHOTOS

臨時貨倉(危險品倉庫除外)(為期3年)
元朗流浮山丈量約份第129約多個地段
TEMPORARY WAREHOUSE (EXCLUDING DANGEROUS GOODS
GODOWN) FOR A PERIOD OF 3 YEARS
VARIOUS LOTS IN D.D. 129, LAU FAU SHAN, YUEN LONG



規劃署
Planning Department

參考編號
REFERENCE No.
AYL-LFS/610

圖 PLAN
A-4a

本圖於2026年5月18日擬備，所根據的資料為攝於2026年4月21日的實地照片
PLAN PREPARED ON 18.5.2026
BASED ON SITE PHOTOS
TAKEN ON 21.4.2026



4

申請地點
APPLICATION SITE



5

申請地點
APPLICATION SITE



6

申請地點
APPLICATION SITE

實地照片 SITE PHOTOS

臨時貨倉 (危險品倉庫除外) (為期3年)
元朗流浮山丈量約份第129約多個地段
TEMPORARY WAREHOUSE (EXCLUDING DANGEROUS GOODS
GODOWN) FOR A PERIOD OF 3 YEARS
VARIOUS LOTS IN D.D. 129, LAU FAU SHAN, YUEN LONG



規劃署
Planning Department

參考編號
REFERENCE No.
AYL-LFS/610

圖 PLAN
A-4b

本圖於2026年5月18日擬備，所根據的資料為攝於2026年4月21日的實地照片
PLAN PREPARED ON 18.5.2026
BASED ON SITE PHOTOS
TAKEN ON 21.4.2026



7

申請地點
APPLICATION SITE



8

申請地點
APPLICATION SITE



9

申請地點
APPLICATION SITE

實地照片 SITE PHOTOS

臨時貨倉(危險品倉庫除外)(為期3年)
元朗流浮山丈量約份第129約多個地段
TEMPORARY WAREHOUSE (EXCLUDING DANGEROUS GOODS
GODOWN) FOR A PERIOD OF 3 YEARS
VARIOUS LOTS IN D.D. 129, LAU FAU SHAN, YUEN LONG



規劃署
Planning Department

參考編號
REFERENCE No.
AYL-LFS/610

圖 PLAN
A-4c

本圖於2026年5月18日擬備，所根據的資料為攝於2026年4月21日的實地照片
PLAN PREPARED ON 18.5.2026
BASED ON SITE PHOTOS
TAKEN ON 21.4.2026