


1ST FLOOR 一樓



2ND FLOOR 二樓

Structure	Height	NTEH	Height	Store
2 (1-storey)	3.65m	1	8.23m	3
3 (2-storey)	5.48m			
4 (1-storey)	2.43m			

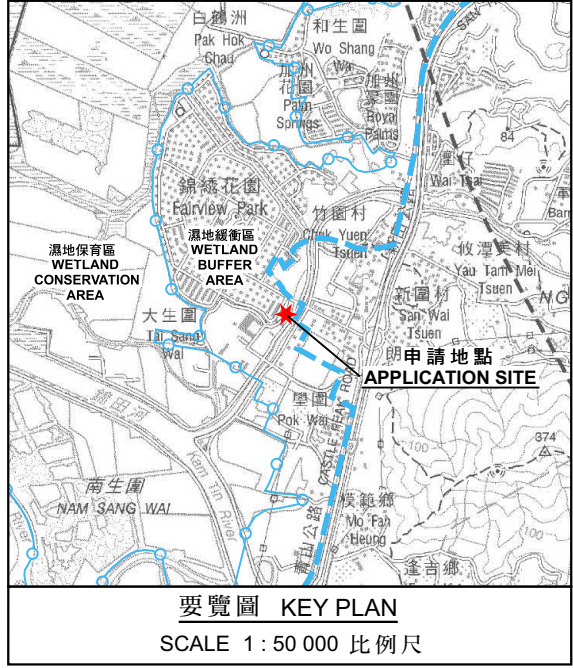
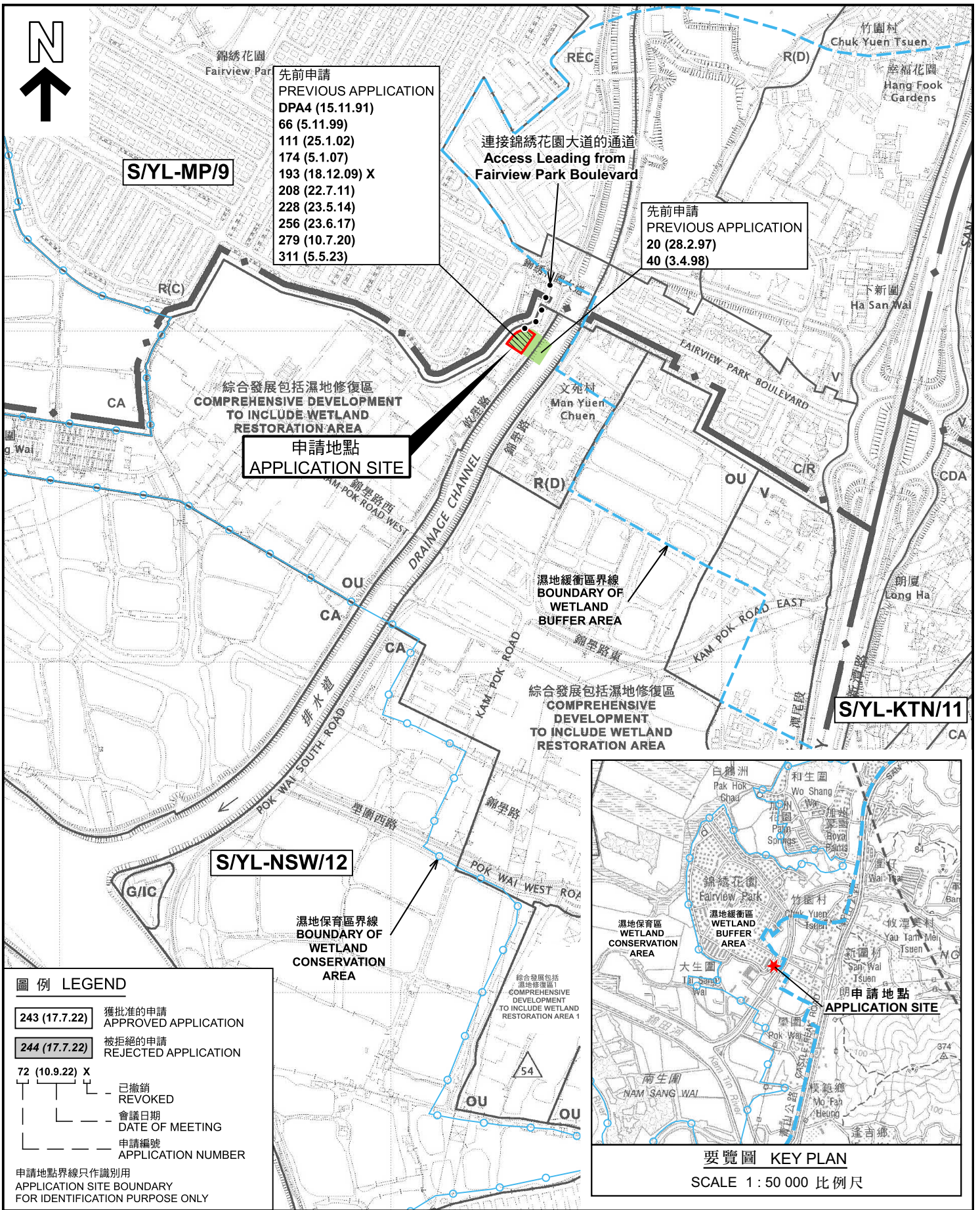
TOTAL BUILT OVER AREA = 602 SQ.M.
 本上蓋土地總面積

DRAWING TITLE: LAYOUT PLAN	SCALE: NOT TO SCALE	PREPARED BY:  DeSPACE (International) Limited
	DATE: MARCH 2026	
DRAWING NO.: FIGURE 2		

(摘錄自申請人於 13. 4. 2026 呈交的申請書)
 (Extract from Applicant's
 Submission of 13.4.2026)

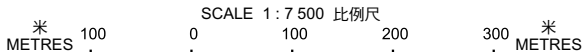
參考編號
 REFERENCE No.
 A/YL-NSW/369

繪圖
 DRAWING
 A - 1



位置圖 LOCATION PLAN

臨時食肆(餐廳)的規劃許可續期(為期3年)
元朗南生圍丈量約份第104約地段第3719號G分地段第9小分段
餘段(部分)及第3719號G分地段第10小分段(部分)
RENEWAL OF PLANNING APPROVAL FOR TEMPORARY
EATING PLACE (RESTAURANT) FOR A PERIOD OF 3 YEARS
LOTS 3719 S.G ss.9 RP (PART) AND 3719 S.G ss.10 (PART)
IN D.D. 104, NAM SANG WAI, YUEN LONG

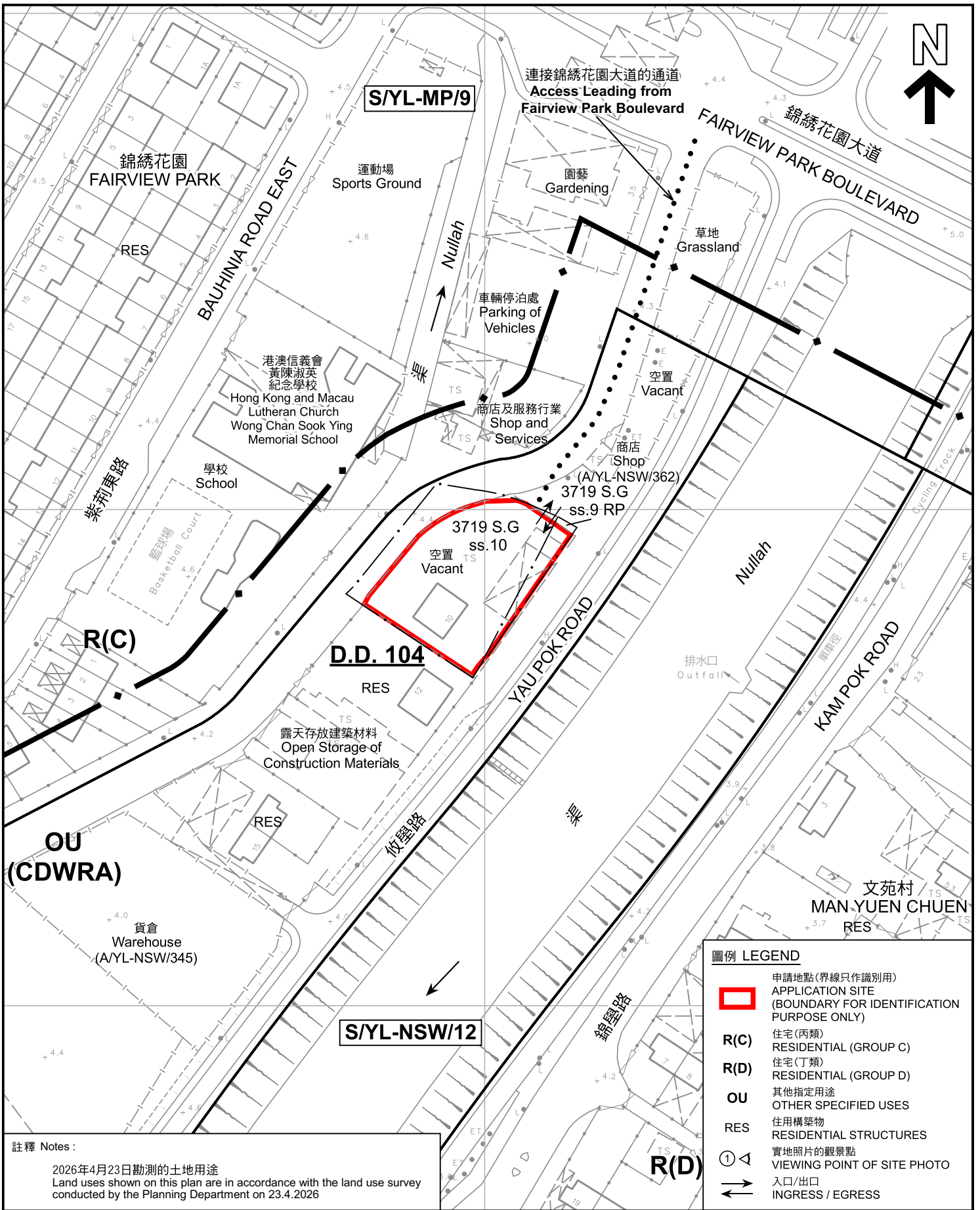


規劃署
Planning Department

參考編號
REFERENCE No.
A/YL-NSW/369

圖 PLAN
A-1

本摘要圖於2026年5月14日擬備，
所根據的資料為於2026年3月31日
核准的分區計劃大綱圖編號 S/YL-NSW/12
EXTRACT PLAN PREPARED ON 14.5.2026
BASED ON OUTLINE ZONING PLAN No.
S/YL-NSW/12 APPROVED ON 31.3.2026



註釋 Notes :
2026年4月23日勘測的土地用途
Land uses shown on this plan are in accordance with the land use survey conducted by the Planning Department on 23.4.2026

本摘要圖於2026年5月28日擬備，
所根據的資料為測量圖編號
2-SE-21A 及 21B
EXTRACT PLAN PREPARED ON 28.5.2026
BASED ON SURVEY SHEETS No.
2-SE-21A & 21B

平面圖 SITE PLAN

臨時食肆(餐廳)的規劃許可續期(為期3年)
元朗南生圍丈量約份第104約地段第3719號G分段第9小分段
餘段(部分)及第3719號G分段第10小分段(部分)
RENEWAL OF PLANNING APPROVAL FOR TEMPORARY
EATING PLACE (RESTAURANT) FOR A PERIOD OF 3 YEARS
LOTS 3719 S.G ss.9 RP (PART) AND 3719 S.G ss.10 (PART)
IN D.D. 104, NAM SANG WAI, YUEN LONG

SCALE 1 : 1 000 比例尺

米 METRES 20 0 20 40 米 METRES

規劃署
Planning Department

參考編號
REFERENCE No.
A/YL-NSW/369

圖 PLAN
A-2