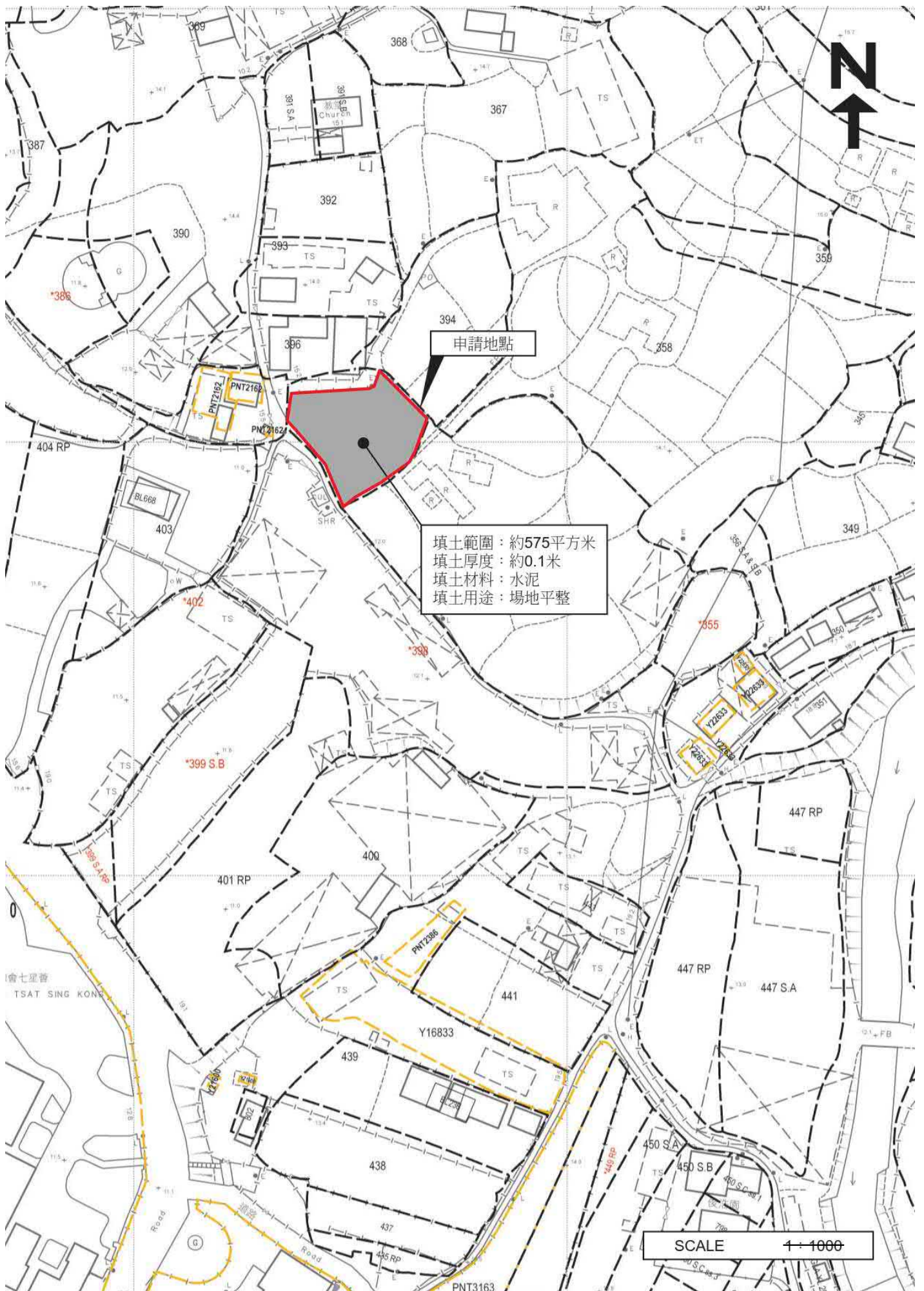


(摘錄自申請人於 25. 4. 2026 呈交的進一步資料)
 (Extract from Applicant's Further Information Submitted on 25.4.2026)

參考編號 REFERENCE No. A/YL-PH/1103	繪圖 DRAWING A - 1
--	-------------------------------



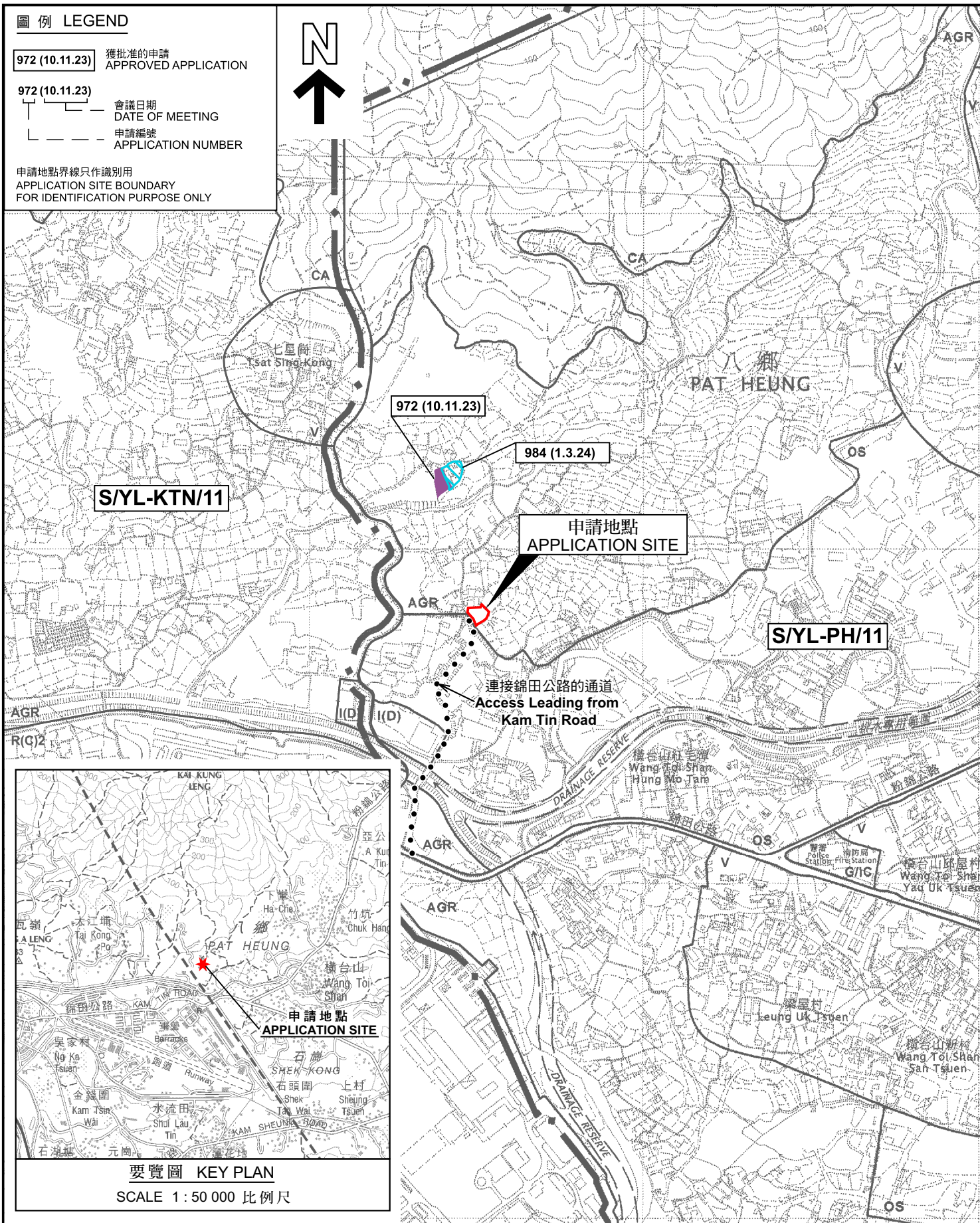
(摘錄自申請人於 7.1.2026 呈交的申請書)
 (Extract from Applicant's
 Submission of 7.1.2026)

參考編號 REFERENCE No. A/YL-PH/1103	繪圖 DRAWING A - 2
---------------------------------------	------------------------

圖例 LEGEND

- 972 (10.11.23) 獲批准的申請
APPROVED APPLICATION
- 972 (10.11.23)
└───┬───┘ 會議日期
DATE OF MEETING
- └───┬───┘ 申請編號
APPLICATION NUMBER

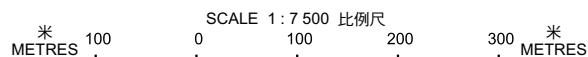
申請地點界線只作識別用
APPLICATION SITE BOUNDARY
FOR IDENTIFICATION PURPOSE ONLY



要覽圖 KEY PLAN
SCALE 1 : 50 000 比例尺

位置圖 LOCATION PLAN

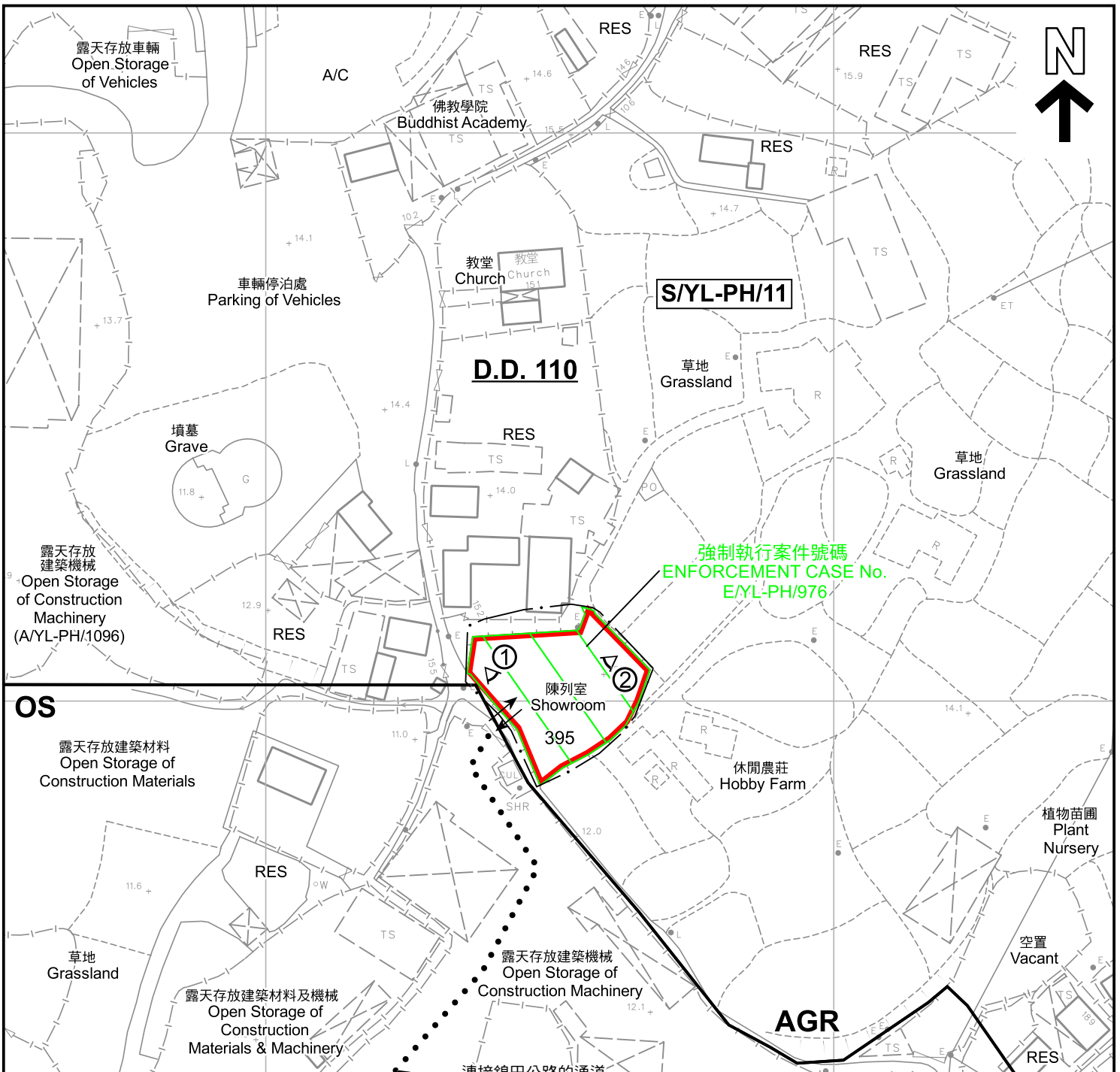
擬議臨時商店及服務行業及相關填土工程(為期3年)
元朗八鄉七星崗丈量約份第110約地段第395號(部分)
PROPOSED TEMPORARY SHOP AND SERVICES AND
ASSOCIATED FILLING OF LAND FOR A PERIOD OF 3 YEARS
LOT 395 (PART) IN D.D. 110,
TSAT SING KONG, PAT HEUNG, YUEN LONG



參考編號
REFERENCE No.
A/YL-PH/1103

圖 PLAN
A-1

本摘要圖於2026年5月26日擬備，
所根據的資料為於2006年10月17日
核准的分區計劃大綱圖編號 S/YL-PH/11
EXTRACT PLAN PREPARED ON 26.5.2026
BASED ON OUTLINE ZONING PLAN No.
S/YL-PH/11 APPROVED ON 17.10.2006



S/YL-PH/11

D.D. 110


強制執行案件號碼
ENFORCEMENT CASE No.
E/YL-PH/976

陳列室
Showroom

395

AGR

圖例 LEGEND

-  申請地點(界線只作識別用)
APPLICATION SITE
(BOUNDARY FOR IDENTIFICATION
PURPOSE ONLY)
- OS** 露天貯物
OPEN STORAGE
- AGR** 農業
AGRICULTURE
- RES** 住用構築物
RESIDENTIAL STRUCTURES
- A/C** 常耕農地
CULTIVATED AGRICULTURAL LAND
- ① ◁ 實地照片的觀景點
VIEWING POINT OF SITE PHOTO
- ↔ 入口/出口
INGRESS / EGRESS

註釋 Notes:
2026年4月15日勘測的土地用途
Land uses shown on this plan are in accordance with the land use survey
conducted by the Planning Department on 15.4.2026

平面圖 SITE PLAN

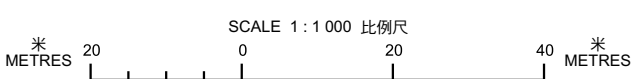
本摘要圖於2026年5月26日擬備，
所根據的資料為測量圖編號
6-NE-8D
EXTRACT PLAN PREPARED ON 26.5.2026
BASED ON SURVEY SHEET No.
6-NE-8D

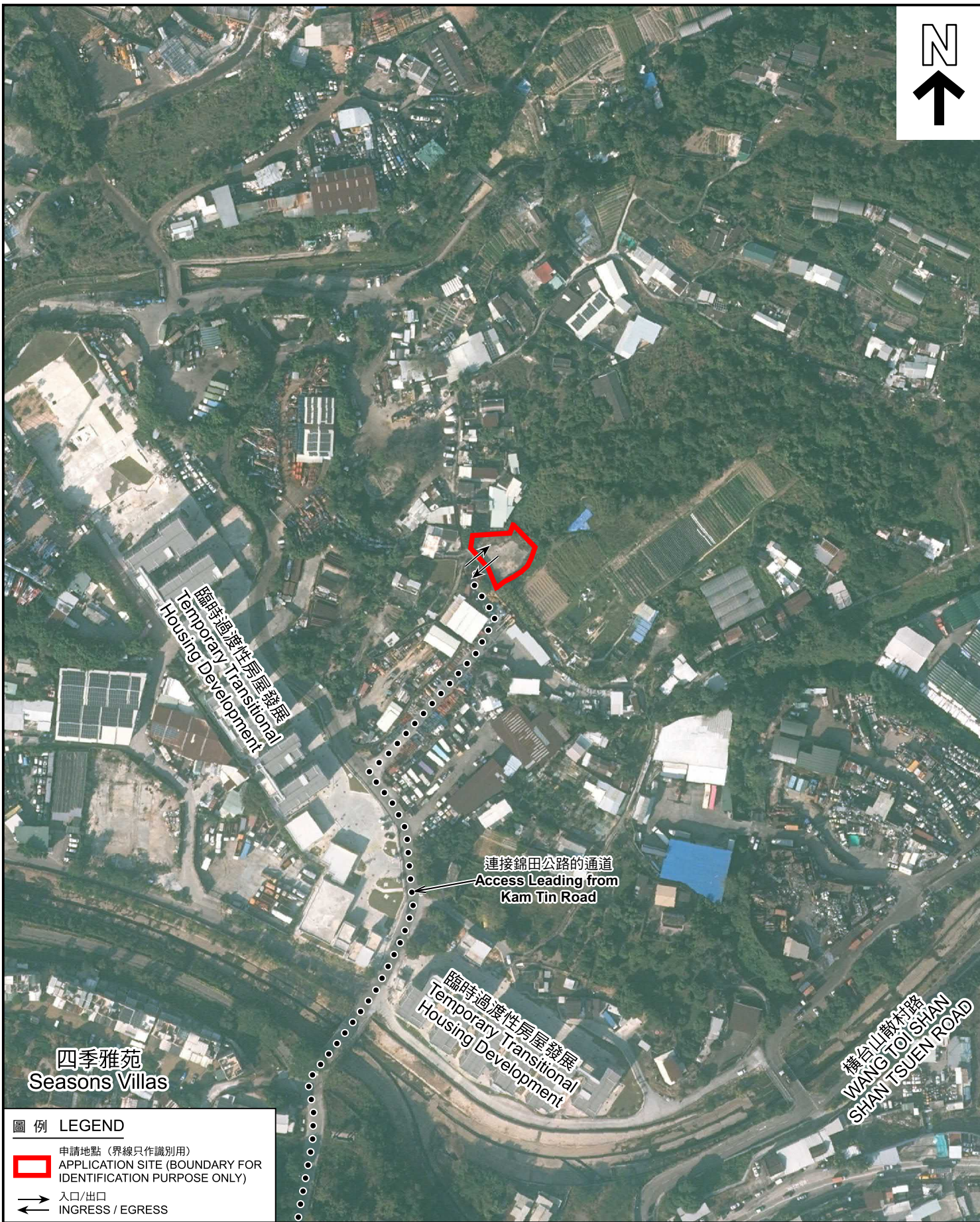
擬議臨時商店及服務行業及相關填土工程(為期3年)
元朗八鄉七星崗丈量約份第110約地段第395號(部分)
PROPOSED TEMPORARY SHOP AND SERVICES AND
ASSOCIATED FILLING OF LAND FOR A PERIOD OF 3 YEARS
LOT 395 (PART) IN D.D. 110,
TSAT SING KONG, PAT HEUNG, YUEN LONG



參考編號
REFERENCE No.
A/YL-PH/1103

圖 PLAN
A-2





圖例 LEGEND

-  申請地點 (界線只作識別用)
APPLICATION SITE (BOUNDARY FOR IDENTIFICATION PURPOSE ONLY)
-  入口/出口
INGRESS / EGRESS

航攝照片 AERIAL PHOTO

本摘要圖於2026年5月26日擬備，
所根據的資料為地政總署於2025年1月3日
拍得的航攝照片編號 E246688C
EXTRACT PLAN PREPARED ON 26.5.2026
BASED ON AERIAL PHOTO No.
E246688C TAKEN ON 3.1.2025
BY LANDS DEPARTMENT

擬議臨時商店及服務行業及相關填土工程 (為期3年)
元朗八鄉七星崗丈量約份第110約地段第395號(部分)
PROPOSED TEMPORARY SHOP AND SERVICES AND
ASSOCIATED FILLING OF LAND FOR A PERIOD OF 3 YEARS
LOT 395 (PART) IN D.D. 110,
TSAT SING KONG, PAT HEUNG, YUEN LONG



規劃署
Planning Department

參考編號
REFERENCE No.
AYL-PH/1103

圖 PLAN
A-3



申請地點
APPLICATION SITE



申請地點
APPLICATION SITE

申請地點界線只作識別用 APPLICATION SITE BOUNDARY FOR IDENTIFICATION PURPOSE ONLY

實地照片 SITE PHOTOS

本圖於2026年5月26日擬備，所根據的資料為攝於2026年4月15日的實地照片
PLAN PREPARED ON 26.5.2026
BASED ON SITE PHOTOS
TAKEN ON 15.4.2026

擬議臨時商店及服務行業及相關填土工程(為期3年)
元朗八鄉七星崗丈量約份第110約地段第395號(部分)
PROPOSED TEMPORARY SHOP AND SERVICES AND
ASSOCIATED FILLING OF LAND FOR A PERIOD OF 3 YEARS
LOT 395 (PART) IN D.D. 110,
TSAT SING KONG, PAT HEUNG, YUEN LONG



規劃署
Planning Department

參考編號
REFERENCE No.
AYL-PH/1103

圖 PLAN
A-4