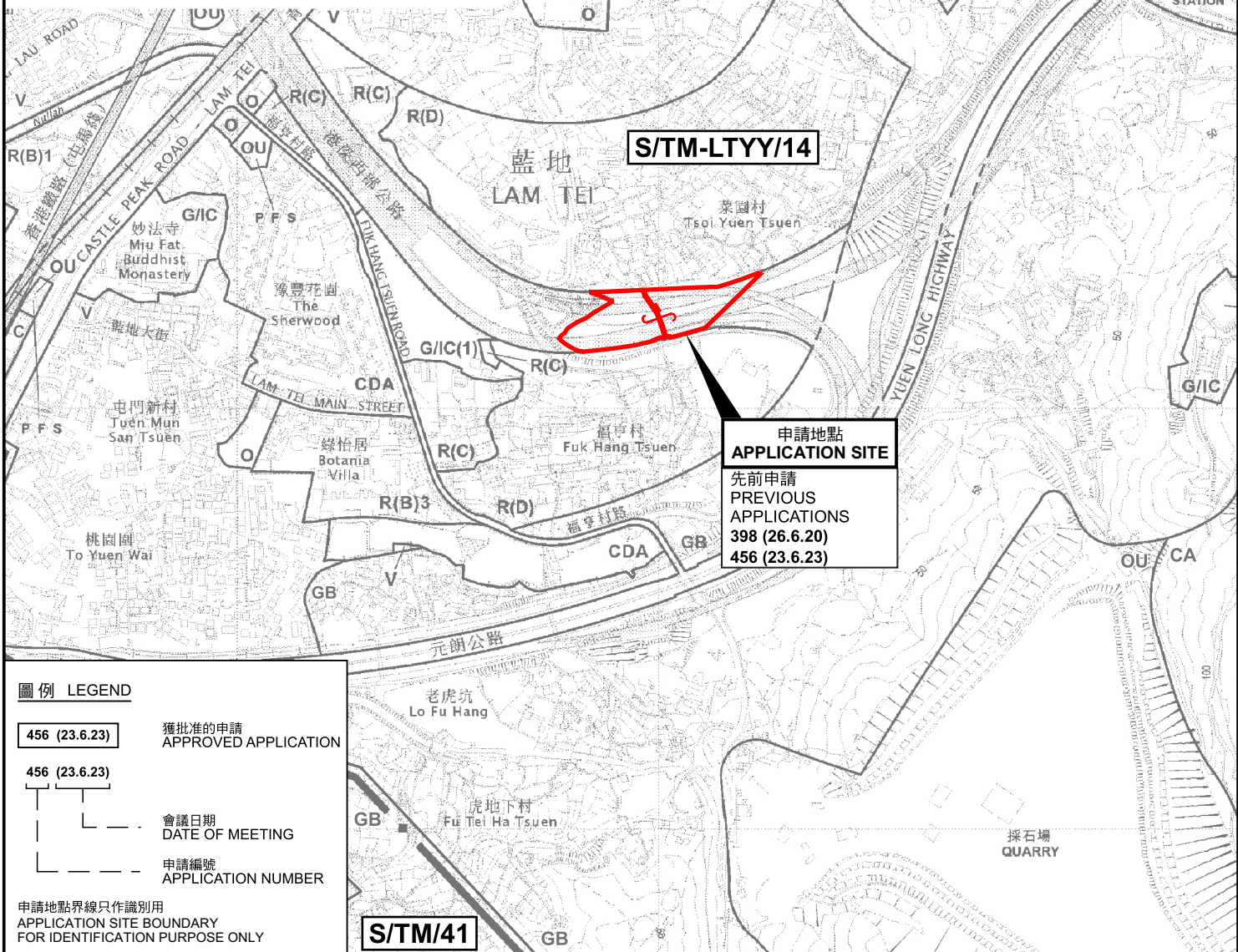




要覽圖 KEY PLAN

SCALE 1 : 50 000 比例尺



**申請地點
APPLICATION SITE**
 先前申請
 PREVIOUS
 APPLICATIONS
 398 (26.6.20)
 456 (23.6.23)

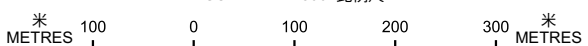
圖例 LEGEND

- 456 (23.6.23) 獲批准的申請
APPROVED APPLICATION
- 456 (23.6.23) 會議日期
DATE OF MEETING
- 456 (23.6.23) 申請編號
APPLICATION NUMBER

申請地點界線只作識別用
APPLICATION SITE BOUNDARY
FOR IDENTIFICATION PURPOSE ONLY

位置圖 LOCATION PLAN

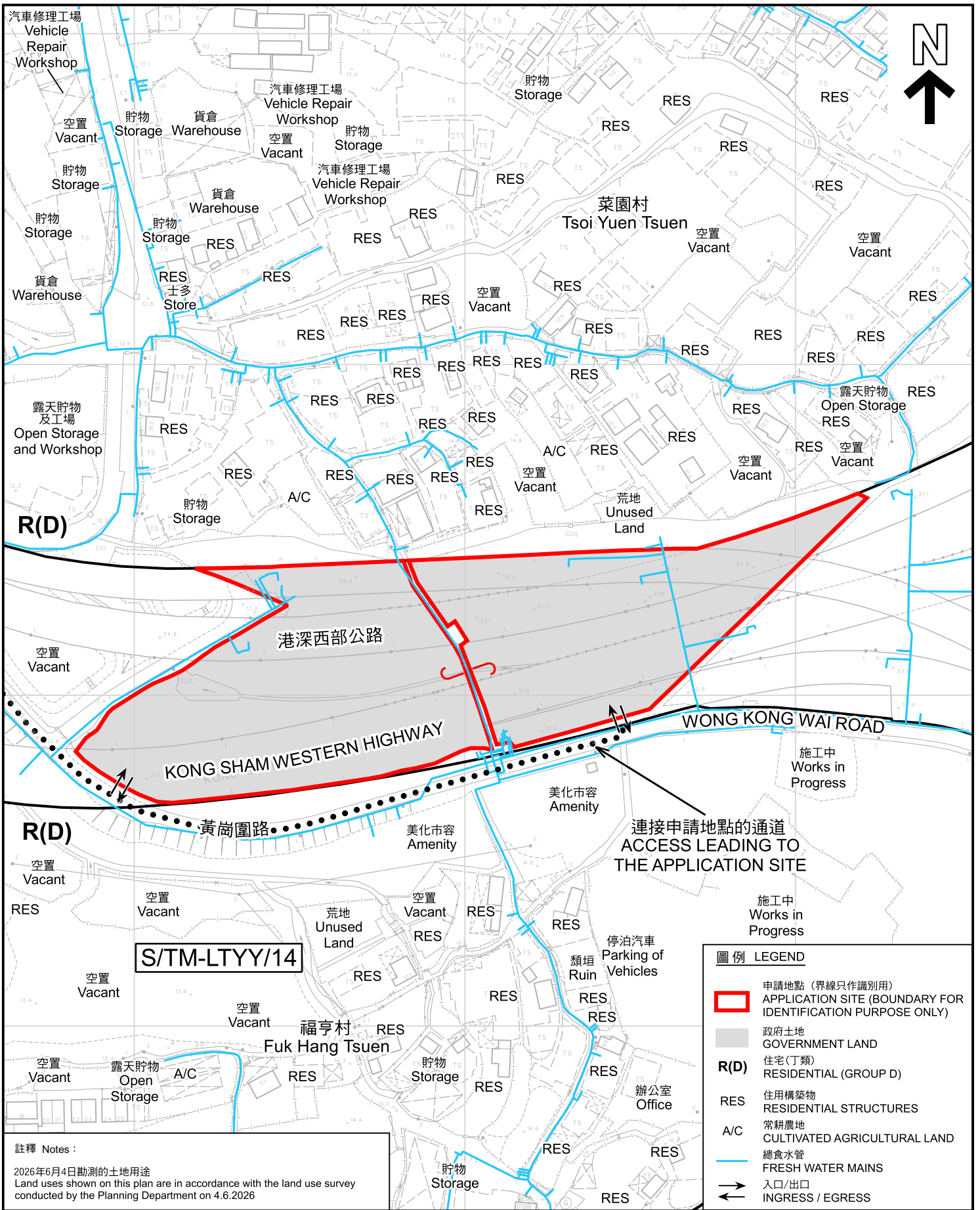
臨時訓練場(建造業議會香港建造學院)的規劃許可續期(為期3年)
 屯門藍地港深西部通道下的政府土地(黃崗圍路旁近福亨村)
 RENEWAL OF PLANNING APPROVAL FOR TEMPORARY TRAINING GROUND
 (HONG KONG INSTITUTE OF CONSTRUCTION,
 CONSTRUCTION INDUSTRY COUNCIL) FOR A PERIOD OF 3 YEARS
 GOVERNMENT LAND UNDER KONG SHAM WESTERN HIGHWAY (NEXT TO
 WONG KONG WAI ROAD NEAR FUK HANG TSUEN), LAM TEI, TUEN MUN
 SCALE 1 : 7 500 比例尺



參考編號
REFERENCE No.
A/TM-LTYT/515

圖 PLAN
A-1

本摘要圖於2026年6月23日擬備，
 所根據的資料為於2026年3月17日
 核准的分區計劃大綱圖編號 S/TM-LTYT/14
 EXTRACT PLAN PREPARED ON 23.6.2026
 BASED ON OUTLINE ZONING PLAN No.
 S/TM-LTYT/14 APPROVED ON 17.3.2026



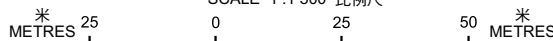
註釋 Notes :
 2026年6月4日勘測的土地用途
 Land uses shown on this plan are in accordance with the land use survey conducted by the Planning Department on 4.6.2026

圖例 LEGEND	
	申請地點 (界線只作識別用) APPLICATION SITE (BOUNDARY FOR IDENTIFICATION PURPOSE ONLY)
	政府土地 GOVERNMENT LAND
R(D)	住宅(丁類) RESIDENTIAL (GROUP D)
RES	住用構築物 RESIDENTIAL STRUCTURES
A/C	常耕農地 CULTIVATED AGRICULTURAL LAND
	總食水管 FRESH WATER MAINS
	入口/出口 INGRESS / EGRESS

平面圖 SITE PLAN

臨時訓練場 (建造業議會香港建造學院) 的規劃許可續期(為期3年)
 屯門藍地港深西部通道下的政府土地(黃崗圍路旁近福亨村)
 RENEWAL OF PLANNING APPROVAL FOR TEMPORARY TRAINING GROUND
 (HONG KONG INSTITUTE OF CONSTRUCTION,
 CONSTRUCTION INDUSTRY COUNCIL) FOR A PERIOD OF 3 YEARS
 GOVERNMENT LAND UNDER KONG SHAM WESTERN HIGHWAY (NEXT TO
 WONG KONG WAI ROAD NEAR FUK HANG TSUEN), LAM TEI, TUEN MUN

SCALE 1:1 500 比例尺



參考編號
REFERENCE No.
A/TM-LTYYY/515

圖 PLAN
A-2

本摘要圖於2026年6月16日擬備，所根據的資料為測量圖編號 6-NW-17C 和 6-NW-22A
 EXTRACT PLAN PREPARED ON 16.6.2026
 BASED ON SURVEY SHEETS No. 6-NW-17C and 6-NW-22A