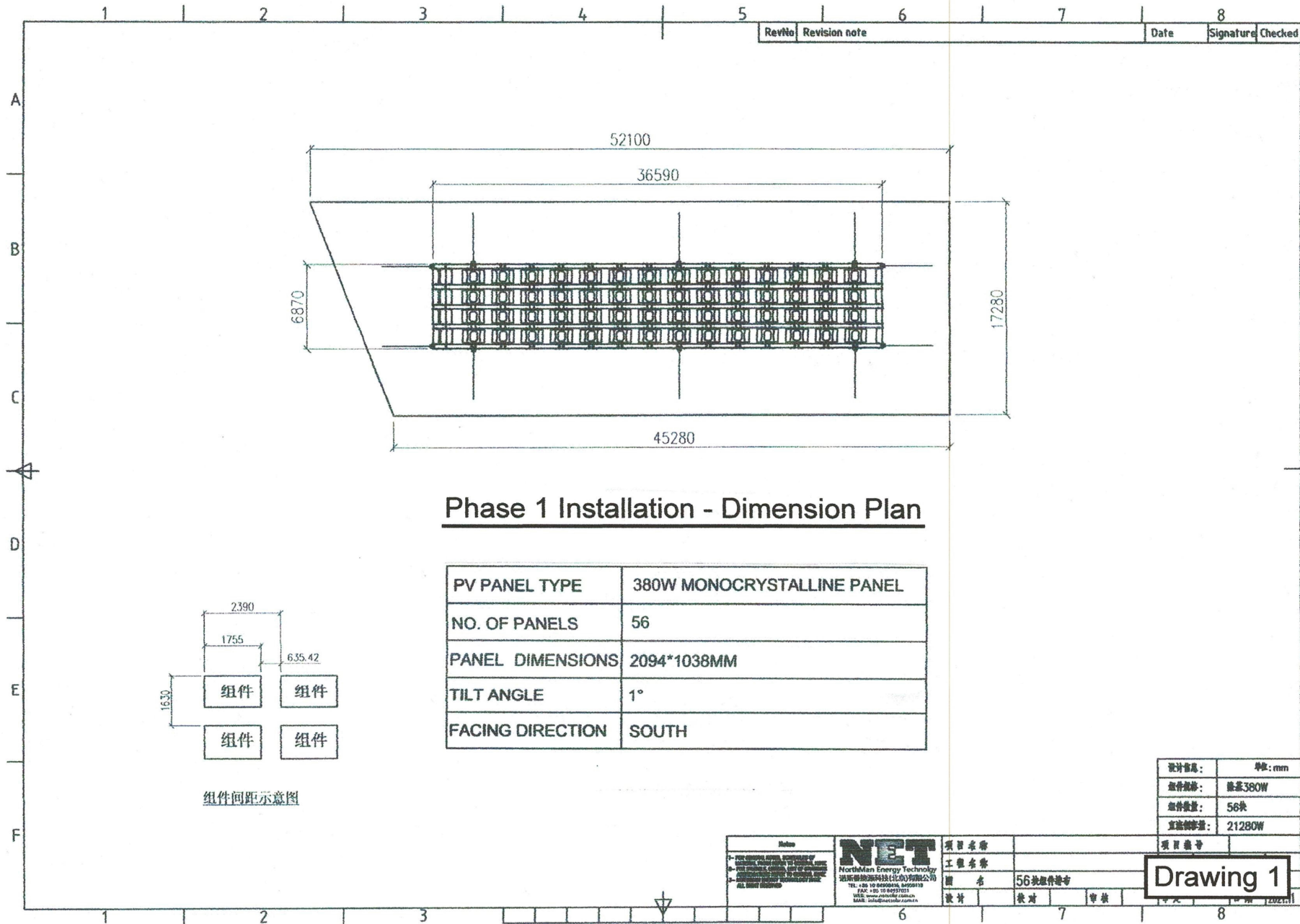


Legend			
	Application Site		Proposed Fish Pond / Landscaped Pond
	Photovoltaic System		Transport Route of Solar Panels
	Foot Access to Site		

Plan 2 b

(摘錄自申請人於16. 6. 2026呈交的進一步資料)
 (Extract from Applicant's Further Information Submitted on 16.6.2026)

參考編號 REFERENCE No. A/YL-MP/407	繪圖 DRAWING A - 1
--------------------------------------	------------------------



(摘錄自申請人於 3. 3. 2026 呈交的申請書)
 (Extract from Applicant's
 Submission of 3.3.2026)

參考編號 REFERENCE No. A/YL-MP/407	繪圖 DRAWING A - 2
--------------------------------------	------------------------

可再生能源發電系統操作程序

Yuen Neng Technology (HK) Limited


地址: DD 104 LOT 3018 SA, WO SHANG WAI, SAN TIN YUEN LONG, NEW TERRITORIES, NT

太陽能板平面及路線圖

可再生能源系統佈局圖

編號: 92000034887

PV PANEL TYPE	400W MONOCRYSTALLINE PANEL
NO. OF PANELS	96
PANEL DIMENSIONS	2094*1038MM
TILT ANGLE	1°
FACING DIRECTION	SOUTH



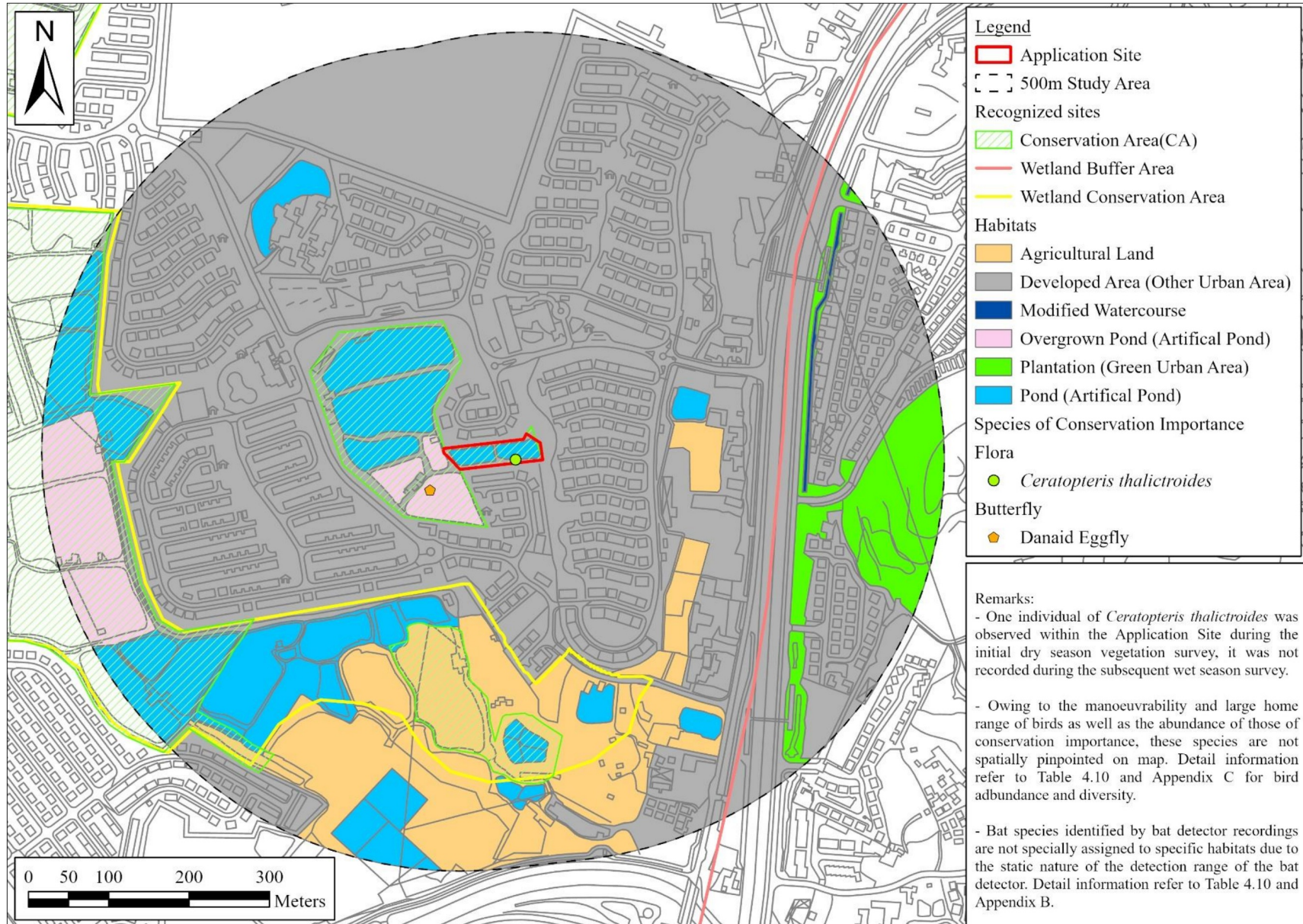
Phase 2 Installation - Dimension Plan

Drawing 2

(摘錄自申請人於 3. 3. 2026 呈交的申請書)
(Extract from Applicant's
Submission of 3.3.2026)

參考編號
REFERENCE No.
A/YL-MP/407

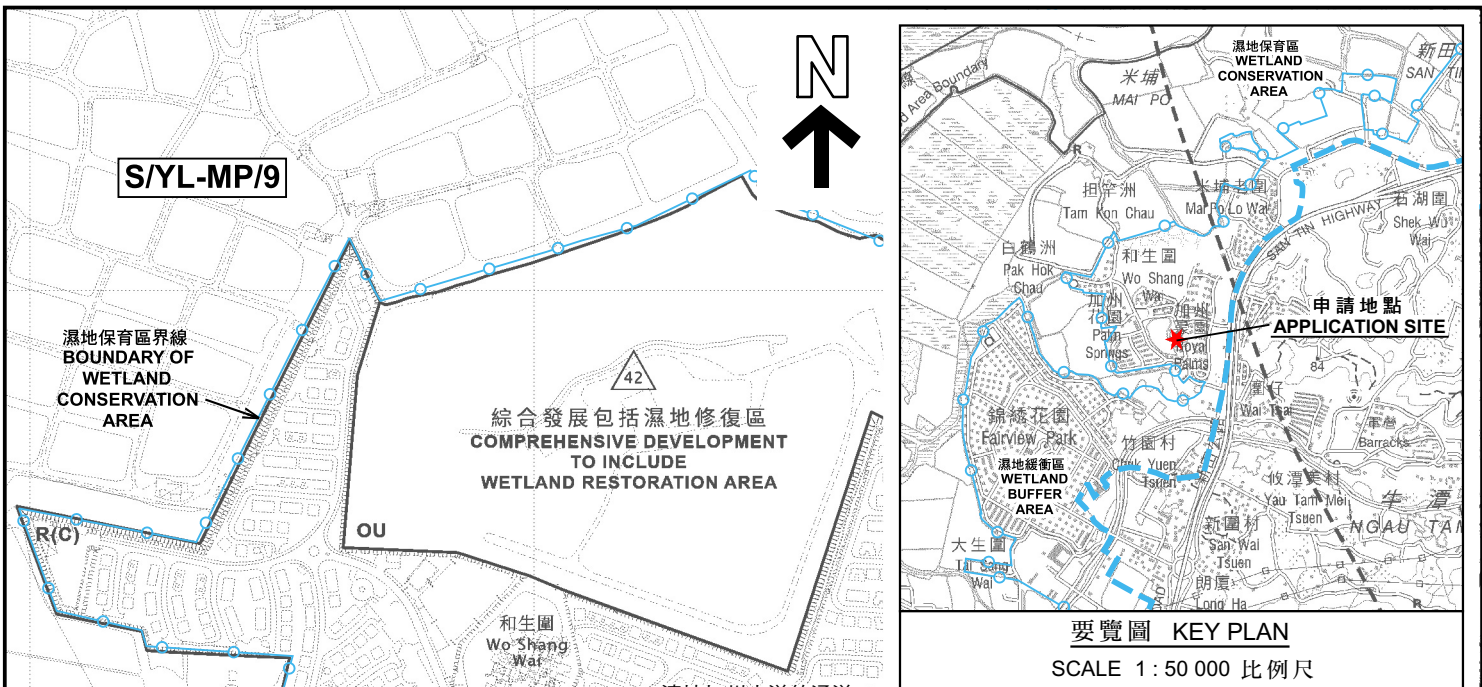
繪圖
DRAWING
A - 3



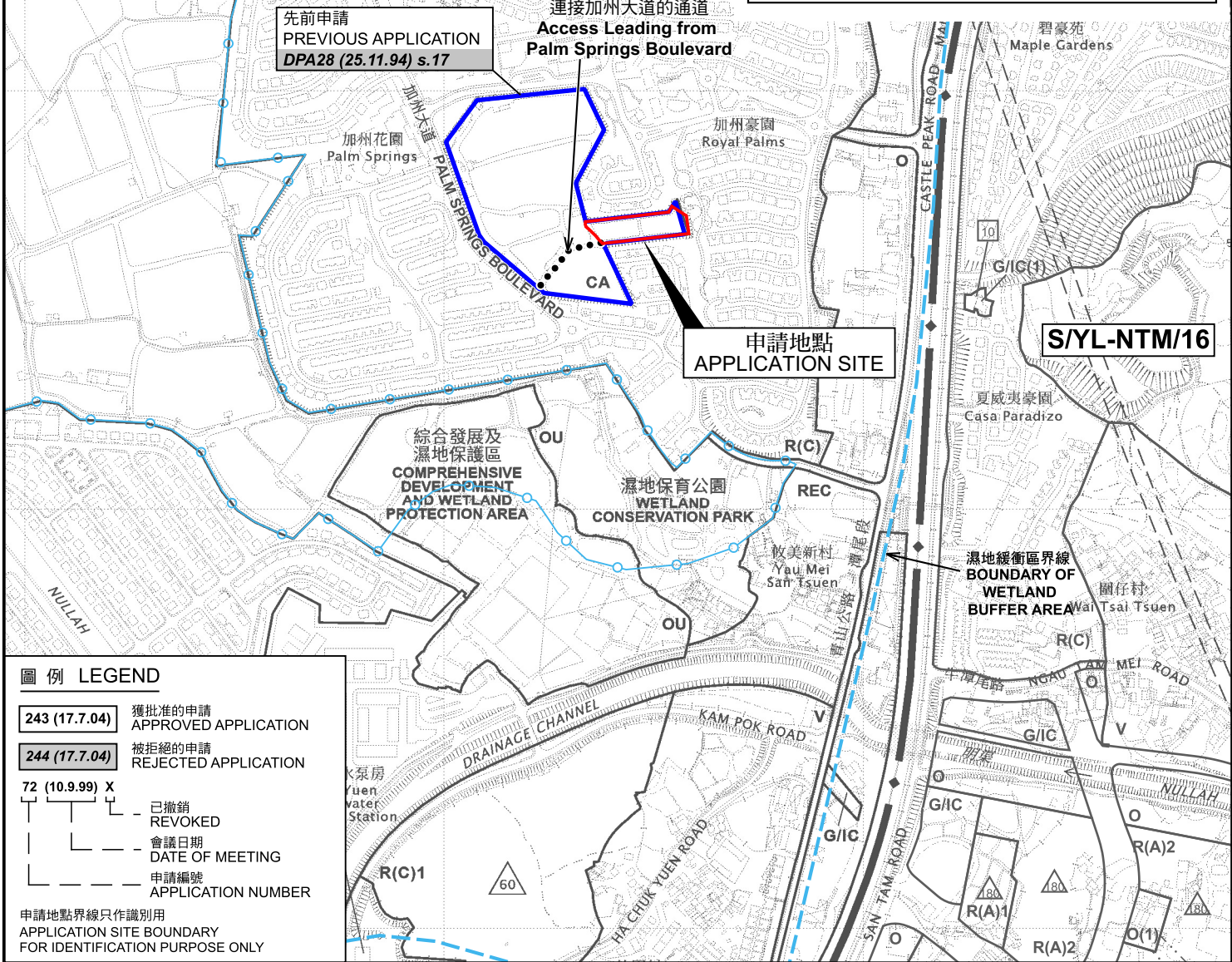
(摘錄自申請人於 3. 3. 2026 呈交的申請書)
 (Extract from Applicant's
 Submission of 3.3.2026)

參考編號
 REFERENCE No.
 A/YL-MP/407

繪圖
 DRAWING
 A - 4



要覽圖 KEY PLAN
SCALE 1 : 50 000 比例尺



圖例 LEGEND

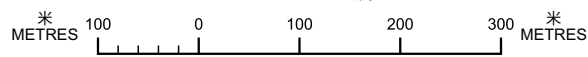
243 (17.7.04)	獲批准的申請 APPROVED APPLICATION
244 (17.7.04)	被拒絕的申請 REJECTED APPLICATION
72 (10.9.99) X	已撤銷 REVOKED
—	會議日期 DATE OF MEETING
—	申請編號 APPLICATION NUMBER

申請地點界線只作識別用
APPLICATION SITE BOUNDARY FOR IDENTIFICATION PURPOSE ONLY

位置圖 LOCATION PLAN

擬議公用事業設施裝置（太陽能光伏系統）
元朗米埔丈量約份第104約地段第3018號A分段
PROPOSED PUBLIC UTILITY INSTALLATION
(SOLAR PHOTOVOLTAIC SYSTEM)
LOT 3018 S.A IN D.D.104, MAI PO, YUEN LONG

SCALE 1 : 7 500 比例尺

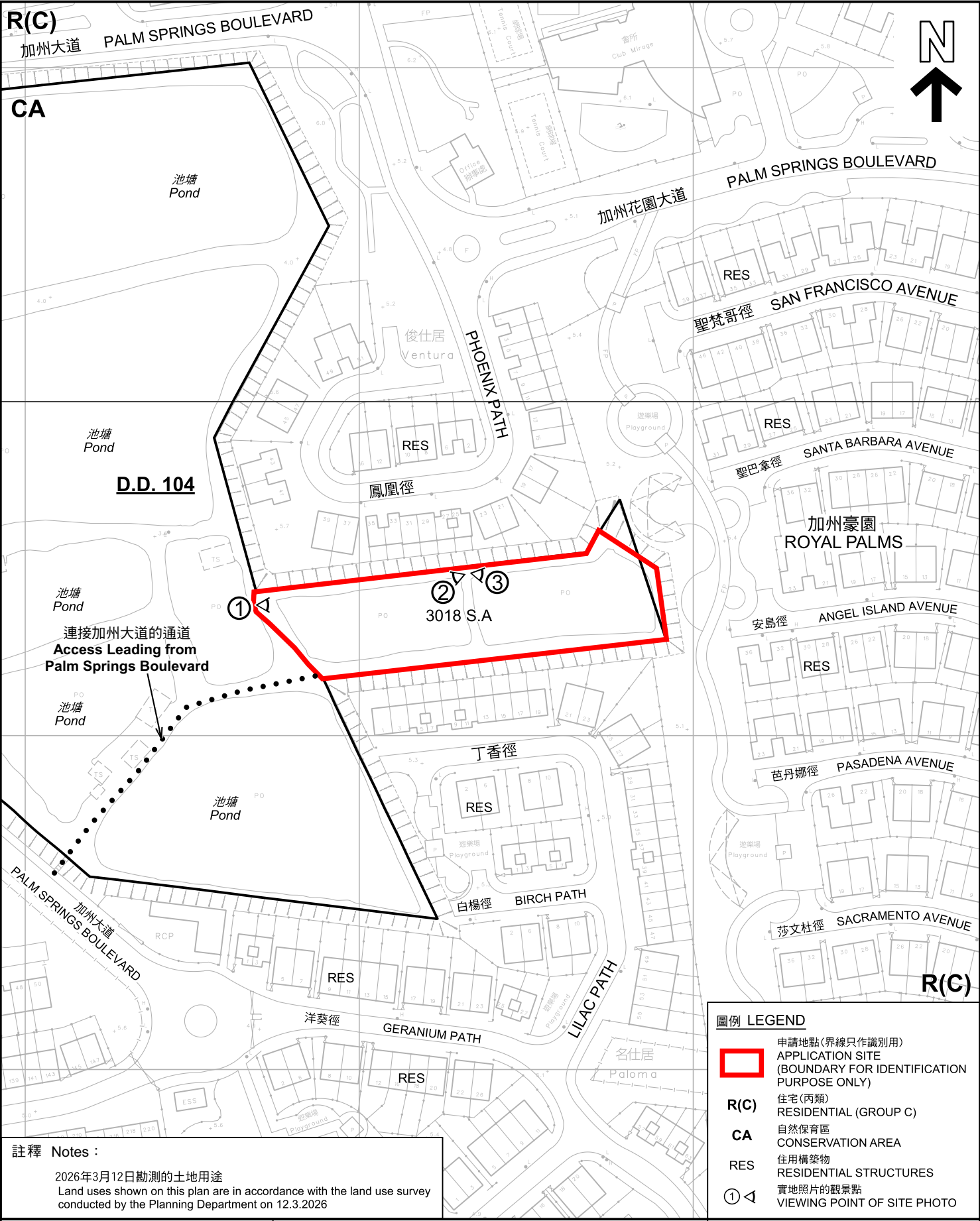


規劃署
Planning Department

參考編號
REFERENCE No.
A/YL-MP/407

圖 PLAN
A-1

本摘要圖於2026年6月10日擬備，
所根據的資料為於2026年3月6日
展示的分區計劃大綱圖編號S/YL-MP/9
EXTRACT PLAN PREPARED ON 10.6.2026
BASED ON OUTLINE ZONING PLAN No.
S/YL-MP/9 EXHIBITED ON 6.3.2026



圖例 LEGEND	
	申請地點(界線只作識別用) APPLICATION SITE (BOUNDARY FOR IDENTIFICATION PURPOSE ONLY)
R(C)	住宅(丙類) RESIDENTIAL (GROUP C)
CA	自然保育區 CONSERVATION AREA
RES	住用構築物 RESIDENTIAL STRUCTURES
	實地照片的觀景點 VIEWING POINT OF SITE PHOTO

註釋 Notes :
 2026年3月12日勘測的土地用途
 Land uses shown on this plan are in accordance with the land use survey conducted by the Planning Department on 12.3.2026

本摘要圖於2026年5月28日擬備，
 所根據的資料為測量圖編號
 2-SE-11D 及 16B
 EXTRACT PLAN PREPARED ON
 28.5.2026 BASED ON SURVEY SHEETS
 No. 2-SE-11D & 16B

平面圖 SITE PLAN

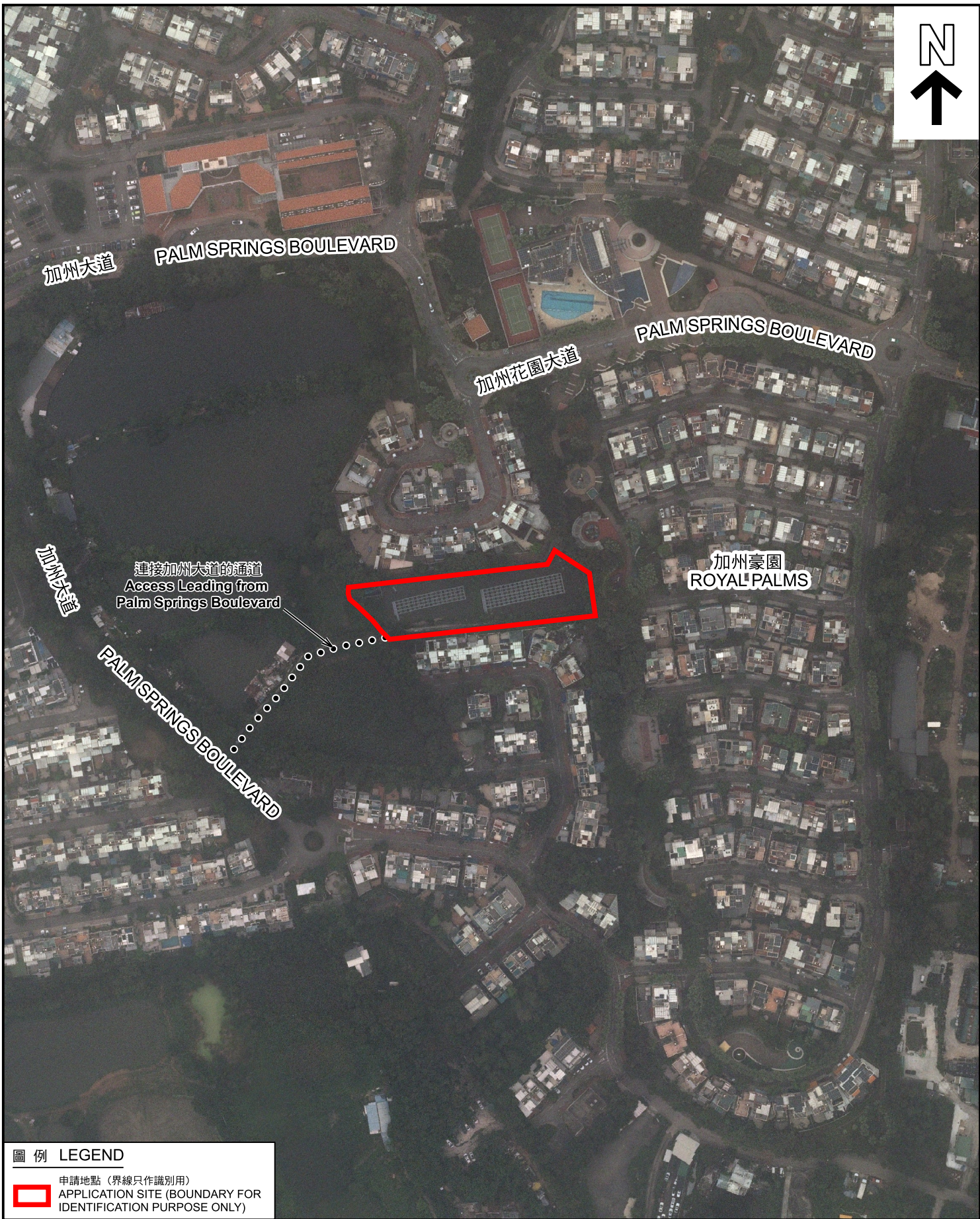
擬議公用事業設施裝置 (太陽能光伏系統)
 元朗米埔丈量約份第104約地段第3018號A分段
 PROPOSED PUBLIC UTILITY INSTALLATION
 (SOLAR PHOTOVOLTAIC SYSTEM)
 LOT 3018 S.A IN D.D.104, MAI PO, YUEN LONG

SCALE 1 : 1 500 比例尺

米 METRES 30 0 30 60 米 METRES

規劃署
 Planning Department

參考編號 REFERENCE No. A/YL-MP/407	圖 PLAN A-2
---	----------------------



圖例 LEGEND

 申請地點 (界線只作識別用)
APPLICATION SITE (BOUNDARY FOR IDENTIFICATION PURPOSE ONLY)

航攝照片 AERIAL PHOTO

本摘要圖於2026年5月28日擬備，所根據的資料為地政總署於2025年5月26日拍得的航攝照片編號E257331C
EXTRACT PLAN PREPARED ON 28.5.2026 BASED ON AERIAL PHOTO No. E257331C TAKEN ON 26.5.2025 BY LANDS DEPARTMENT

擬議公用事業設施裝置 (太陽能光伏系統)
元朗米埔丈量約份第104約地段第3018號A分段
PROPOSED PUBLIC UTILITY INSTALLATION (SOLAR PHOTOVOLTAIC SYSTEM)
LOT 3018 S.A IN D.D.104, MAI PO, YUEN LONG



規劃署
Planning Department

參考編號
REFERENCE No.
A/YL-MP/407

圖 PLAN
A-3

1



2



3



申請地點界線只作識別用 APPLICATION SITE BOUNDARY FOR IDENTIFICATION PURPOSE ONLY

實地照片 SITE PHOTOS

本圖於2026年3月17日擬備，所根據的資料為攝於2026年3月12日的實地照片
PLAN PREPARED ON 17.3.2026
BASED ON SITE PHOTOS
TAKEN ON 12.3.2026

擬議公用事業設施裝置（太陽能光伏系統）
元朗米埔丈量約份第104約地段第3018號A分段
PROPOSED PUBLIC UTILITY INSTALLATION
(SOLAR PHOTOVOLTAIC SYSTEM)
LOT 3018 S.A IN D.D.104, MAI PO, YUEN LONG



規劃署
Planning Department

參考編號
REFERENCE No.
A/YL-MP/407

圖 PLAN
A-4