


LAYOUT PLAN OF UPPER DECK FLOOR

(資料來源：由申請人於2022年2月17日提交)  
(Source: Submitted by the applicant on 17.2.2022)

參考編號  
REFERENCE No.  
A/H24/28

繪圖  
DRAWING  
A - 1





擬議食肆及商店及服務行業  
香港中環8號碼頭上層部分區域  
PROPOSED EATING PLACE AND SHOP AND SERVICES  
PORTIONS OF UPPER DECK, CENTRAL PIER No.8, HONG KONG

本摘要圖於2022年4月28日擬備，  
所根據的資料為於2019年5月24日  
展示的分區計劃大綱圖編號S/H4/17  
及於2019年1月22日核准的分區計劃  
大綱圖編號S/H24/9  
EXTRACT PLAN PREPARED ON 28.4.2022  
BASED ON OUTLINE ZONING PLANS No.  
S/H4/17 EXHIBITED ON 24.5.2019  
AND S/H24/9 APPROVED ON 22.1.2019



PLAN  
A - 1

# 維多利亞港 VICTORIA HARBOUR



## 「其他指定用途」地帶內的類似申請 SIMILAR APPLICATIONS WITHIN "OU" ZONE

	7 (13.9.02)	中環七號、八號碼頭及碼頭連接大樓 Central Piers Nos. 7 & 8 and Central Terminal Building
	11 (1.2.08)	中環七號碼頭上層 Upper Deck, Central Pier No. 7
	15 (17.4.09)	中環七號、八號碼頭上下層及碼頭連接大樓一樓 Upper & Lower Deck, Central Piers Nos. 7 & 8 and 1/F of Central Terminal Building
	17 (18.12.09)	碼頭連接大樓一樓商舖Q Shop Q of 1/F, Central Terminal Building
	20 (15.10.10)	碼頭連接大樓一樓商舖1、2及3 Shops 1, 2 and 3 of 1/F, Central Terminal Building
	26 (6.11.20)	中環八號碼頭下層 Lower Deck, Central Pier No. 8
	27 (12.3.21)	中環八號碼頭下層 Lower Deck, Central Pier No. 8

S/H4/17

### 申請處所 APPLICATION PREMISES

碼頭及有關設施  
PIER AND ASSOCIATED FACILITIES

CDA(2)

S/H24/9

高架行人走廊  
(有待詳細設計)  
ELEVATED WALKWAY  
(SUBJECT TO DETAILED DESIGN)

### 圖例 LEGEND

**CDA** 綜合發展區  
COMPREHENSIVE DEVELOPMENT AREA  
**O** 休憩用地  
OPEN SPACE  
**OU** 其他指定用途  
OTHER SPECIFIED USES

**7 (13.9.02)** 獲批准的申請  
APPROVED APPLICATION

**7 (13.9.02)**  
— 會議日期  
DATE OF MEETING  
— 申請編號  
APPLICATION NUMBER

**①** 實地照片的觀景點  
VIEWING POINT OF SITE PHOTO

界線只作識別用  
BOUNDARY FOR IDENTIFICATION PURPOSE ONLY

### 平面圖 SITE PLAN

擬議食肆及商店及服務行業  
香港中環8號碼頭上層部分區域  
PROPOSED EATING PLACE AND SHOP AND SERVICES  
PORTIONS OF UPPER DECK, CENTRAL PIER No.8, HONG KONG

SCALE 1:1 000 比例尺

米 20 0 20 40 米  
METRES

規劃署  
PLANNING  
DEPARTMENT



參考編號  
REFERENCE No.  
A/H24/28

圖 PLAN  
A - 2

本摘要圖於2022年5月19日擬備，  
所根據的資料為測量圖編號  
11-SW-9A  
EXTRACT PLAN PREPARED ON 19.5.2022  
BASED ON SURVEY SHEET No.  
11-SW-9A





界線只作識別用  
BOUNDARY FOR IDENTIFICATION PURPOSE ONLY

### 實地照片 SITE PHOTO

擬議食肆及商店及服務行業  
香港中環8號碼頭上層部分區域  
PROPOSED EATING PLACE AND SHOP AND SERVICES  
PORTIONS OF UPPER DECK, CENTRAL PIER No.8, HONG KONG

規劃署  
PLANNING  
DEPARTMENT




參考編號  
REFERENCE No.  
A/24/28

圖 PLAN  
A - 3

本圖於2022年5月19日擬備，  
所根據的資料為攝於  
2022年4月12日的實地照片  
PLAN PREPARED ON 19.5.2022  
BASED ON SITE PHOTO  
TAKEN ON 12.4.2022





界線只作識別用  
BOUNDARY FOR IDENTIFICATION PURPOSE ONLY

### 實地照片 SITE PHOTOS

本圖於2022年5月19日擬備，  
所根據的資料為攝於  
2022年4月12日的實地照片  
PLAN PREPARED ON 19.5.2022  
BASED ON SITE PHOTOS  
TAKEN ON 12.4.2022

擬議食肆及商店及服務行業  
香港中環8號碼頭上層部分區域  
PROPOSED EATING PLACE AND SHOP AND SERVICES  
PORTIONS OF UPPER DECK, CENTRAL PIER No.8, HONG KONG


規劃署  
PLANNING  
DEPARTMENT



參考編號  
REFERENCE No.  
A/24/28

圖 PLAN  
A - 4





界線只作識別用  
BOUNDARY FOR IDENTIFICATION PURPOSE ONLY

## 實地照片 SITE PHOTOS

本圖於2022年5月19日擬備，  
所根據的資料為攝於  
2022年4月12日的實地照片  
PLAN PREPARED ON 19.5.2022  
BASED ON SITE PHOTOS  
TAKEN ON 12.4.2022

擬議食肆及商店及服務行業  
香港中環8號碼頭上層部分區域  
PROPOSED EATING PLACE AND SHOP AND SERVICES  
PORTIONS OF UPPER DECK, CENTRAL PIER No.8, HONG KONG

規劃署  
PLANNING  
DEPARTMENT



參考編號  
REFERENCE No.  
A/24/28

圖 PLAN  
A - 5