

申請處所界線只作識別用  
APPLICATION PREMISES BOUNDARY  
FOR IDENTIFICATION PURPOSE ONLY

本摘要圖於2023年8月21日擬備，  
所根據的資料為於2023年2月7日  
核准的分區計劃大綱圖編號S/K5/39

EXTRACT PLAN PREPARED ON  
21.8.2023 BASED ON OUTLINE ZONING  
PLAN No. S/K5/39 APPROVED ON  
7.2.2023

### 位置圖 LOCATION PLAN

擬議商店及服務行業  
九龍長沙灣青山道688號  
嘉名工廠大廈地下B室(部分)  
PROPOSED SHOP AND SERVICES  
FLAT B (PORTION), G/F, KA MING COURT,  
688 CASTLE PEAK ROAD, CHEUNG SHA WAN, KOWLOON

SCALE 1:5 000 比例尺  
米 100 0 100 200 米  
METRES

規劃署  
PLANNING  
DEPARTMENT



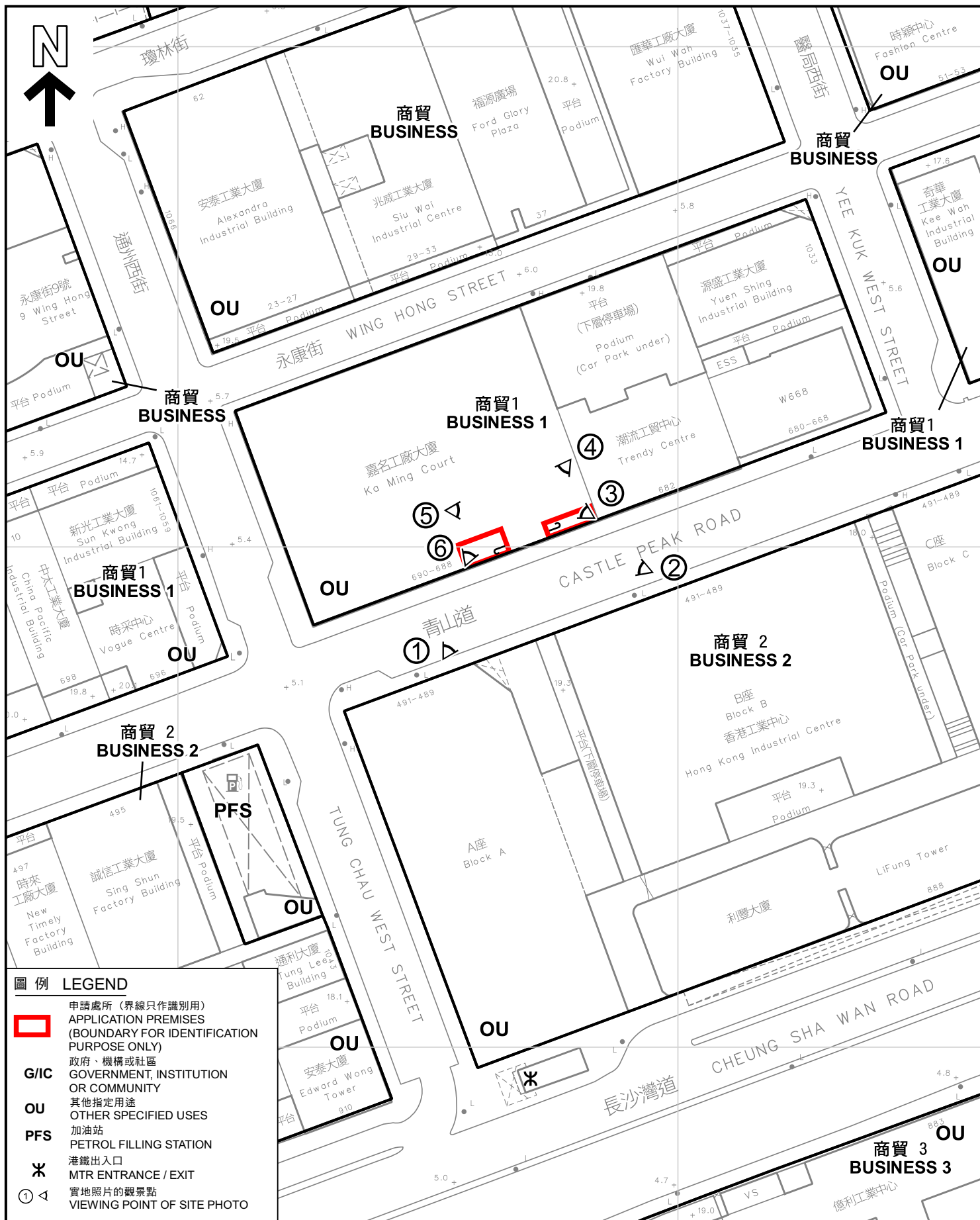
參考編號  
REFERENCE No.

A/K5/859

圖 PLAN

A-1





### 平面圖 SITE PLAN

擬議商店及服務行業  
九龍長沙灣青山道688號  
嘉名工廠大廈地下B室(部分)

PROPOSED SHOP AND SERVICES  
FLAT B (PORTION), G/F, KA MING COURT,  
688 CASTLE PEAK ROAD, CHEUNG SHA WAN, KOWLOON

SCALE 1:1 000 比例尺

米 20 0 20 40 米  
METRES

規劃署  
PLANNING  
DEPARTMENT



參考編號  
REFERENCE No.  
A/K5/859

圖 PLAN  
A-2

本摘要圖於2023年8月29日擬備，  
所根據的資料為測量圖編號  
11-NW-8A及C  
EXTRACT PLAN PREPARED ON  
29.8.2023 BASED ON SURVEY SHEETS  
No. 11-NW-8A & C

666 (9.1.09)

擬議臨時商店及服務行業(成衣、皮鞋、手袋及飾物陳列室)  
及附屬貯物處(為期3年)(屆滿)  
Proposed Temporary Shop and Services  
(Showroom for Garments, Shoes, Handbags and Accessories)  
with Ancillary Storage for a Period of 3 Years  
(EXPIRED)

永康街  
WING HONG STREET

通州西街  
TUNG CHAU WEST STREET

681 (18.9.09) X

臨時商店及服務行業(快餐店)(為期5年)  
Temporary Shop and Services  
(Fast Food Shop)  
For a Period of 5 Years

748 (4.4.14)

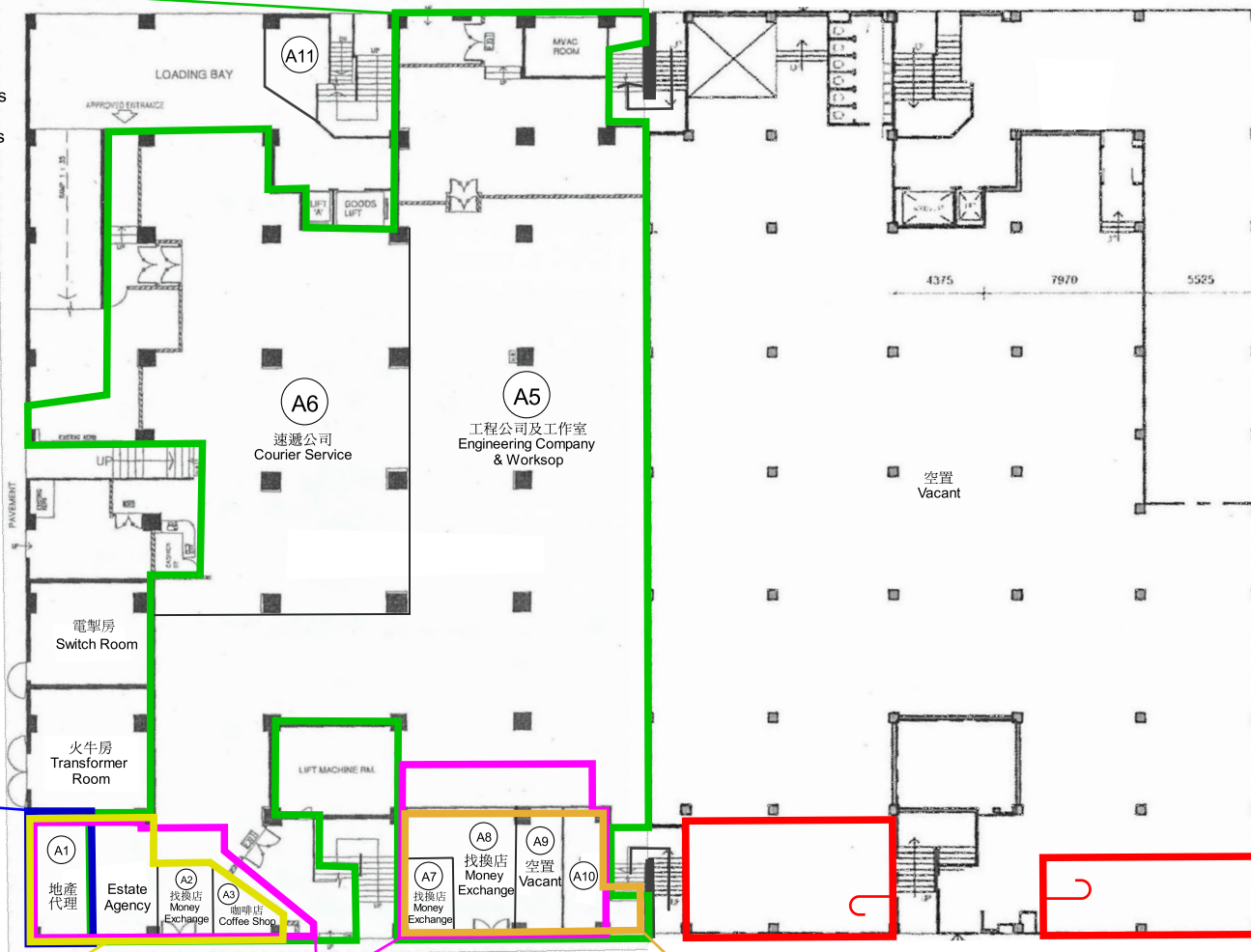
商店及服務行業  
Shop and Services

737 (6.9.13)

商店及服務行業(陳列室)  
Proposed Shop and Services (Showroom)

747 (4.4.14)

商店及服務行業  
Shop and Services



圖例 LEGEND



申請處所(界線只作識別用)  
APPLICATION PREMISES  
(BOUNDARY FOR  
IDENTIFICATION  
PURPOSE ONLY)

同類申請個案  
SIMILAR APPLICATION

666 (9.1.09)

獲批准的申請  
APPROVED APPLICATION

681 (18.9.09) X

已撤銷  
REVOKED  
會議日期  
DATE OF MEETING  
申請編號  
APPLICATION NUMBER

嘉名工廠大廈地下有關申請位置圖  
LOCATION PLAN OF APPLICATIONS ON GROUND FLOOR, KA MING COURT

本圖於2023年8月29日擬備  
PLAN PREPARED ON 29.8.2023

擬議商店及服務行業  
九龍長沙灣青山道688號嘉名工廠大廈地下B室(部分)  
PROPOSED SHOP AND SERVICES  
FLAT B (PORTION), G/F, KA MING COURT,  
688 CASTLE PEAK ROAD, CHEUNG SHA WAN, KOWLOON

規劃署  
PLANNING  
DEPARTMENT



參考編號  
REFERENCE No.  
A/K5/859

圖 PLAN  
A-2a





申請處所界線只作識別用  
APPLICATION PREMISES BOUNDARY  
FOR IDENTIFICATION PURPOSE ONLY

### 實地照片 SITE PHOTOS

本圖於2023年8月18日擬備，所根據的資料為攝於2023年7月28日的實地照片  
PLAN PREPARED ON 18.8.2023  
BASED ON SITE PHOTOS  
TAKEN ON 28.7.2023

擬議商店及服務行業  
九龍長沙灣青山道688號  
嘉名工廠大廈地下B室(部分)  
PROPOSED SHOP AND SERVICES  
FLAT B (PORTION), G/F, KA MING COURT,  
688 CASTLE PEAK ROAD, CHEUNG SHA WAN, KOWLOON

規劃署  
PLANNING  
DEPARTMENT



參考編號  
REFERENCE No.  
A/K5/859

圖 PLAN  
A-3





申請處所界線只作識別用  
APPLICATION PREMISES BOUNDARY  
FOR IDENTIFICATION PURPOSE ONLY

本圖於2023年8月22日擬備，所根據的  
資料為攝於2023年7月28日的實地照片  
PLAN PREPARED ON 22.8.2023  
BASED ON SITE PHOTOS  
TAKEN ON 28.7.2023

### 實地照片 SITE PHOTOS



擬議商店及服務行業  
九龍長沙灣青山道688號  
嘉名工廠大廈地下B室(部分)  
PROPOSED SHOP AND SERVICES  
FLAT B (PORTION), G/F, KA MING COURT,  
688 CASTLE PEAK ROAD, CHEUNG SHA WAN, KOWLOON

規劃署  
PLANNING  
DEPARTMENT



參考編號  
REFERENCE No.  
A/K5/859

圖 PLAN  
A-4



申請處所界線只作識別用  
APPLICATION PREMISES BOUNDARY  
FOR IDENTIFICATION PURPOSE ONLY

本圖於2023年8月22日擬備，所根據的  
資料為攝於2023年7月28日的實地照片  
PLAN PREPARED ON 22.8.2023  
BASED ON SITE PHOTOS  
TAKEN ON 28.7.2023

### 實地照片 SITE PHOTOS

擬議商店及服務行業  
九龍長沙灣青山道688號  
嘉名工廠大廈地下B室(部分)  
PROPOSED SHOP AND SERVICES  
FLAT B (PORTION), G/F, KA MING COURT,  
688 CASTLE PEAK ROAD, CHEUNG SHA WAN, KOWLOON

規劃署  
PLANNING  
DEPARTMENT



參考編號  
REFERENCE No.  
A/K5/859

圖 PLAN  
A-5