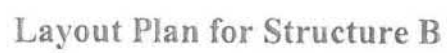


Layout Plan for Structure A

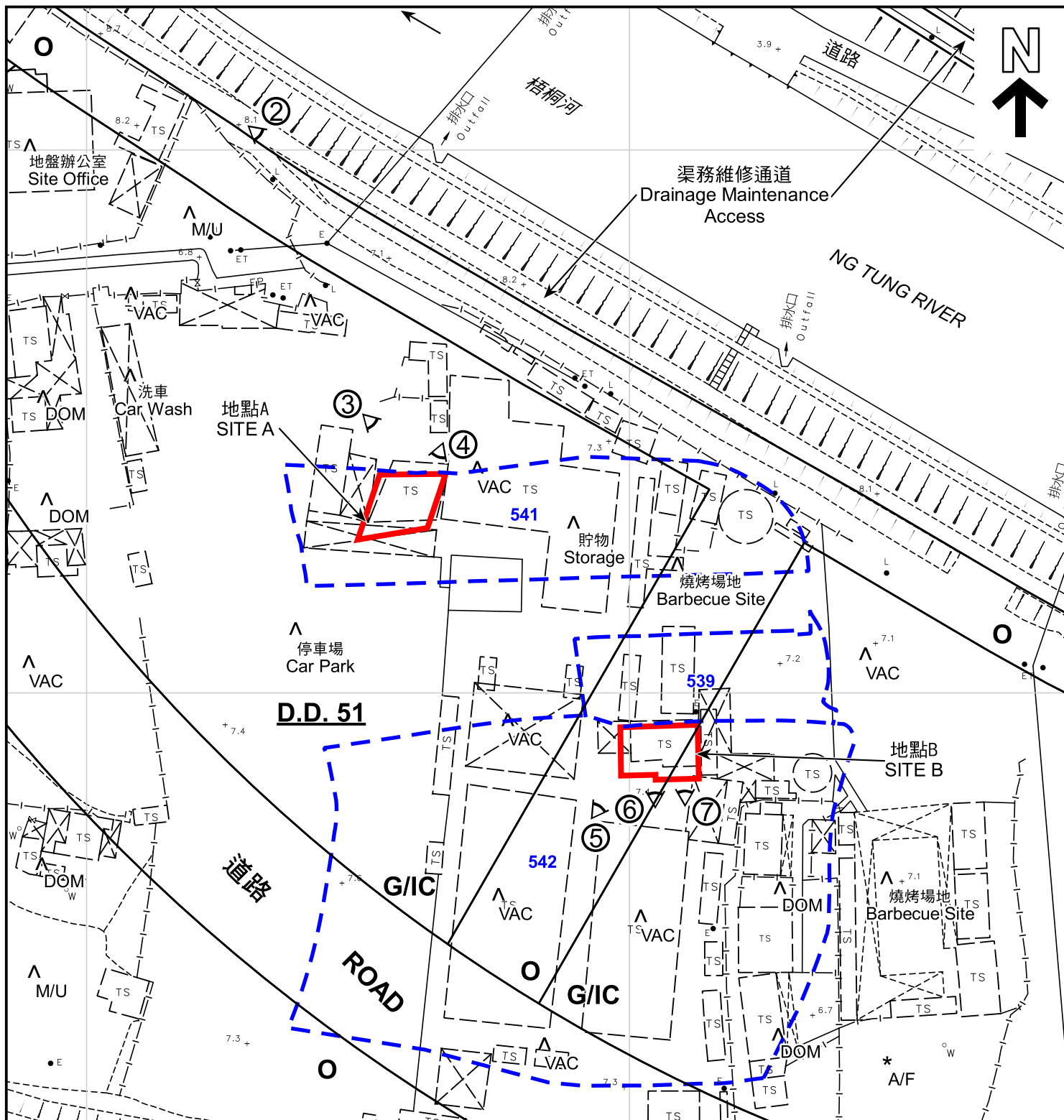
Scale 1 : 100



繪圖 DRAWING  
A-2







#### 圖例 LEGEND

- 申請地點 (界線只作識別用)  
APPLICATION SITE (BOUNDARY FOR IDENTIFICATION PURPOSE ONLY)
- G/I/C** 政府、機構或社區  
GOVERNMENT, INSTITUTION OR COMMUNITY
- O** 休憩用地  
OPEN SPACE
- A/F** 休耕農地  
FALLOW AGRICULTURAL LAND
- DOM** 住用構築物  
DOMESTIC STRUCTURES
- M/U** 荒地  
UNUSED LAND
- VAC** 空置  
VACANT
- ①** 實地照片的觀景點  
VIEWING POINT OF SITE PHOTO

#### 註釋 Notes:

- (1) 2022年10月14日勘測的土地用途  
Land uses shown on this plan are in accordance with the land use survey conducted by the Planning Department on 14.10.2022
- (2) \* 土地用途跟1991年勘測的土地用途一致  
Indicates that the use is the same as that revealed by the land use survey conducted by the Planning Department in 1991
- (3) ^ 土地用途跟1991年勘測的土地用途有別  
Indicates that the use is different from that revealed by the land use survey conducted by the Planning Department in 1991

本摘要圖於2022年11月21日擬備，  
所根據的資料為測量圖編號3-SW-7A 及 2C

EXTRACT PLAN PREPARED ON  
21.11.2022 BASED ON SURVEY SHEETS  
No. 3-SW-7A & 2C

#### 平面圖 SITE PLAN

臨時商店及服務行業 (快餐店) 的規劃許可續期 (為期 3 年)  
RENEWAL OF PLANNING APPROVAL FOR TEMPORARY SHOP AND  
SERVICES (FAST FOOD SHOP) FOR A PERIOD OF 3 YEARS  
LOTS 541 (PART) AND 542 (PART)  
IN D.D. 51, SHEUNG SHUI, NEW TERRITORIES

SCALE 1:1 000 比例尺  
20 0 20 40  
METRES METRES

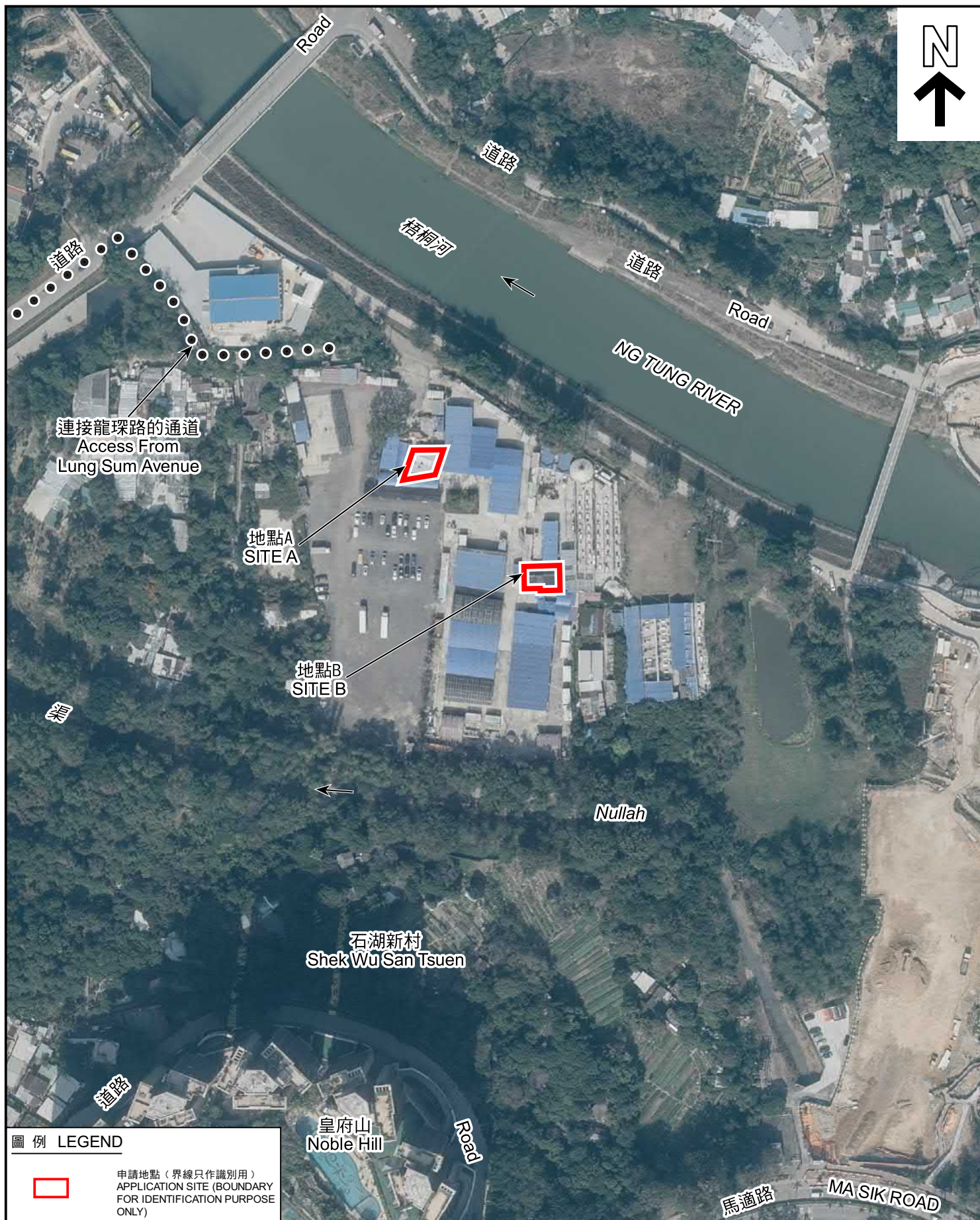
規劃署  
PLANNING  
DEPARTMENT



參考編號  
REFERENCE No.  
A/FLN/31

圖 PLAN  
A-2





# 圖例 LEGEND



申請地點 (界線只作識別用)  
APPLICATION SITE (BOUNDARY  
FOR IDENTIFICATION PURPOSE  
ONLY)

本摘要圖於2022年11月7日擬備，所根據的資料為地政總署於2022年1月19日拍得的航攝照片編號E146434C

EXTRACT PLAN PREPARED ON 7.11.2022  
BASED ON AERIAL PHOTO No. E146434C  
TAKEN ON 19.1.2022  
BY LANDS DEPARTMENT

## 航攝照片 AERIAL PHOTO

臨時商店及服務行業 (快餐店) 的規劃許可續期 (為期 3 年)  
新界上水丈量約份第 51 約地段第 541 號 (部分) 及第 542 號 (部分)  
RENEWAL OF PLANNING APPROVAL FOR TEMPORARY SHOP AND  
SERVICES (FAST FOOD SHOP) FOR A PERIOD OF 3 YEARS  
LOTS 541 (PART) AND 542 (PART)  
IN D.D. 51, SHEUNG SHUI, NEW TERRITORIES

規劃署  
PLANNING  
DEPARTMENT



參考編號  
REFERENCE No.  
A/FLN/31

圖 PLAN  
A-3





### 實地照片 SITE PHOTOS

本圖於2022年10月28日擬備，所根據的資料為攝於2022年10月14日的實地照片

PLAN PREPARED ON 28.10.2022  
BASED ON SITE PHOTOS  
TAKEN ON 14.10.2022

臨時商店及服務行業（快餐店）的規劃許可續期（為期 3 年）  
新界上水丈量約份第 51 約地段第 541 號（部分）及第 542 號（部分）  
RENEWAL OF PLANNING APPROVAL FOR TEMPORARY SHOP AND SERVICES (FAST FOOD SHOP) FOR A PERIOD OF 3 YEARS  
LOTS 541 (PART) AND 542 (PART)  
IN D.D. 51, SHEUNG SHUI, NEW TERRITORIES

規劃署  
PLANNING  
DEPARTMENT



參考編號  
REFERENCE No.  
A/FLN/31

圖 PLAN  
A-4a



申請地點界線只作識別用  
APPLICATION SITES BOUNDARY FOR IDENTIFICATION PURPOSE ONLY

本圖於2022年10月28日擬備，所根據的資料為攝於2022年10月14日的實地照片

PLAN PREPARED ON 28.10.2022  
BASED ON SITE PHOTOS  
TAKEN ON 14.10.2022

### 實地照片 SITE PHOTOS

臨時商店及服務行業（快餐店）的規劃許可續期（為期 3 年）  
新界上水丈量約份第 51 約地段第 541 號（部分）及第 542 號（部分）  
RENEWAL OF PLANNING APPROVAL FOR TEMPORARY SHOP AND  
SERVICES (FAST FOOD SHOP) FOR A PERIOD OF 3 YEARS  
LOTS 541 (PART) AND 542 (PART)  
IN D.D. 51, SHEUNG SHUI, NEW TERRITORIES

規劃署  
PLANNING  
DEPARTMENT



參考編號  
REFERENCE No.  
A/FLN/31

圖 PLAN  
A-4b





### 實地照片 SITE PHOTOS

本圖於2022年10月28日擬備，所根據的資料為攝於2022年10月14日的實地照片

PLAN PREPARED ON 28.10.2022  
BASED ON SITE PHOTOS  
TAKEN ON 14.10.2022

臨時商店及服務行業（快餐店）的規劃許可續期（為期 3 年）  
新界上水丈量約份第 51 約地段第 541 號（部分）及第 542 號（部分）  
RENEWAL OF PLANNING APPROVAL FOR TEMPORARY SHOP AND  
SERVICES (FAST FOOD SHOP) FOR A PERIOD OF 3 YEARS  
LOTS 541 (PART) AND 542 (PART)  
IN D.D. 51, SHEUNG SHUI, NEW TERRITORIES

規劃署  
PLANNING  
DEPARTMENT



參考編號  
REFERENCE No.  
A/FLN/31

圖 PLAN  
A-4c