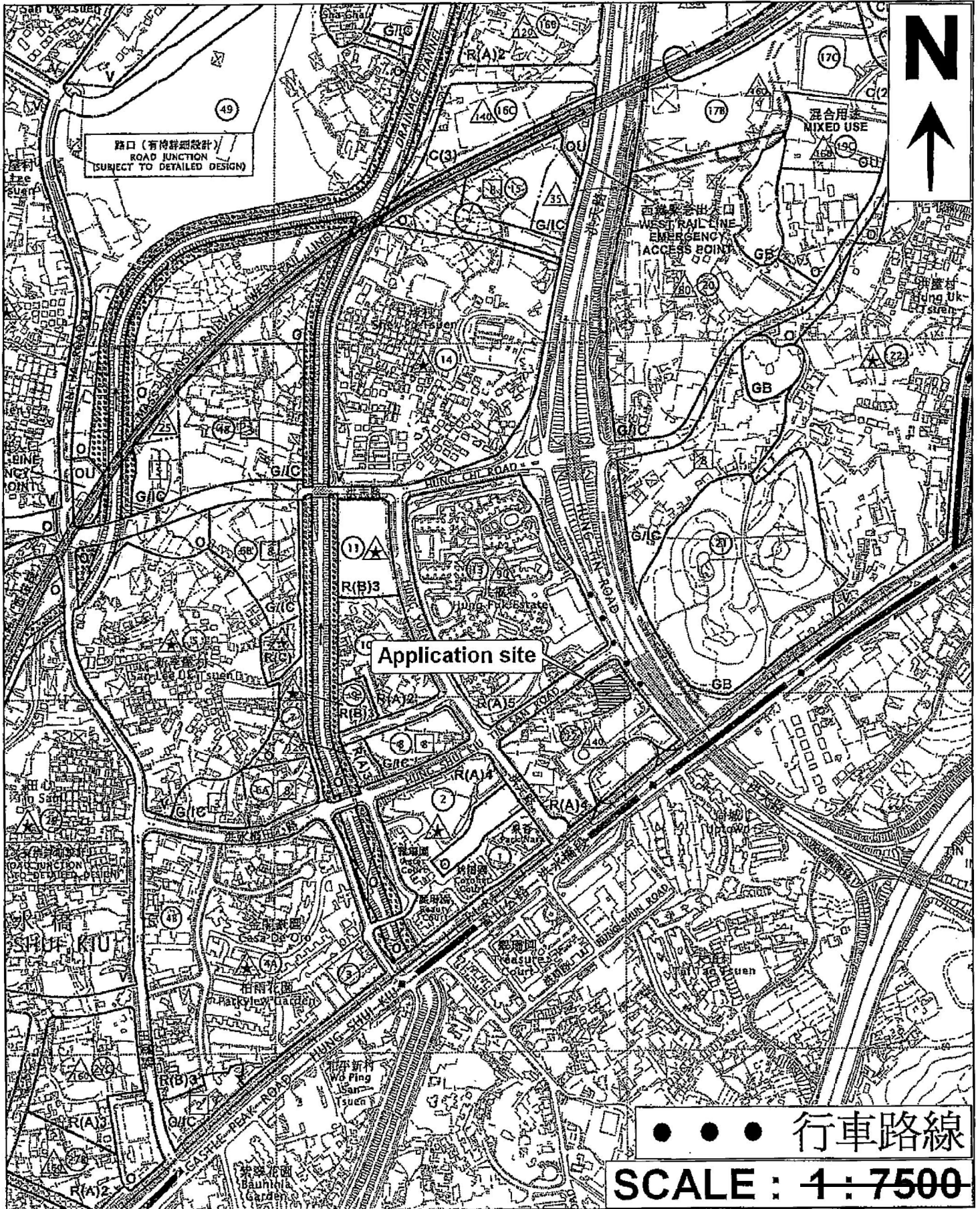


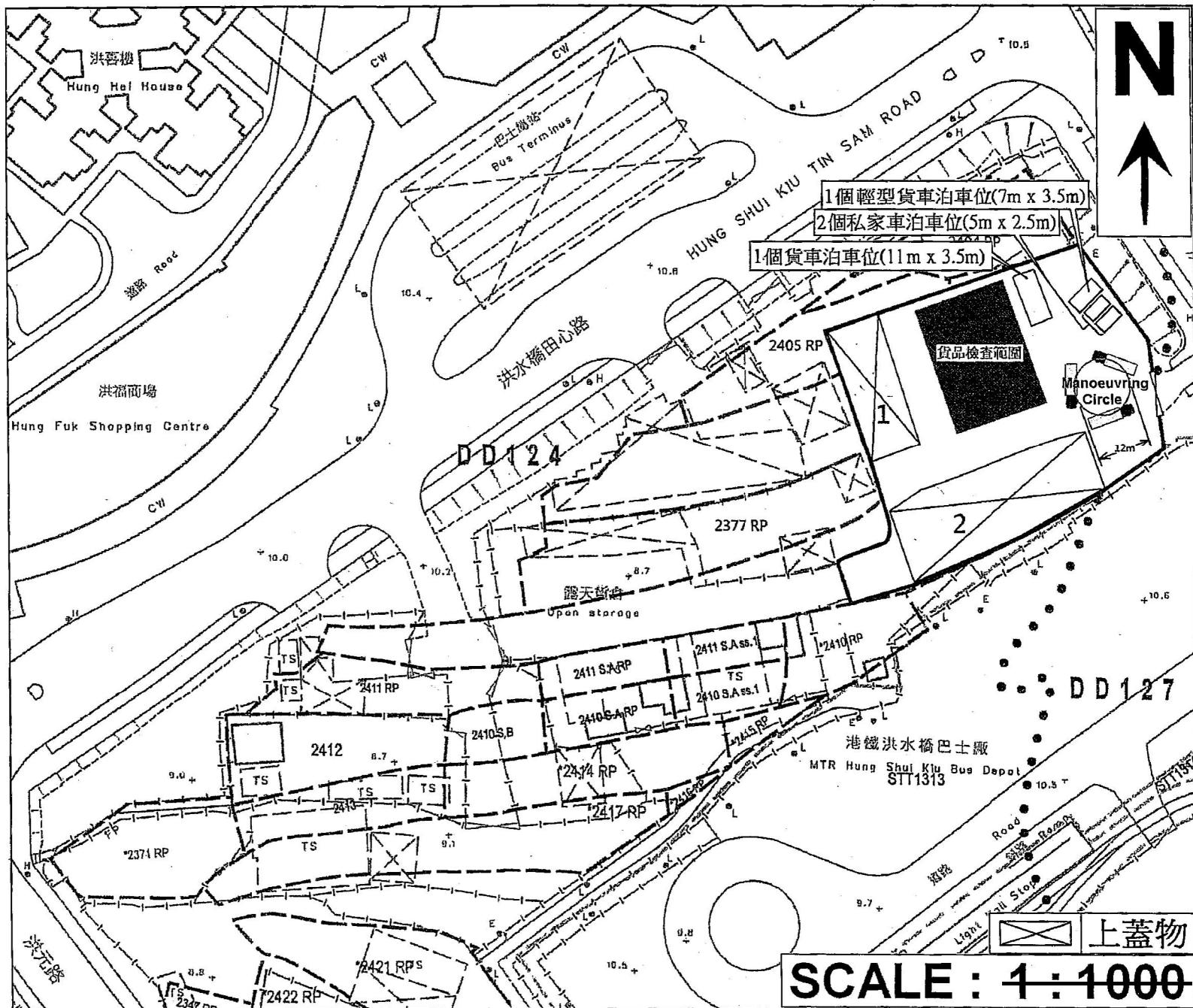
附圖 1：場地大綱圖



(摘錄自申請人於 28.1.2021 呈交的申請書)
(Extract from Applicant's
Submission of 28.1.2021)

參考編號
REFERENCE No.
A/HSK/293

繪圖 DRAWING
A-1

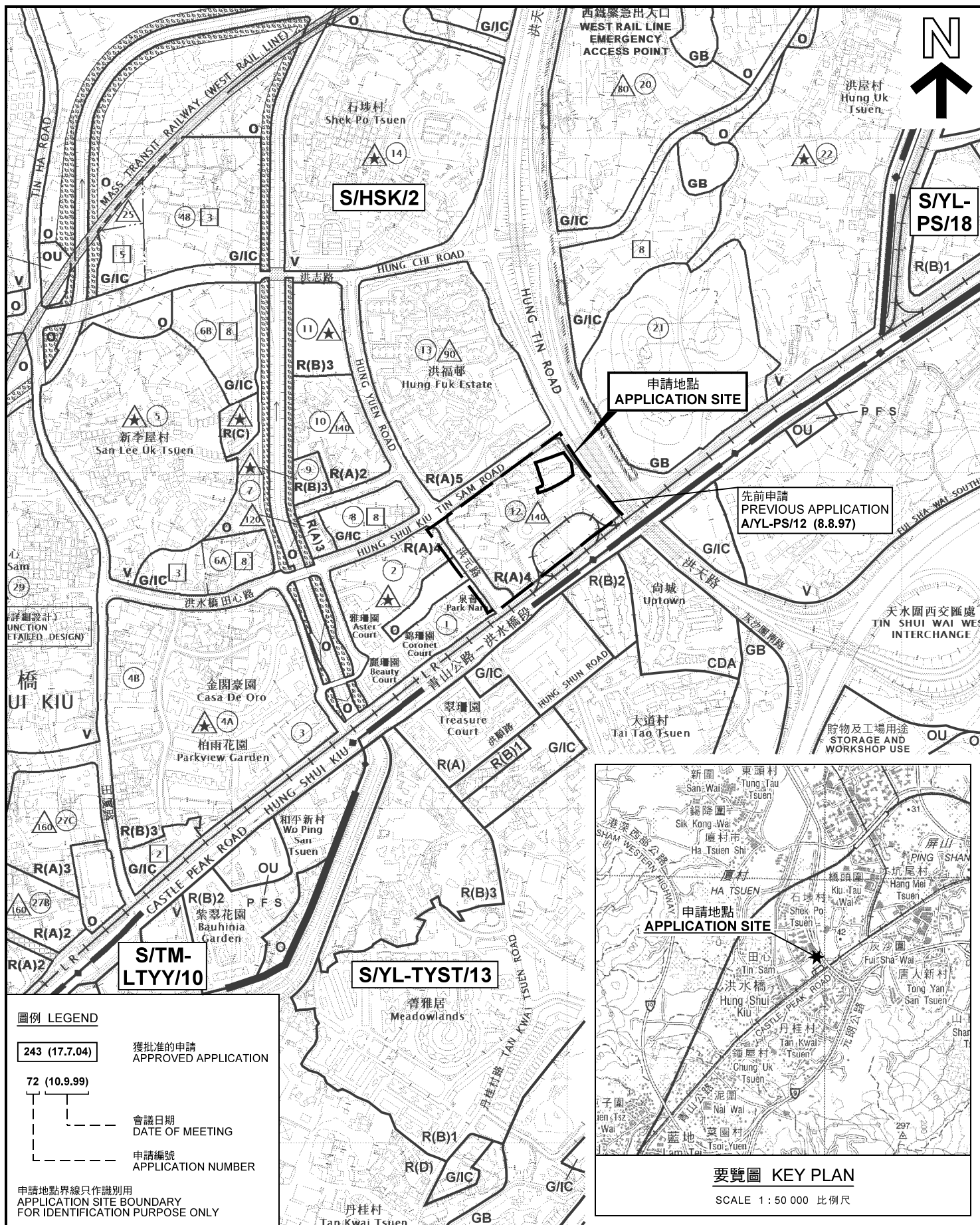


附圖 3 : 場地設計圖

(摘錄自申請人於 28.1.2021 呈交的申請書)
(Extract from Applicant's
Submission of 28.1.2021)

參考編號
REFERENCE No.
A/HSK/293

繪圖 DRAWING
A-2



要覽圖 KEY PLAN

SCALE 1 : 50 000 比例尺

位置圖 LOCATION PLAN

擬議臨時商店及服務行業(日用品及食物零售店)(為期3年)
元朗丈量約份第124約內多個地段和毗連政府土地
PROPOSED TEMPORARY SHOP AND SERVICES
(HOUSEHOLD PRODUCTS AND FOOD RETAIL SHOP)
FOR A PERIOD OF 3 YEARS
VARIOUS LOTS IN D.D.124
AND ADJOINING GOVERNMENT LAND, YUEN LONG

SCALE 1 : 7 500 比例尺
米 100 0 100 200 300 米
METRES

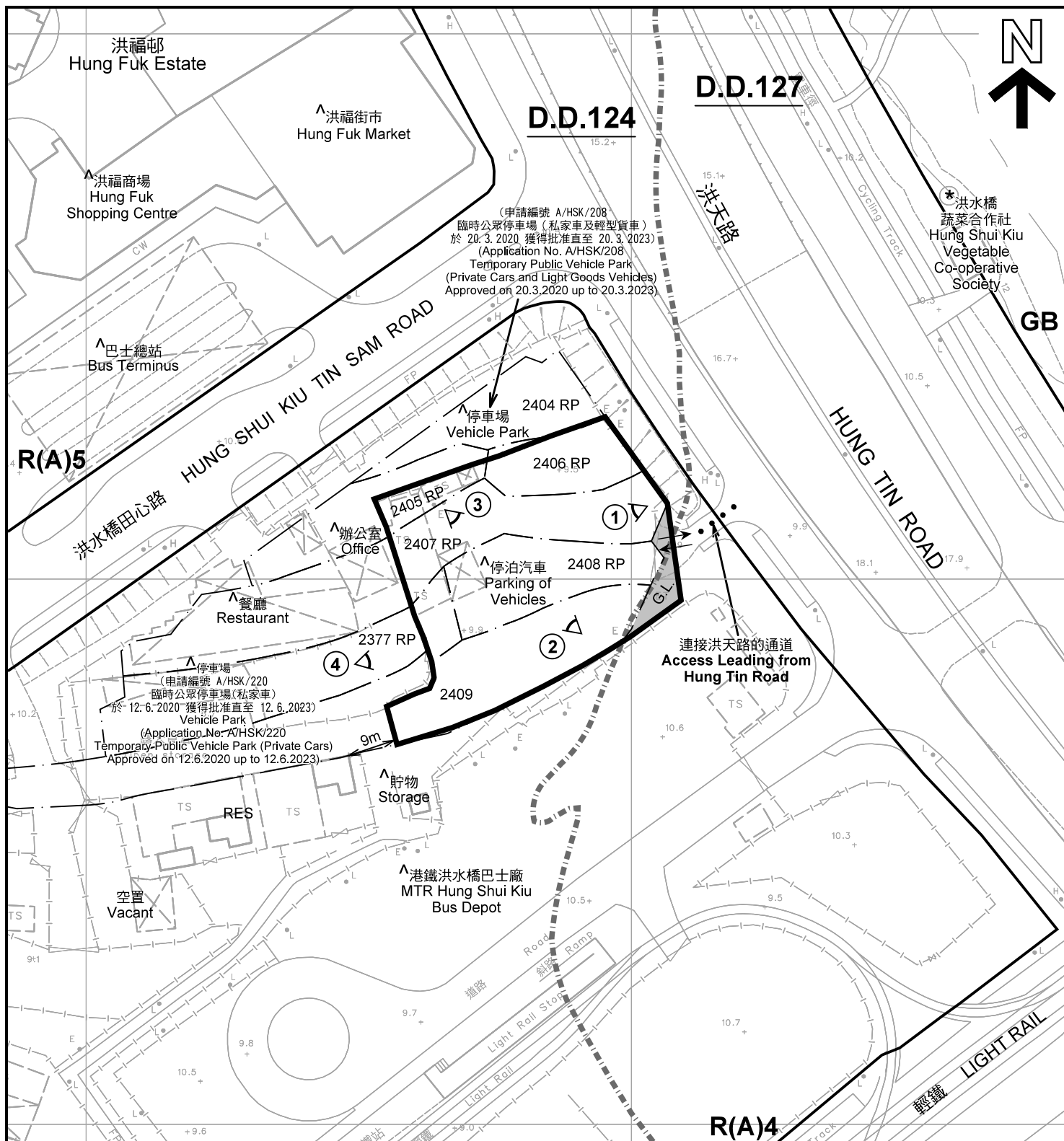
規劃署
PLANNING
DEPARTMENT



參考編號
REFERENCE No.
A/HSK/293

圖 PLAN
A-1

本摘要圖於2021年3月19日擬備，
所根據的資料為於2018年10月16日
核准的分區計劃大綱圖編號 S/HSK/2
EXTRACT PLAN PREPARED ON 19.3.2021
BASED ON OUTLINE ZONING PLAN No.
S/HSK/2 APPROVED ON 16.10.2018



註釋 Notes:

- (1) 2021年2月25日勘測的土地用途
Land uses shown on this plan are in accordance with the land use survey conducted by the Planning Department on 25.2.2021
- (2) * 土地用途跟1993年7月勘測的土地用途一致
Indicates that the use is the same as that revealed by the land use survey conducted by the Planning Department in Jul 1993
- (3) ^ 土地用途跟1993年7月勘測的土地用途有別
Indicates that the use is different from that revealed by the land use survey conducted by the Planning Department in Jul 1993

圖例 LEGEND

- | | | | |
|-------------|---|------------|---|
| | 申請地點(界線只作識別用)
APPLICATION SITE
(BOUNDARY FOR IDENTIFICATION PURPOSE ONLY) | RES | 住用構築物
RESIDENTIAL STRUCTURES |
| R(A) | 住宅(甲類)
RESIDENTIAL (GROUP A) | | 實地照片的觀景點
VIEWING POINT OF SITE PHOTO |
| GB | 綠化地帶
GREEN BELT | | 丈量約份界線
D.D. BOUNDARY |
| G.L. | 政府土地
GOVERNMENT LAND | | 入口/出口
INGRESS / EGRESS |

平面圖 SITE PLAN

擬議臨時商店及服務行業(日用品及食物零售店)(為期3年)
元朗丈量約份第124約內多個地段和毗連政府土地
PROPOSED TEMPORARY SHOP AND SERVICES
(HOUSEHOLD PRODUCTS AND FOOD RETAIL SHOP)
FOR A PERIOD OF 3 YEARS
VARIOUS LOTS IN D.D.124
AND ADJOINING GOVERNMENT LAND, YUEN LONG

SCALE 1 : 1 000 比例尺

米 20 0 20 40 米
METRES


規劃署
PLANNING
DEPARTMENT



參考編號
REFERENCE No.
A/HSK/293

圖 PLAN
A-2

本摘要圖於2021年3月12日擬備, 所根據的資料為測量圖編號 6-NW-12B、12D、13A 及 13C
EXTRACT PLAN PREPARED ON 12.3.2021
BASED ON SURVEY SHEETS No. 6-NW-12B, 12D, 13A & 13C



圖例 LEGEND



申請地點(界線只作識別用)
APPLICATION SITE
(BOUNDARY FOR IDENTIFICATION
PURPOSE ONLY)

本摘要圖於2021年3月9日擬備，所根據
的資料為地政總署於2020年2月18日拍得
的航攝照片編號 E089574C
EXTRACT PLAN PREPARED ON 9.3.2021
BASED ON AERIAL PHOTO No.
E089574C TAKEN ON 18.2.2020
BY LANDS DEPARTMENT

航攝照片 AERIAL PHOTO

擬議臨時商店及服務行業(日用品及食物零售店)(為期3年)
元朗丈量約份第124約內多個地段和毗連政府土地
PROPOSED TEMPORARY SHOP AND SERVICES
(HOUSEHOLD PRODUCTS AND FOOD RETAIL SHOP)
FOR A PERIOD OF 3 YEARS
VARIOUS LOTS IN D.D.124
AND ADJOINING GOVERNMENT LAND, YUEN LONG

規劃署
PLANNING
DEPARTMENT



參考編號
REFERENCE No.
A/HSK/293

圖 PLAN
A-3



申請地點界線只作識別用 APPLICATION SITE BOUNDARY FOR IDENTIFICATION PURPOSE ONLY

本圖於2021年3月9日擬備，所根據的資料為攝於2021年2月25日的實地照片
PLAN PREPARED ON 9.3.2021
BASED ON SITE PHOTOS TAKEN ON 25.2.2021

實地照片 SITE PHOTOS
擬議臨時商店及服務行業(日用品及食物零售店)(為期3年)
元朗丈量約份第124約內多個地段和毗連政府土地
PROPOSED TEMPORARY SHOP AND SERVICES
(HOUSEHOLD PRODUCTS AND FOOD RETAIL SHOP)
FOR A PERIOD OF 3 YEARS
VARIOUS LOTS IN D.D.124
AND ADJOINING GOVERNMENT LAND, YUEN LONG

**規劃署
PLANNING
DEPARTMENT**



參考編號
REFERENCE No.
A/HSK/293

圖 PLAN
A-4