

DD125 lot 1089 (停車場申請 – 佈局設計圖)



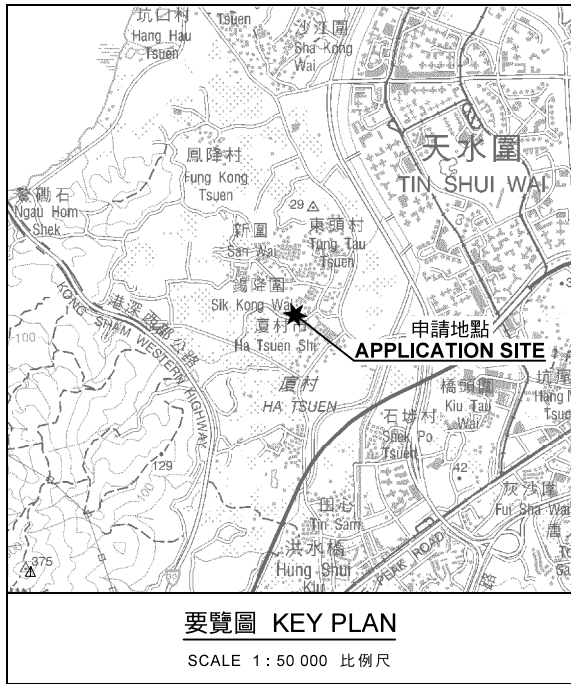
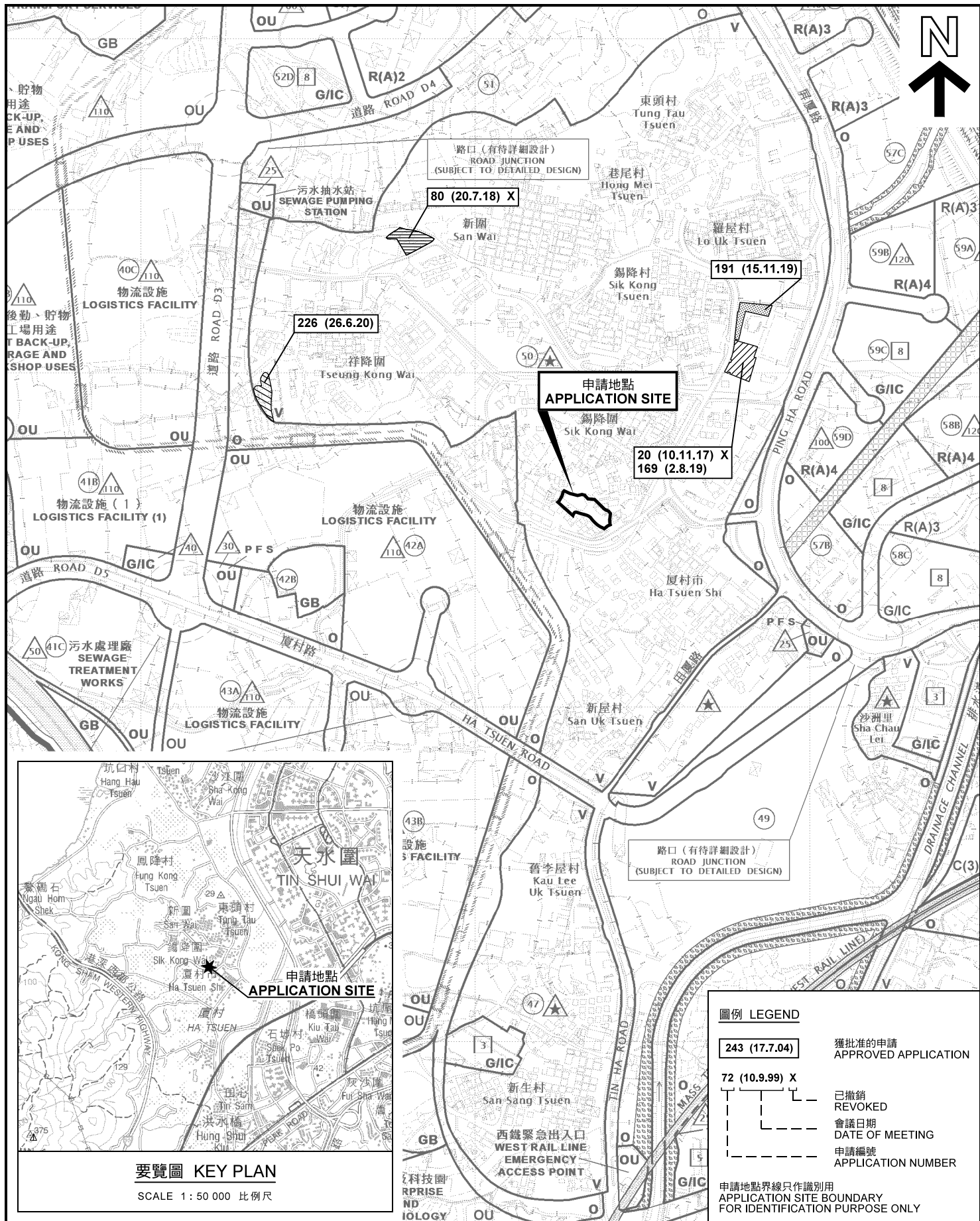
(摘錄自申請人於 21.7.2021 呈交的補充資料)
(Extract from Applicant's Supplementary
Information Submitted on 21.7.2021)

參考編號
REFERENCE No.
A/HSK/324

繪圖 DRAWING
A-1

DD125 lot 1089 (停車場申請 – 佈局設計圖)

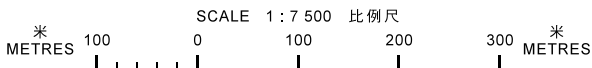




位置圖及同類申請 LOCATION PLAN WITH SIMILAR APPLICATIONS

本摘要圖於2021年8月11日擬備，
所根據的資料為於2018年10月16日
核准的分區計劃大綱圖編號 S/HSK/2
EXTRACT PLAN PREPARED ON 11.8.2021
BASED ON OUTLINE ZONING PLAN No.
S/HSK/2 APPROVED ON 16.10.2018

臨時公眾停車場(私家車)(為期3年)
元朗厦村丈量約份第125約地段第1089號
TEMPORARY PUBLIC VEHICLE PARK (PRIVATE CAR)
FOR A PERIOD OF 3 YEARS
LOT 1089 IN D.D.125, HA TSUEN, YUEN LONG

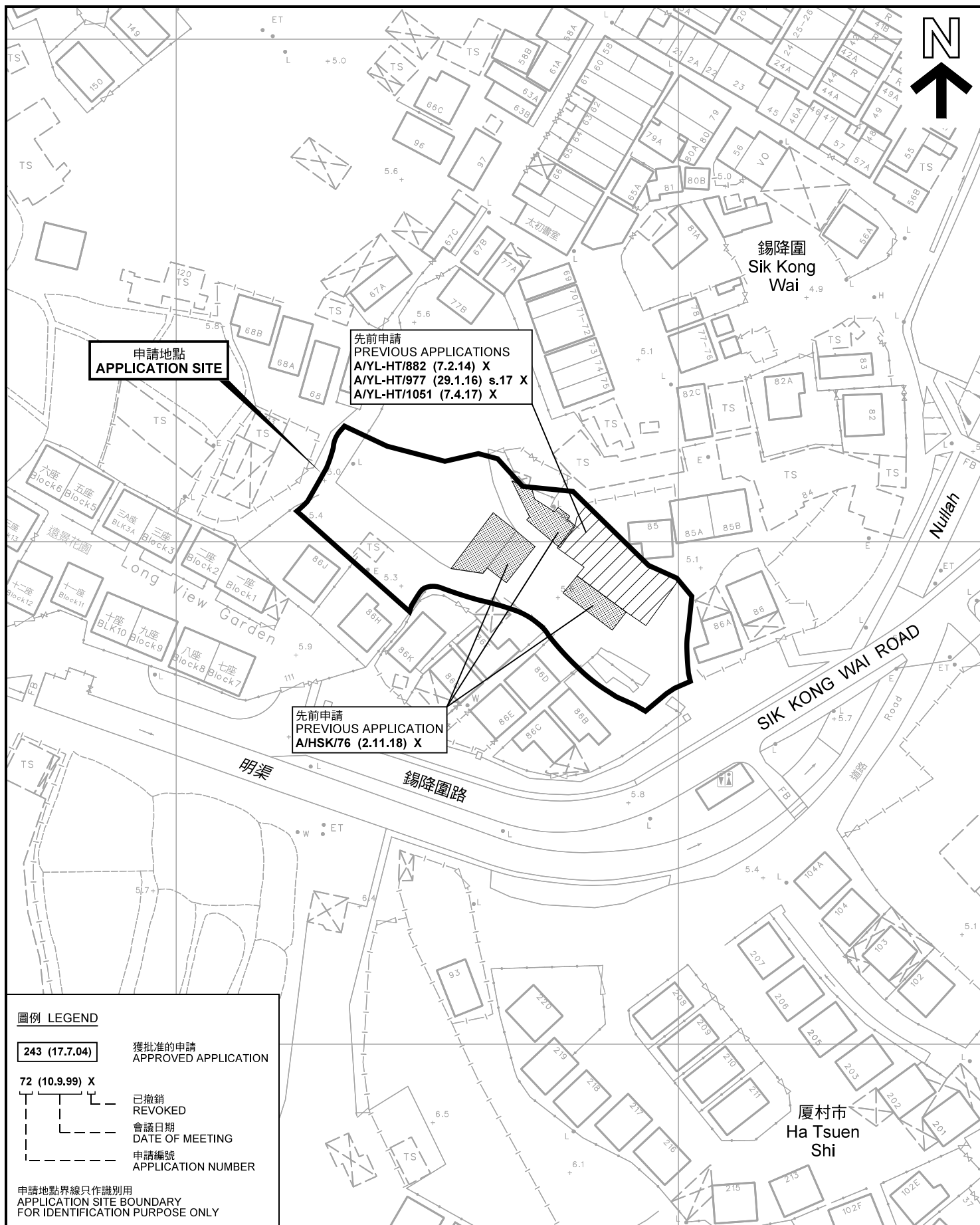


規劃署
PLANNING
DEPARTMENT



參考編號
REFERENCE No.
A/HSK/324

圖 PLAN
A-1a



圖例 LEGEND

- 243 (17.7.04)** 獲批准的申請
APPROVED APPLICATION
- 72 (10.9.99) X**
- 已撤銷
REVOKED
- 會議日期
DATE OF MEETING
- 申請編號
APPLICATION NUMBER

申請地點界線只作識別用
APPLICATION SITE BOUNDARY
FOR IDENTIFICATION PURPOSE ONLY

先前申請圖 PREVIOUS APPLICATIONS PLAN

臨時公眾停車場(私家車)(為期3年)
元朗厦村丈量約份第125約地段第1089號
TEMPORARY PUBLIC VEHICLE PARK (PRIVATE CAR)
FOR A PERIOD OF 3 YEARS
LOT 1089 IN D.D.125, HA TSUEN, YUEN LONG

本摘要圖於2021年8月11日擬備，所根據的資料為測量圖編號 6-NW-7A、7B、7C 及 7D
EXTRACT PLAN PREPARED ON 11.8.2021
BASED ON SURVEY SHEETS No. 6-NW-7A, 7B, 7C & 7D


SCALE 1 : 1 000 比例尺
米 20 0 20 40 米
METRES

規劃署
PLANNING
DEPARTMENT



參考編號
REFERENCE No.
A/HSK/324

圖 PLAN
A-1b



圖例 LEGEND



申請地點(界線只作識別用)
APPLICATION SITE
(BOUNDARY FOR IDENTIFICATION
PURPOSE ONLY)

本摘要圖於2021年8月11日擬備，所根據
的資料為地政總署於2020年11月25日拍得
的航攝照片編號 E106026C
EXTRACT PLAN PREPARED ON 11.8.2021
BASED ON AERIAL PHOTO No.
E106026C TAKEN ON 25.11.2020
BY LANDS DEPARTMENT

航攝照片 AERIAL PHOTO


臨時公眾停車場(私家車)(為期3年)
元朗厦村丈量約份第125約地段第1089號
TEMPORARY PUBLIC VEHICLE PARK (PRIVATE CAR)
FOR A PERIOD OF 3 YEARS
LOT 1089 IN D.D.125, HA TSUEN, YUEN LONG

規 劃 署
PLANNING
DEPARTMENT



參考編號
REFERENCE No.
A/HSK/324

圖 PLAN
A-3



實地照片 SITE PHOTOS

臨時公眾停車場(私家車)(為期3年)
元朗厦村丈量約份第125約地段第1089號
TEMPORARY PUBLIC VEHICLE PARK (PRIVATE CAR)
FOR A PERIOD OF 3 YEARS
LOT 1089 IN D.D. 125, HA TSUEN, YUEN LONG

規劃署
PLANNING
DEPARTMENT



參考編號
REFERENCE No.
A/HSK/324

圖 PLAN
A-4a

本圖於2021年8月11日擬備，所根據的資料為攝於2021年7月23日的實地照片
PLAN PREPARED ON 11.8.2021
BASED ON SITE PHOTOS TAKEN ON 23.7.2021



申請地點界線只作識別用 APPLICATION SITE BOUNDARY FOR IDENTIFICATION PURPOSE ONLY

實地照片 SITE PHOTOS

臨時公眾停車場(私家車)(為期3年)
元朗厦村丈量約份第125約地段第1089號
TEMPORARY PUBLIC VEHICLE PARK (PRIVATE CAR)
FOR A PERIOD OF 3 YEARS
LOT 1089 IN D.D. 125, HA TSUEN, YUEN LONG

規劃署
PLANNING
DEPARTMENT



參考編號
REFERENCE No.
A/HSK/324

圖 PLAN
A-4b

本圖於2021年8月11日擬備，所根據的資料為攝於2021年7月23日的實地照片
PLAN PREPARED ON 11.8.2021
BASED ON SITE PHOTOS TAKEN ON 23.7.2021