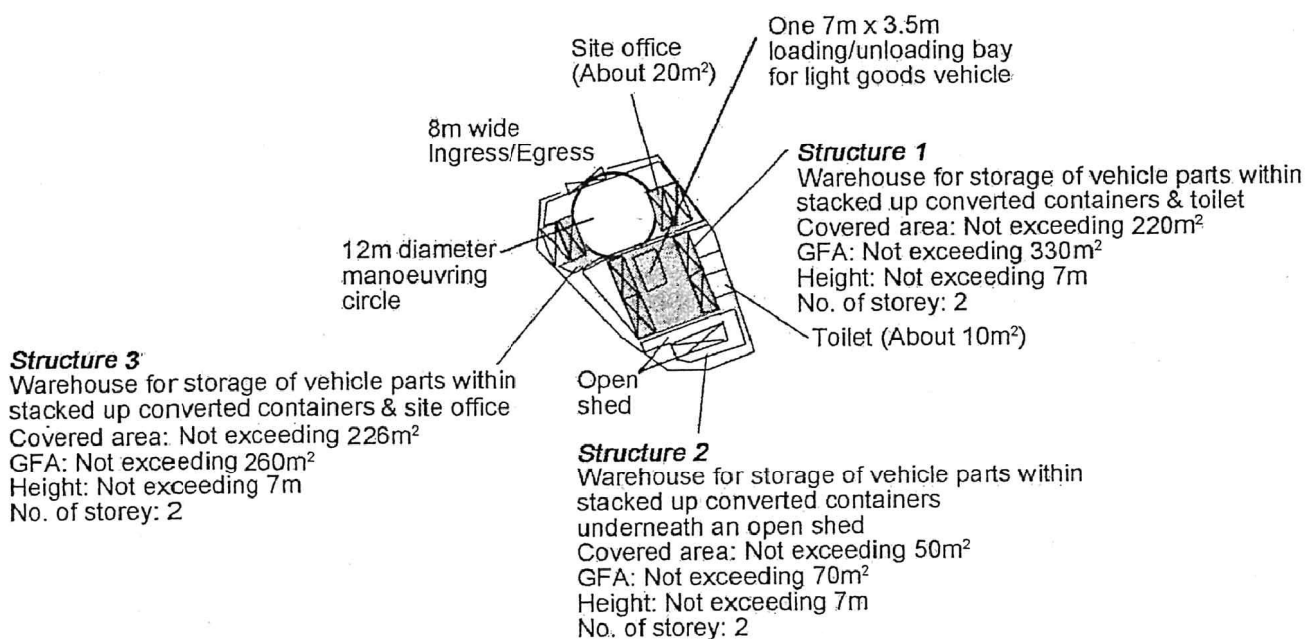


Remarks 備註:

● ● Vehicular Track Leading to
Lau Fau Shan Road

Scale 比例: 1:1000

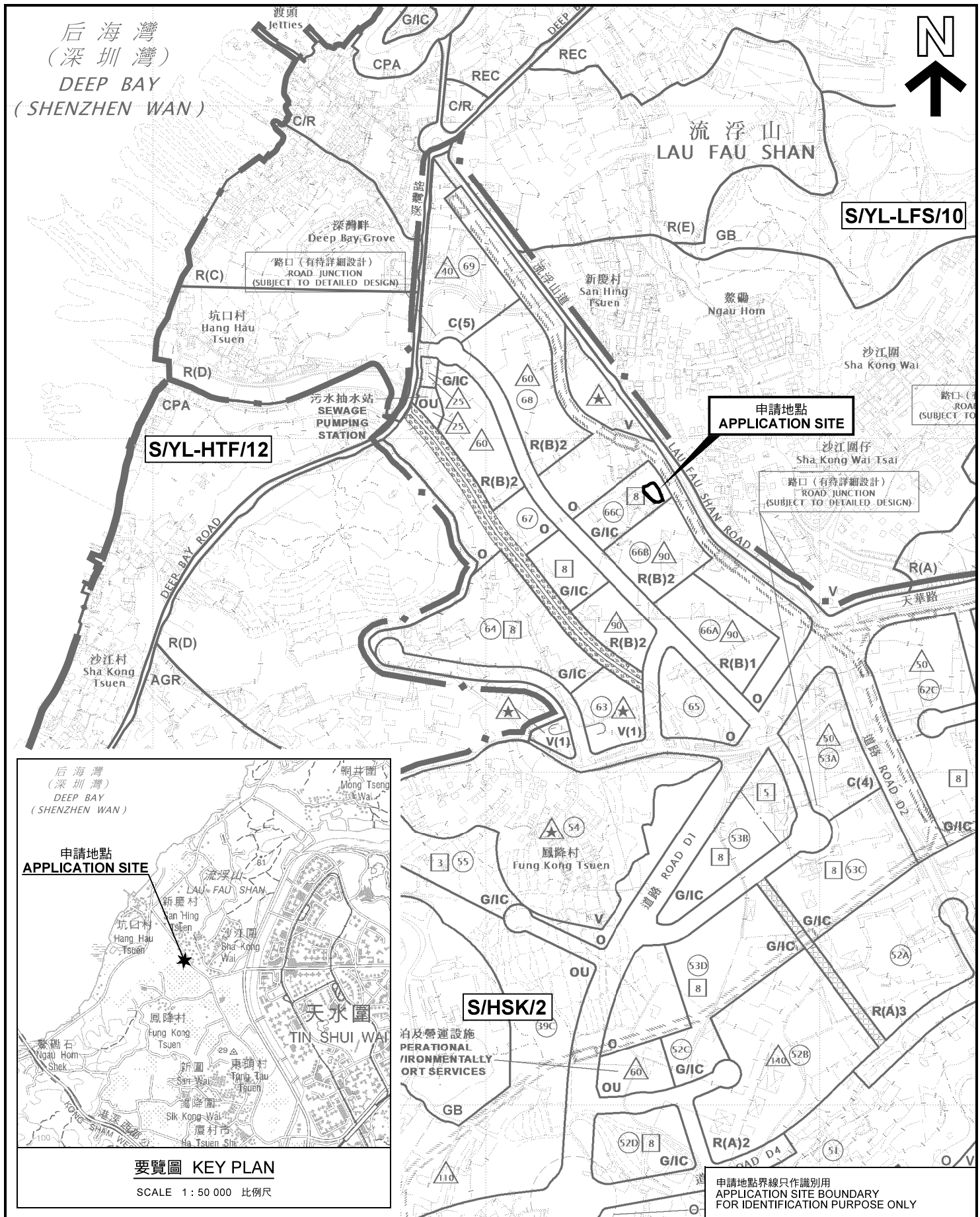
繪圖 DRAWING
A-1



Project 項目名稱: Proposed Temporary Warehouse for Storage of Vehicle Parts for a Period of 3 Years at Lots 2949 (Part), 2950 RP (Part) & 2956 (Part) in D.D. 129, Ha Tsuen, Yuen Long, N.T.	Drawing Title 圖名: Proposed Layout Plan	Remarks 備註: <div style="border: 1px solid black; width: 30px; height: 15px; display: inline-block; vertical-align: middle;"></div> 1/F GFA Scale 比例: 1:1000
	Drawing No. 圖號: Figure 3	

(摘錄自申請人於 21. 7. 2021 呈交的申請書)
(Extract from Applicant's Submission of 21.7.2021)

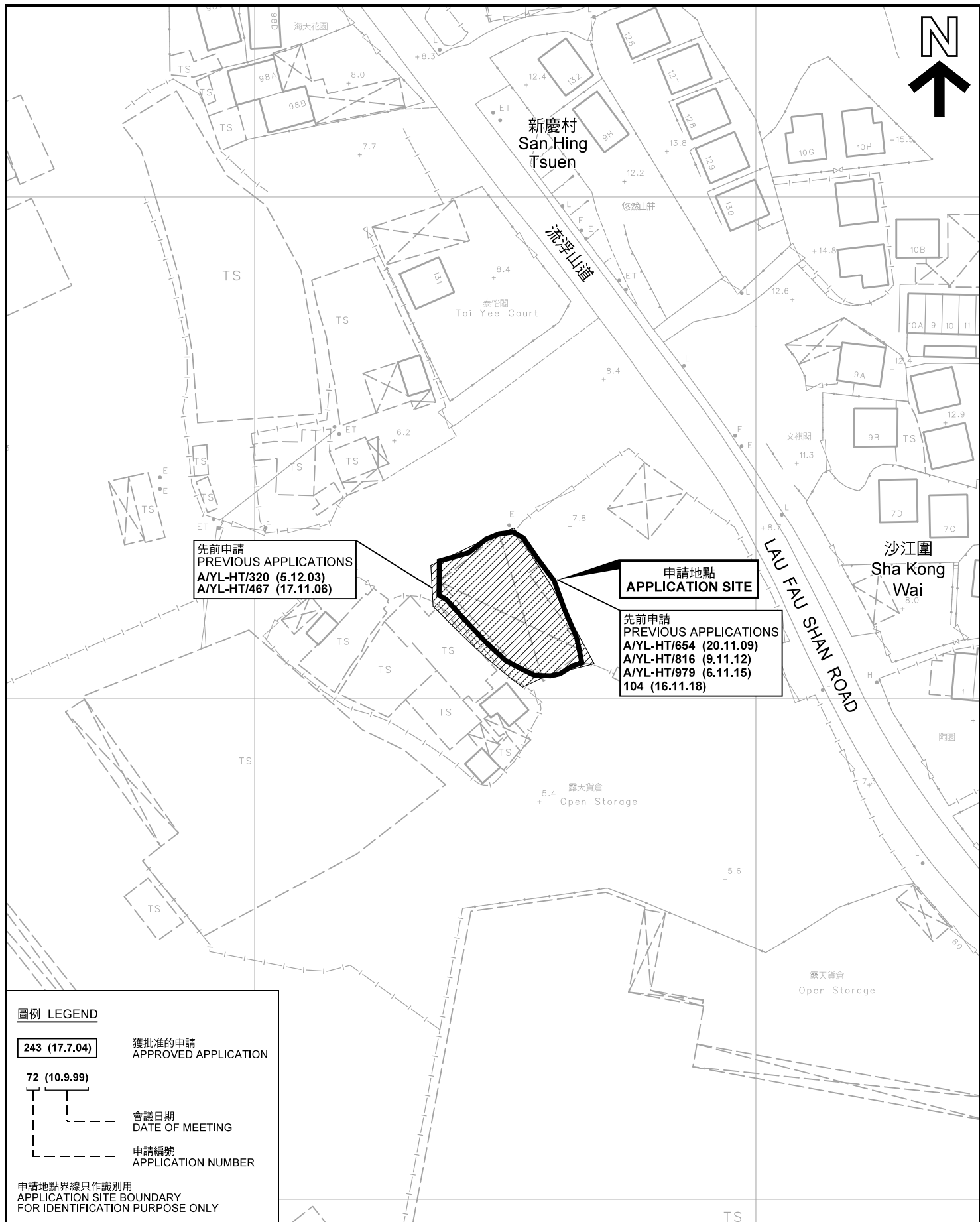
參考編號 REFERENCE No. A/HSK/327	繪圖 DRAWING A-2
---	--------------------------



本摘要圖於2021年8月16日擬備，
所根據的資料為於2018年10月16日
核准的分區計劃大綱圖編號 S/HSK/2
EXTRACT PLAN PREPARED ON 16.8.2021
BASED ON OUTLINE ZONING PLAN No.
S/HSK/2 APPROVED ON 16.10.2018

SCALE 1 : 7 500 比例尺

米 100 0 100 200 300 米
METRES



圖例 LEGEND

- 243 (17.7.04)** 獲批准的申請
APPROVED APPLICATION
- 72 (10.9.99)** 會議日期
DATE OF MEETING
- 申請編號
APPLICATION NUMBER

申請地點界線只作識別用
APPLICATION SITE BOUNDARY
FOR IDENTIFICATION PURPOSE ONLY

先前申請圖 PREVIOUS APPLICATIONS PLAN

臨時貨倉存放汽車零件(為期3年)
元朗廈村丈量約份第129約地段第2949號(部分)、
第2950號餘段(部分)及第2956號(部分)

TEMPORARY WAREHOUSE FOR STORAGE OF VEHICLE PARTS
FOR A PERIOD OF 3 YEARS
LOTS 2949 (PART), 2950 RP (PART) AND 2956 (PART) IN D.D.129,
HA TSUEN, YUEN LONG

SCALE 1 : 1 000 比例尺

米 20 0 20 40 米
METRES

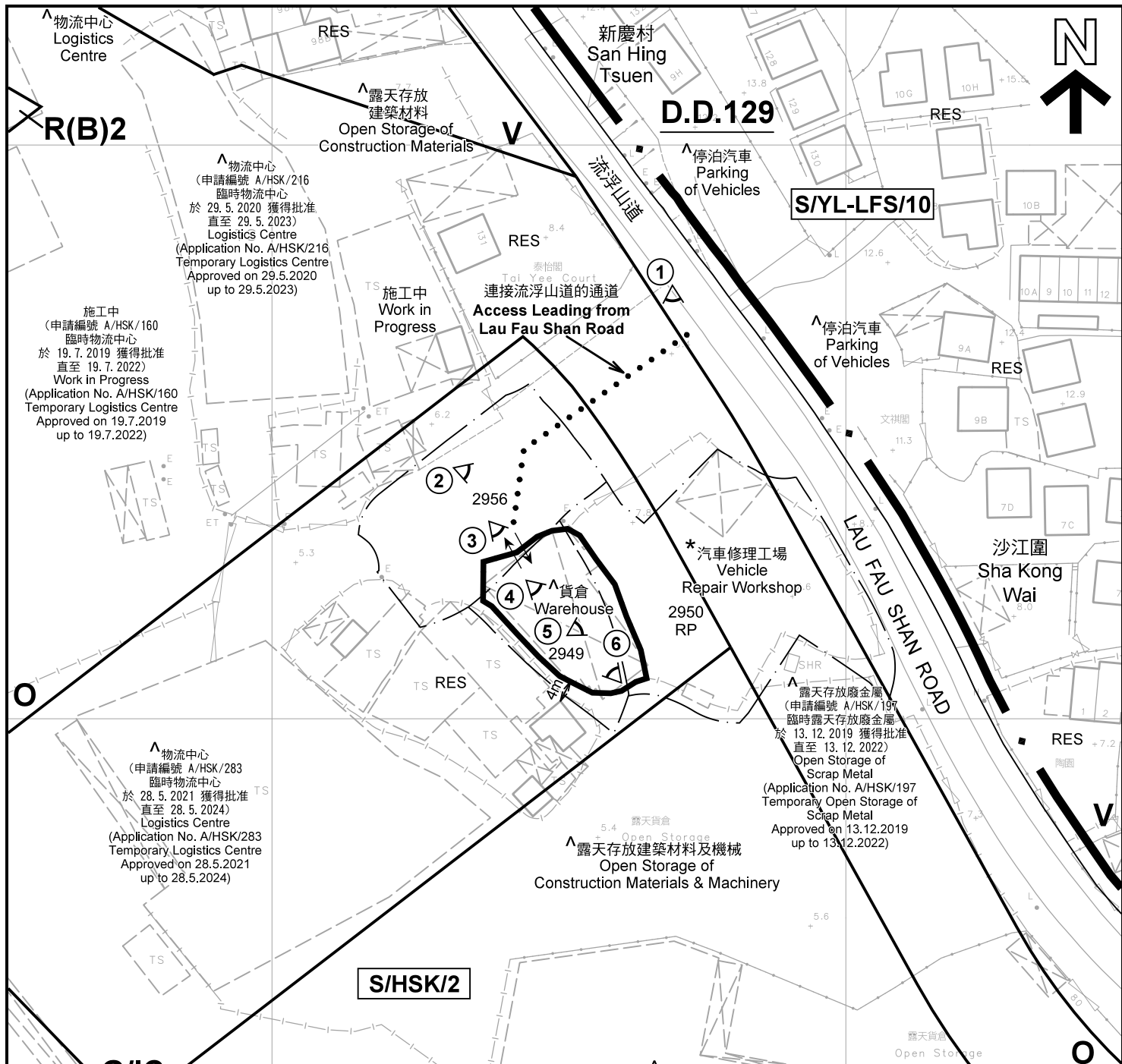
規劃署
PLANNING
DEPARTMENT



參考編號
REFERENCE No.
A/HSK/327

圖 PLAN
A-1b

本摘要圖於2021年8月16日擬備，所根據的
資料為測量圖編號 2-SW-22C 及 6-NW-2A
EXTRACT PLAN PREPARED ON 16.8.2021
BASED ON SURVEY SHEETS No.
2-SW-22C & 6-NW-2A



註釋 Notes :

- (1) 2021年7月30日勘測的土地用途
Land uses shown on this plan are in accordance with the land use survey conducted by the Planning Department on 30.7.2021
- (2) * 土地用途跟1992年3月勘測的土地用途一致
Indicates that the use is the same as that revealed by the land use survey conducted by the Planning Department in Mar 1992
- (3) ^ 土地用途跟1992年3月勘測的土地用途有別
Indicates that the use is different from that revealed by the land use survey conducted by the Planning Department in Mar 1992

R(B)2

O

平面圖 SITE PLAN

臨時貨倉存放汽車零件(為期3年)
元朗厦村丈量約份第129約地段第2949號(部分)、
第2950號餘段(部分)及第2956號(部分)

TEMPORARY WAREHOUSE FOR STORAGE OF VEHICLE PARTS
FOR A PERIOD OF 3 YEARS
LOTS 2949 (PART), 2950 RP (PART) AND 2956 (PART) IN D.D.129,
HA TSUEN, YUEN LONG

SCALE 1 : 1 000 比例尺

米 20 0 20 40 米
METRES

本摘要圖於2021年8月16日擬備，所根據的資料為測量圖編號 2-SW-22C 及 6-NW-2A
EXTRACT PLAN PREPARED ON 16.8.2021
BASED ON SURVEY SHEETS No. 2-SW-22C & 6-NW-2A

規劃署
PLANNING
DEPARTMENT



參考編號
REFERENCE No.
A/HSK/327

圖 PLAN
A-2

圖例 LEGEND

- 申請地點(界線只作識別用)
APPLICATION SITE
(BOUNDARY FOR IDENTIFICATION
PURPOSE ONLY)
- V 鄉村式發展
VILLAGE TYPE DEVELOPMENT
- R(B) 住宅(乙類)
RESIDENTIAL (GROUP B)
- G/IC 政府、機構或社區
GOVERNMENT, INSTITUTION OR
COMMUNITY
- O 休憩用地
OPEN SPACE
- RES 住用構築物
RESIDENTIAL STRUCTURES
- ① 實地照片的觀景點
VIEWING POINT OF SITE PHOTO
- 入口/出口
INGRESS / EGRESS



圖例 LEGEND



申請地點(界線只作識別用)
APPLICATION SITE
(BOUNDARY FOR IDENTIFICATION
PURPOSE ONLY)

本摘要圖於2021年8月16日擬備，所根據的資料為地政總署於2020年11月25日拍得的航攝照片編號 E105634C
EXTRACT PLAN PREPARED ON 16.8.2021
BASED ON AERIAL PHOTO No.
E105634C TAKEN ON 25.11.2020
BY LANDS DEPARTMENT

航攝照片 AERIAL PHOTO

臨時貨倉存放汽車零件(為期3年)
元朗厦村丈量約份第129約地段第2949號(部分)、
第2950號餘段(部分)及第2956號(部分)
TEMPORARY WAREHOUSE FOR STORAGE OF VEHICLE PARTS
FOR A PERIOD OF 3 YEARS
LOTS 2949 (PART), 2950 RP (PART) AND 2956 (PART) IN D.D. 129,
HA TSUEN, YUEN LONG

規劃署
PLANNING
DEPARTMENT



參考編號
REFERENCE No.
A/HSK/327

圖 PLAN
A-3



實地照片 SITE PHOTOS

臨時貨倉存放汽車零件(為期3年)
元朗厦村丈量約份第129約地段第2949號(部分)、
第2950號餘段(部分)及第2956號(部分)

TEMPORARY WAREHOUSE FOR STORAGE OF VEHICLE PARTS
FOR A PERIOD OF 3 YEARS
LOTS 2949 (PART), 2950 RP (PART) AND 2956 (PART) IN D.D.129,
HA TSUEN, YUEN LONG

規劃署
PLANNING
DEPARTMENT



參考編號
REFERENCE No.
A/HSK/327

圖 PLAN
A-4a

本圖於2021年8月16日擬備，所根據的
資料為攝於2021年7月30日的實地照片
PLAN PREPARED ON 16.8.2021
BASED ON SITE PHOTOS
TAKEN ON 30.7.2021



實地照片 SITE PHOTOS

臨時貨倉存放汽車零件(為期3年)
元朗厦村丈量約份第129約地段第2949號(部分)、
第2950號餘段(部分)及第2956號(部分)

TEMPORARY WAREHOUSE FOR STORAGE OF VEHICLE PARTS
FOR A PERIOD OF 3 YEARS
LOTS 2949 (PART), 2950 RP (PART) AND 2956 (PART) IN D.D.129,
HA TSUEN, YUEN LONG

規劃署
PLANNING
DEPARTMENT



參考編號
REFERENCE No.
A/HSK/327

圖 PLAN
A-4b

本圖於2021年8月16日擬備，所根據的
資料為攝於2021年7月30日的實地照片
PLAN PREPARED ON 16.8.2021
BASED ON SITE PHOTOS
TAKEN ON 30.7.2021