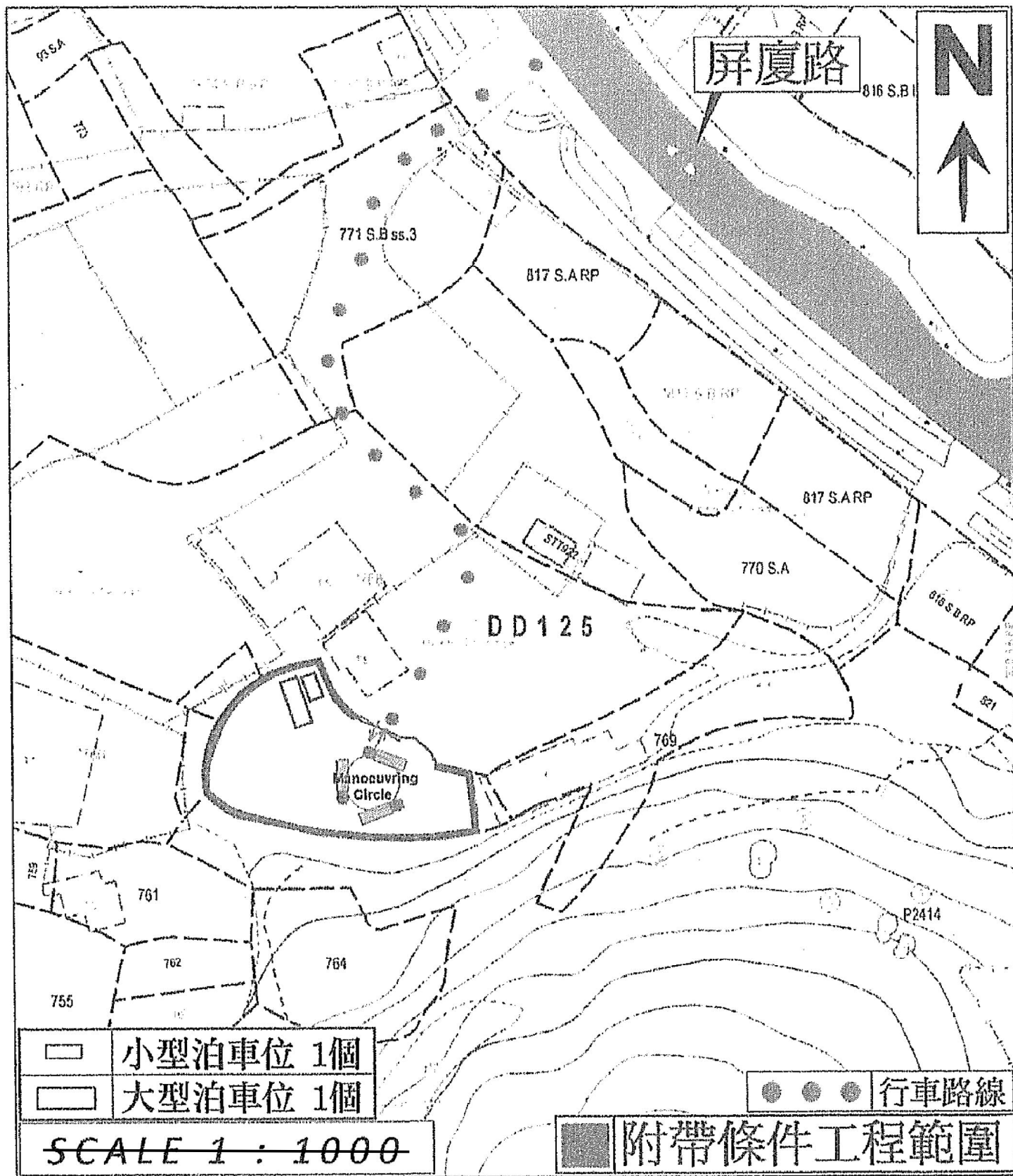


### 場地設計圖

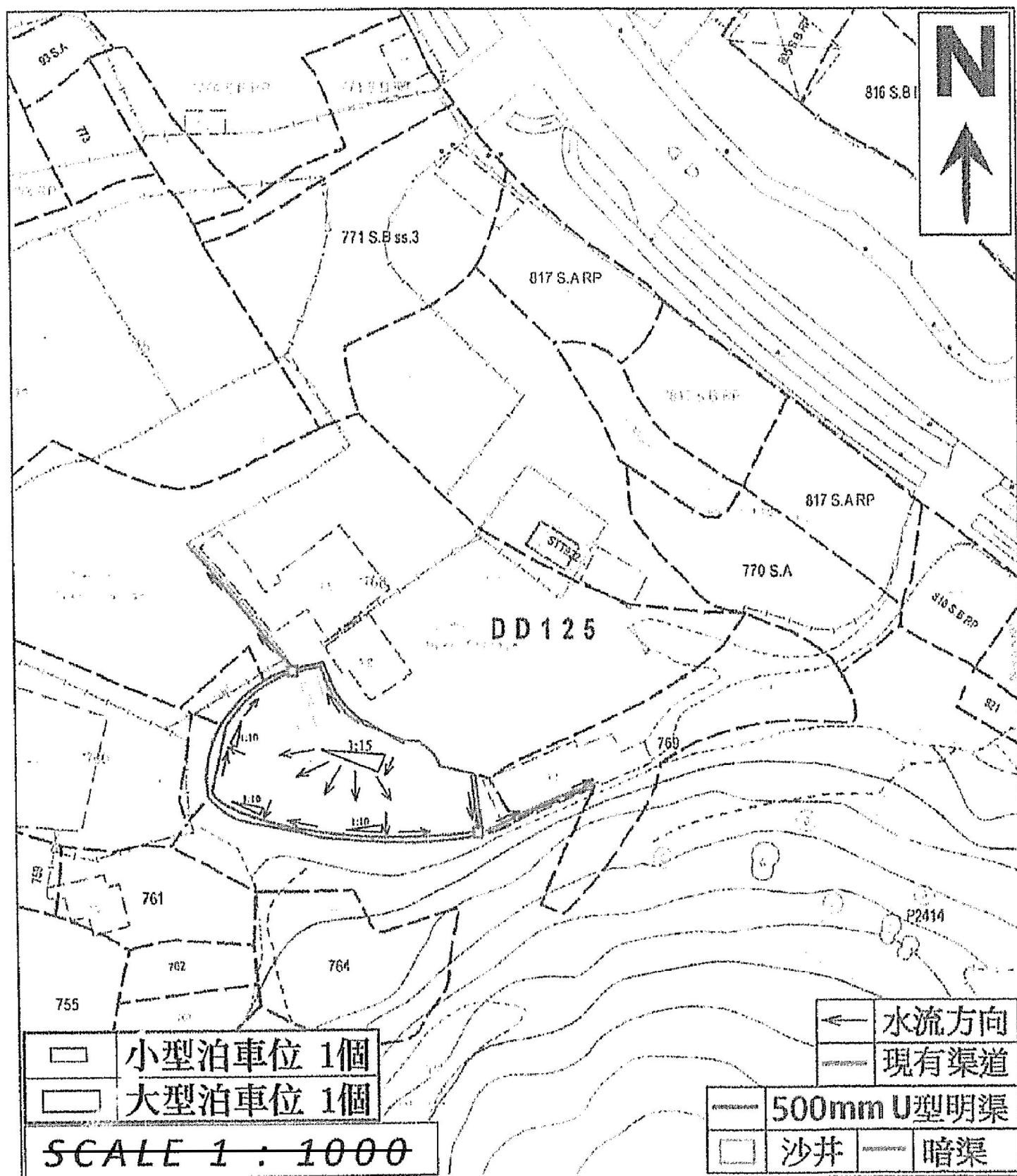


(摘錄自申請人於 26. 1. 2022 呈交的申請書)  
(Extract from Applicant's  
Submission of 26.1.2022)

參考編號  
REFERENCE No.  
A/HSK/360

繪圖 DRAWING  
A-1

# 渠務建議計劃圖

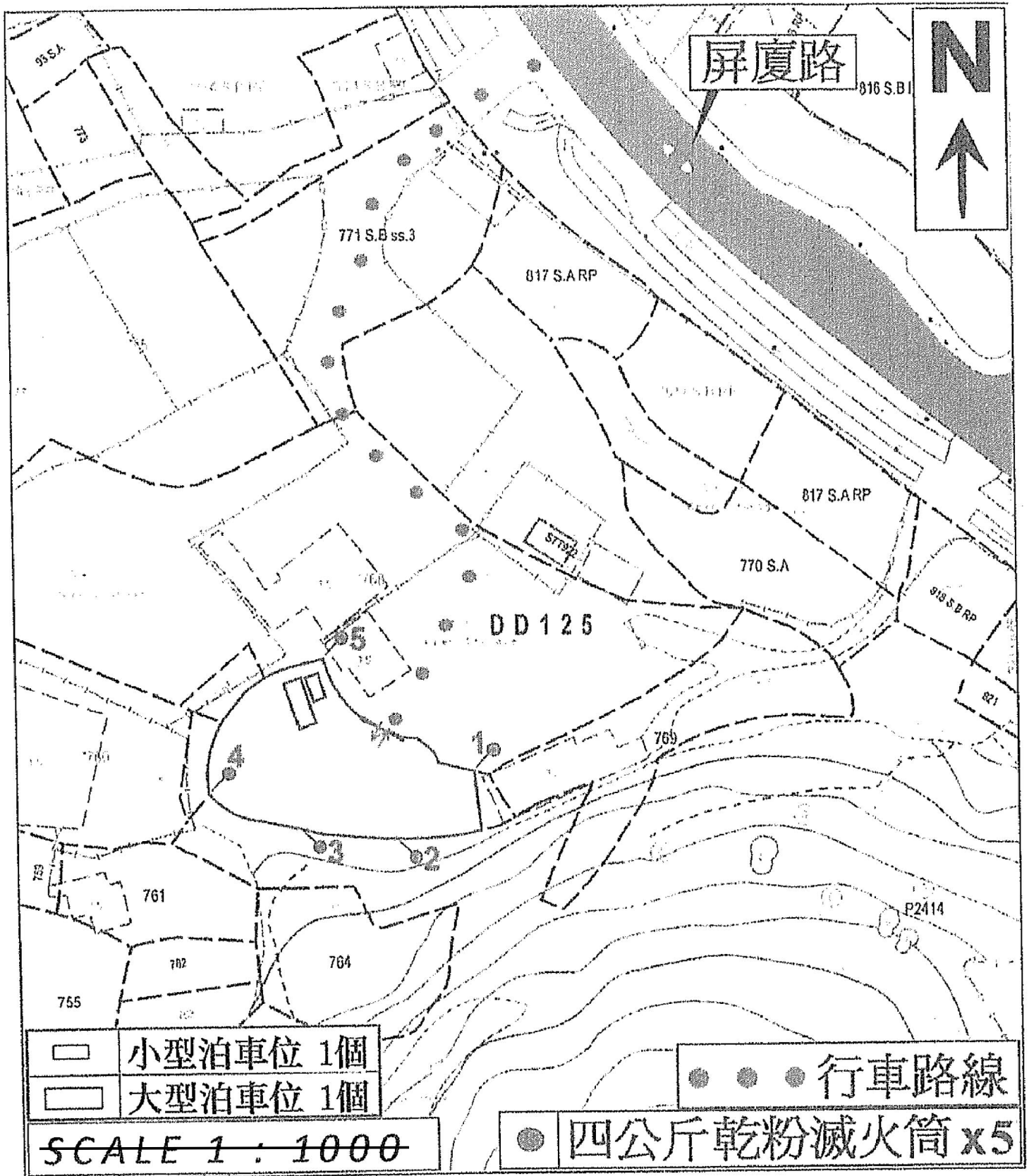


(摘錄自申請人於 26. 1. 2022 呈交的申請書)  
(Extract from Applicant's  
Submission of 26.1.2022)

參考編號  
REFERENCE No.  
A/HSK/360

繪圖 DRAWING  
A-2

# 消防建議計劃圖



(摘錄自申請人於 26. 1. 2022 呈交的申請書)  
(Extract from Applicant's  
Submission of 26.1.2022)

參考編號  
REFERENCE No.  
A/HSK/360

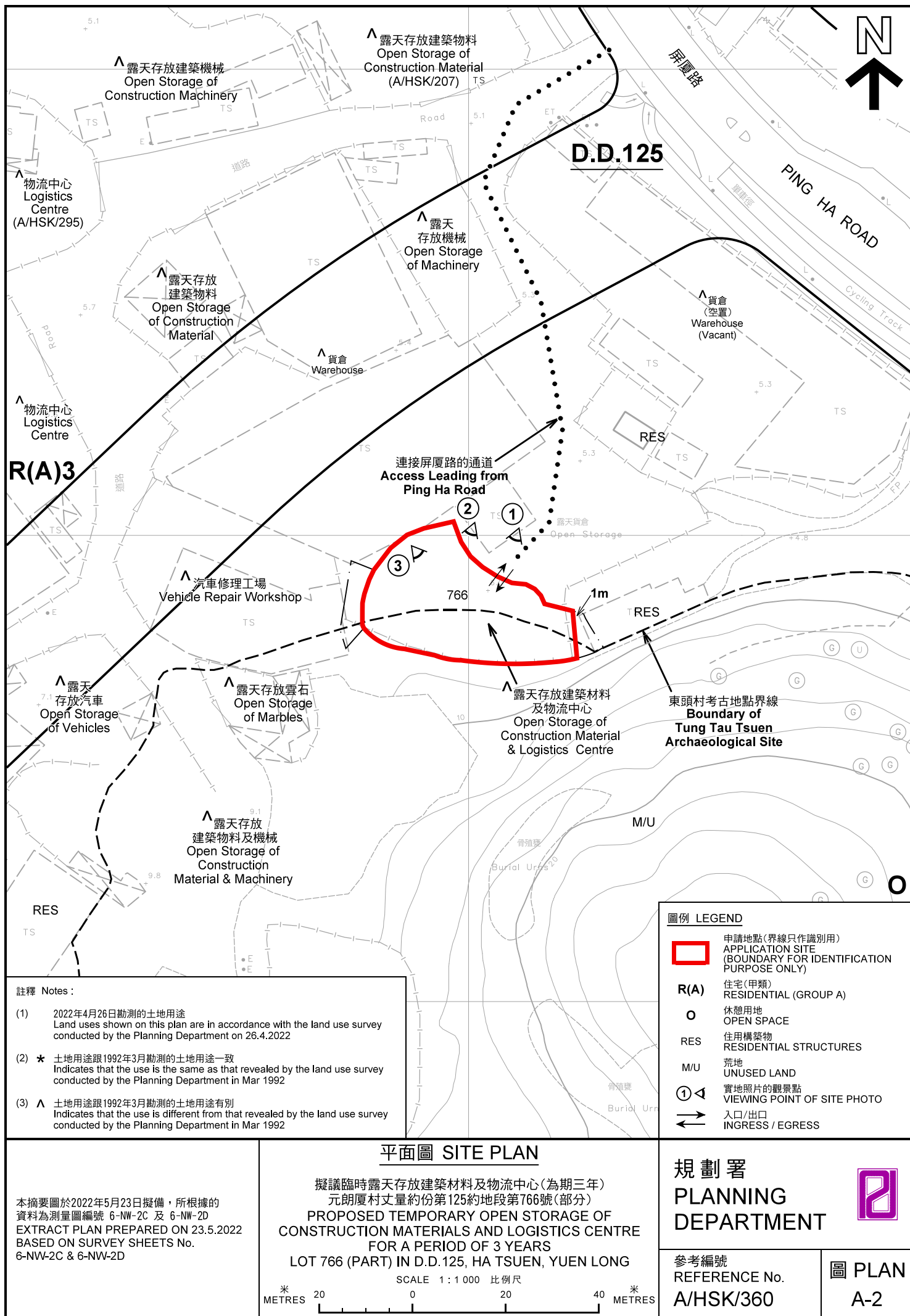
繪圖 DRAWING  
A-3















圖例 LEGEND



申請地點(界線只作識別用)  
APPLICATION SITE  
(BOUNDARY FOR IDENTIFICATION  
PURPOSE ONLY)

本摘要圖於2022年2月25日擬備，所根據的資料為地政總署於2021年7月24日拍得的航攝照片編號 E140430C  
EXTRACT PLAN PREPARED ON 25.2.2022  
BASED ON AERIAL PHOTO No.  
E140430C TAKEN ON 24.7.2021  
BY LANDS DEPARTMENT

航攝照片 AERIAL PHOTO

擬議臨時露天存放建築材料及物流中心(為期三年)  
元朗厦村丈量約份第125約地段第766號(部分)  
PROPOSED TEMPORARY OPEN STORAGE OF  
CONSTRUCTION MATERIALS AND LOGISTICS CENTRE  
FOR A PERIOD OF 3 YEARS  
LOT 766 (PART) IN D.D.125, HA TSUEN, YUEN LONG

規劃署  
PLANNING  
DEPARTMENT



參考編號  
REFERENCE No.  
A/HSK/360

圖 PLAN  
A-3



1



申請地點界線只作識別用 APPLICATION SITE BOUNDARY FOR IDENTIFICATION PURPOSE ONLY

### 實地照片 SITE PHOTOS

本圖於2022年4月29日擬備，所根據的資料為攝於2022年4月26日的實地照片  
PLAN PREPARED ON 29.4.2022  
BASED ON SITE PHOTOS  
TAKEN ON 26.4.2022

擬議臨時露天存放建築材料及物流中心(為期三年)  
元朗厦村丈量約份第125約地段第766號(部分)  
PROPOSED TEMPORARY OPEN STORAGE OF  
CONSTRUCTION MATERIALS AND LOGISTICS CENTRE  
FOR A PERIOD OF 3 YEARS  
LOT 766 (PART) IN D.D.125, HA TSUEN, YUEN LONG

規劃署  
PLANNING  
DEPARTMENT



參考編號  
REFERENCE No.  
A/HSK/360

圖 PLAN  
A-4