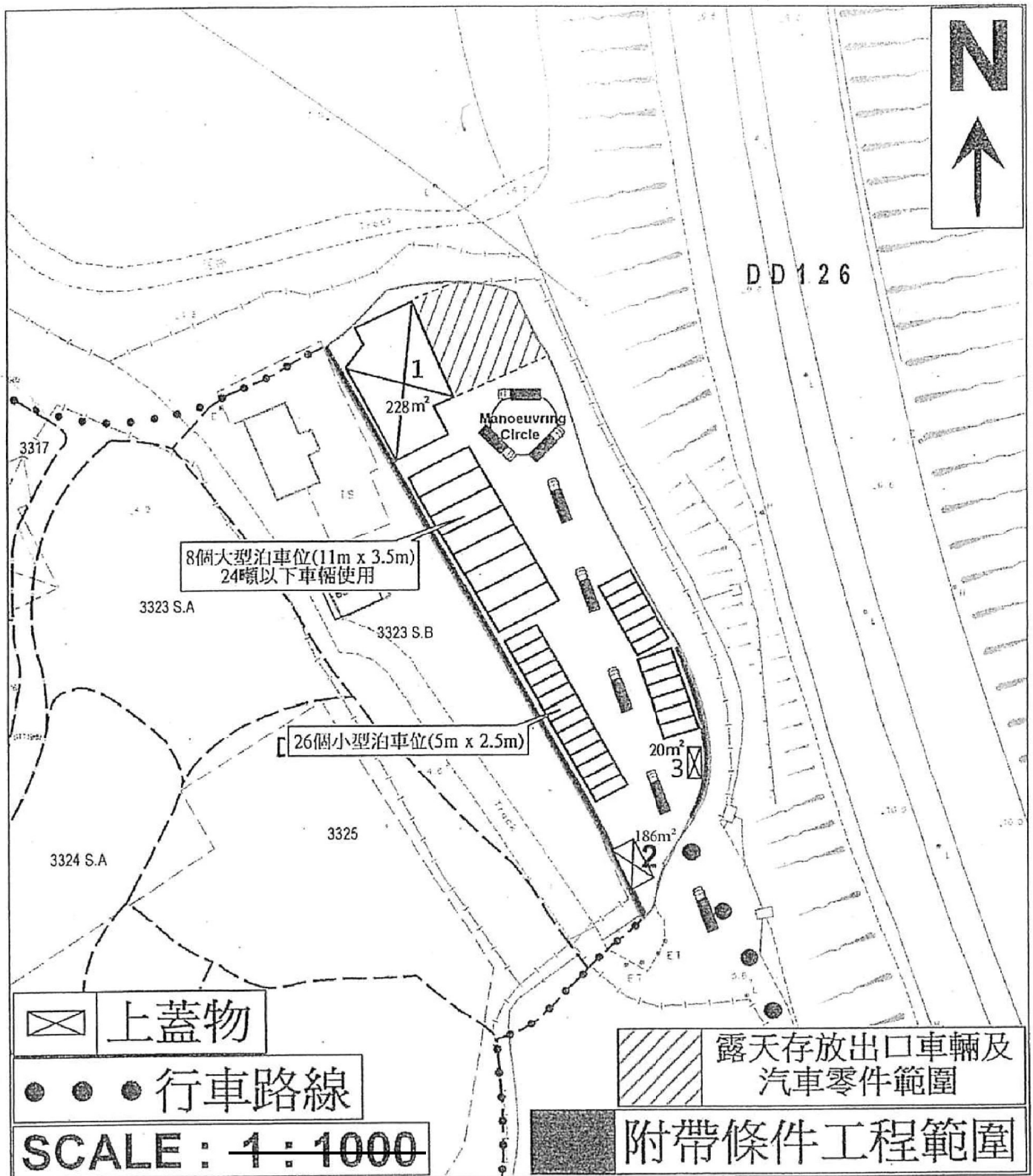


場地設計圖

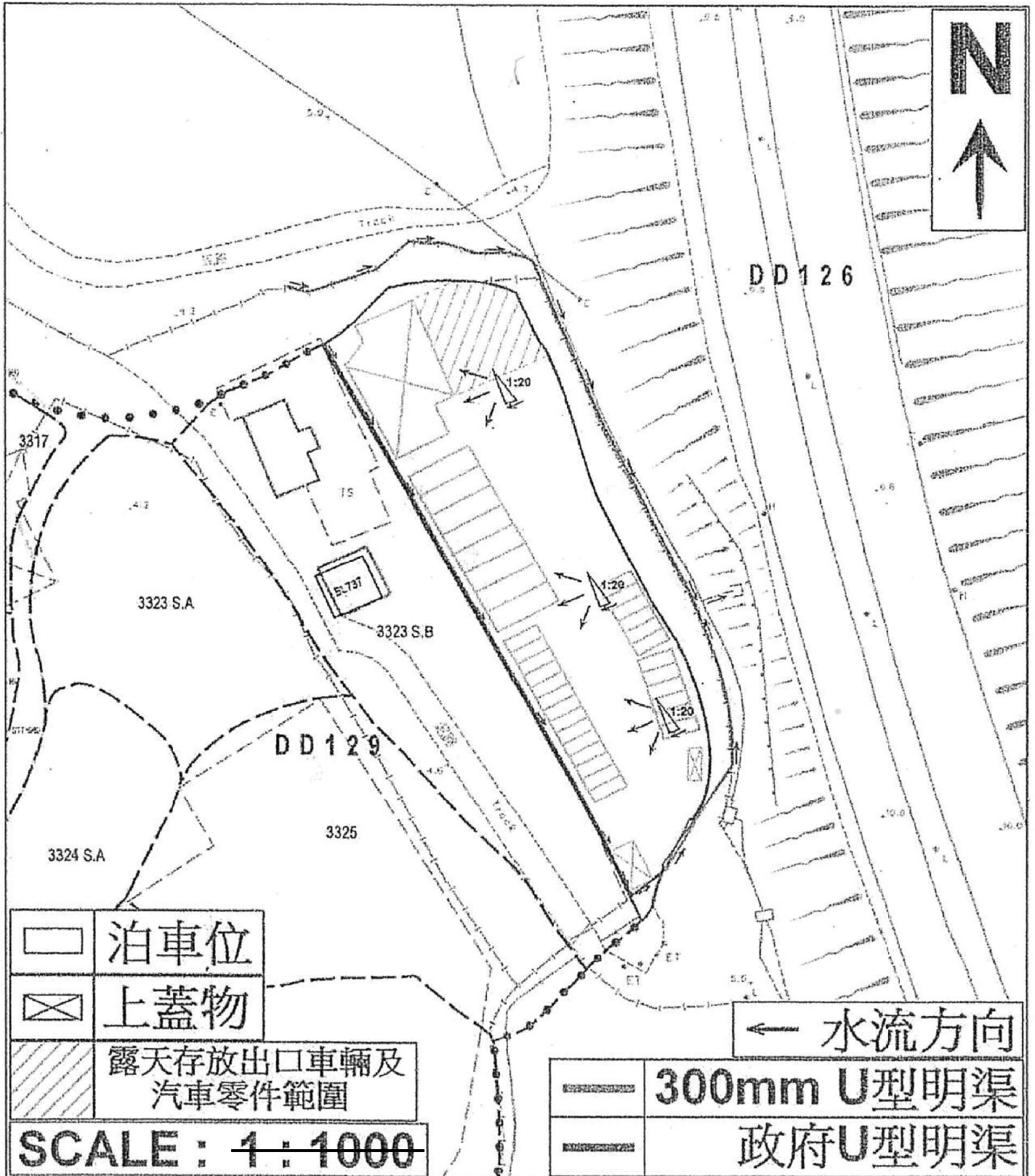


(摘錄自申請人於 9. 2. 2022 呈交的申請書)
(Extract from Applicant's
Submission of 9.2.2022)

參考編號
REFERENCE No.
A/HSK/362

繪圖 DRAWING
A-1

渠務建議計劃圖

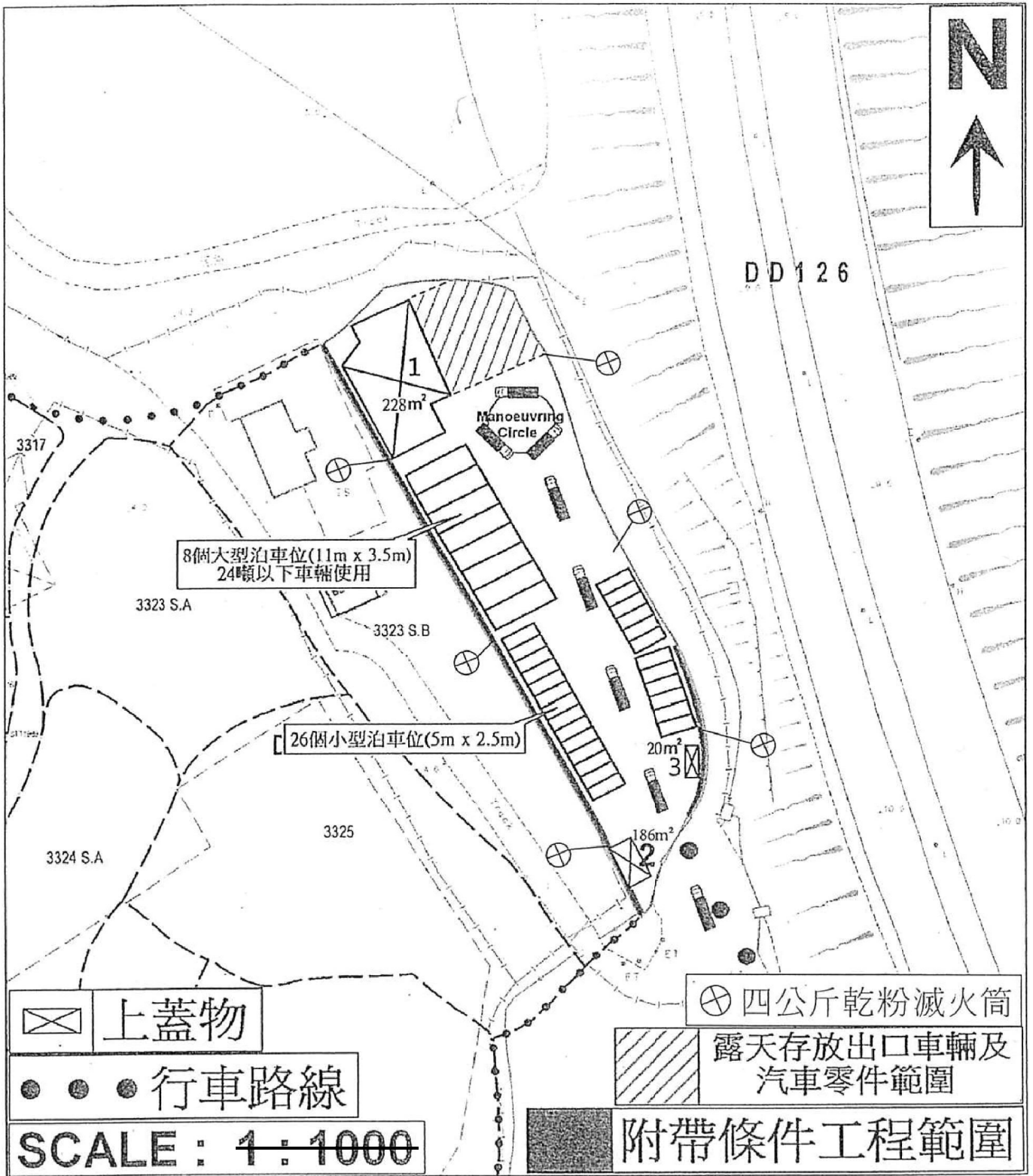


(摘錄自申請人於 9.2.2022 呈交的申請書)
(Extract from Applicant's Submission of 9.2.2022)

參考編號
REFERENCE No.
A/HSK/362

繪圖 DRAWING
A-2

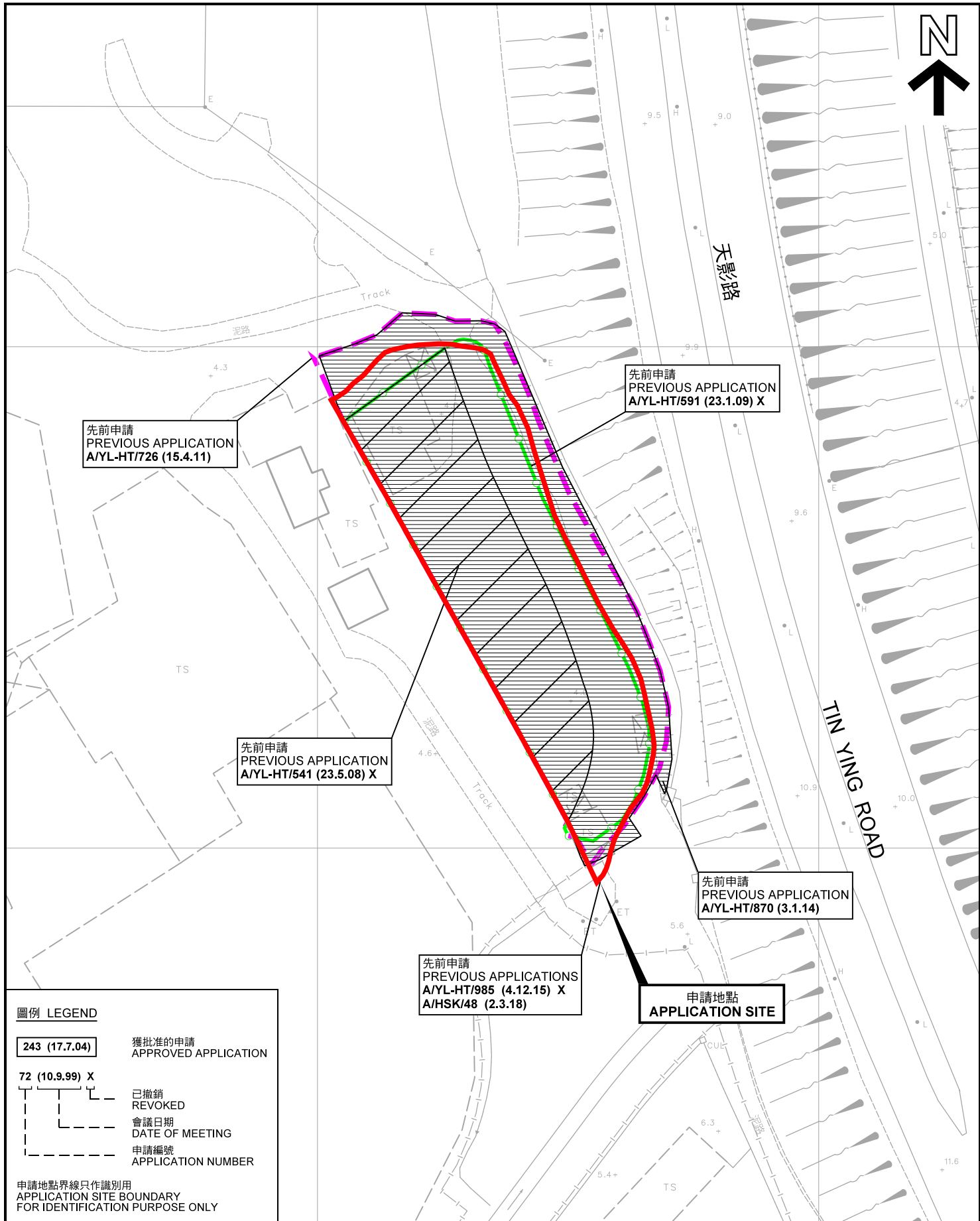
消防建議計劃圖



(摘錄自申請人於 9.2.2022 呈交的申請書)
(Extract from Applicant's Submission of 9.2.2022)

參考編號
REFERENCE No.
A/HSK/362

繪圖 DRAWING
A-3



先前申請圖 PREVIOUS APPLICATIONS PLAN

擬議臨時公眾停車場(私家車及不超過24噸的貨車)及露天存放出口汽車及汽車零件(為期3年)
元朗厦村丈量約份第129約地段第3323號B分段第1小分段
PROPOSED TEMPORARY PUBLIC VEHICLE PARK FOR PRIVATE CAR AND GOODS VEHICLE NOT EXCEEDING 24 TONNES AND OPEN STORAGE OF EXPORT VEHICLE AND VEHICLE PARTS FOR A PERIOD OF 3 YEARS
LOT 3323 S.B ss.1 IN D.D.129, HA TSUEN, YUEN LONG

SCALE 1 : 1 000 比例尺
米 20 0 20 40 米
METRES

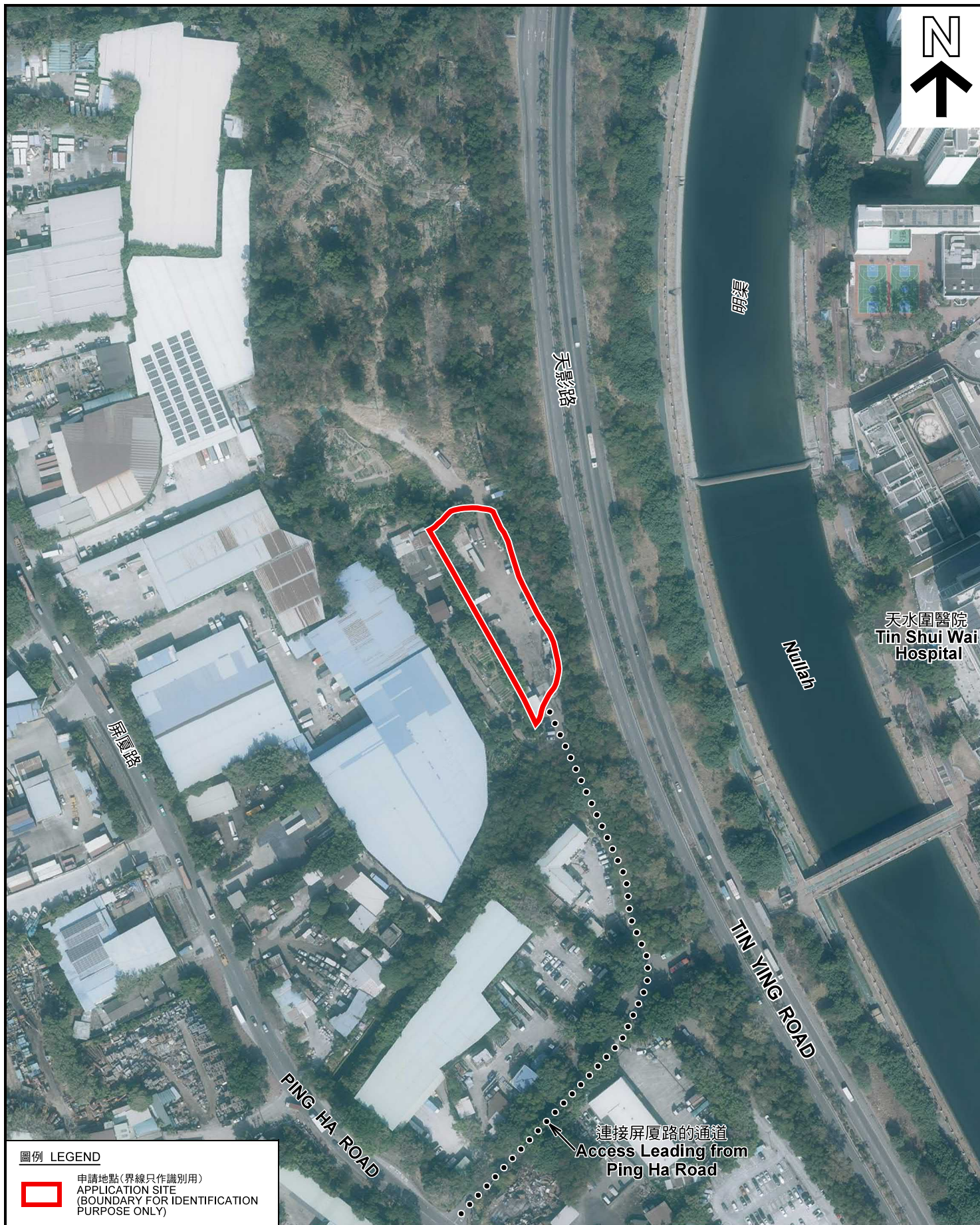
規劃署
PLANNING
DEPARTMENT



參考編號
REFERENCE No.
A/HSK/362

圖 PLAN
A-1b

本摘要圖於2022年5月4日擬備，所根據的資料為測量圖編號 6-NW-2A、2B、2C 及 2D
EXTRACT PLAN PREPARED ON 4.5.2022
BASED ON SURVEY SHEETS No.
6-NW-2A, 2B, 2C & 2D



圖例 LEGEND



申請地點(界線只作識別用)
APPLICATION SITE
(BOUNDARY FOR IDENTIFICATION
PURPOSE ONLY)

本摘要圖於2022年5月4日擬備，所根據
的資料為地政總署於2021年1月15日拍得
的航攝照片編號 E127222C
EXTRACT PLAN PREPARED ON 4.5.2022
E127222C TAKEN ON 15.1.2021
BY LANDS DEPARTMENT

航攝照片 AERIAL PHOTO

擬議臨時公眾停車場(私家車及不超過 24 噸的貨車)及
露天存放出口汽車及汽車零件(為期 3 年)
元朗厦村丈量約份第129約地段第3323號B分段第1小分段
PROPOSED TEMPORARY PUBLIC VEHICLE PARK FOR
PRIVATE CAR AND GOODS VEHICLE NOT EXCEEDING 24 TONNES
AND OPEN STORAGE OF EXPORT VEHICLE AND
VEHICLE PARTS FOR A PERIOD OF 3 YEARS
LOT 3323 S.B ss.1 IN D.D.129, HA TSUEN, YUEN LONG

規劃署
PLANNING
DEPARTMENT



參考編號
REFERENCE No.
A/HSK/362

圖 PLAN
A-3

申請地點
APPLICATION SITE



實地照片 SITE PHOTOS

擬議臨時公眾停車場(私家車及不超過24噸的貨車)及
露天存放出口汽車及汽車零件(為期3年)
元朗厦村丈量約份第129約地段第3323號B分段第1小分段
PROPOSED TEMPORARY PUBLIC VEHICLE PARK FOR
PRIVATE CAR AND GOODS VEHICLE NOT EXCEEDING 24 TONNES
AND OPEN STORAGE OF EXPORT VEHICLE AND
VEHICLE PARTS FOR A PERIOD OF 3 YEARS
LOT 3323 S.B ss.1 IN D.D.129, HA TSUEN, YUEN LONG

規劃署
PLANNING
DEPARTMENT



參考編號
REFERENCE No.
A/HSK/362

圖 PLAN
A-4

本圖於2022年5月4日擬備，所根據的
資料為攝於2022年4月26日的實地照片
PLAN PREPARED ON 4.5.2022
BASED ON SITE PHOTOS
TAKEN ON 26.4.2022