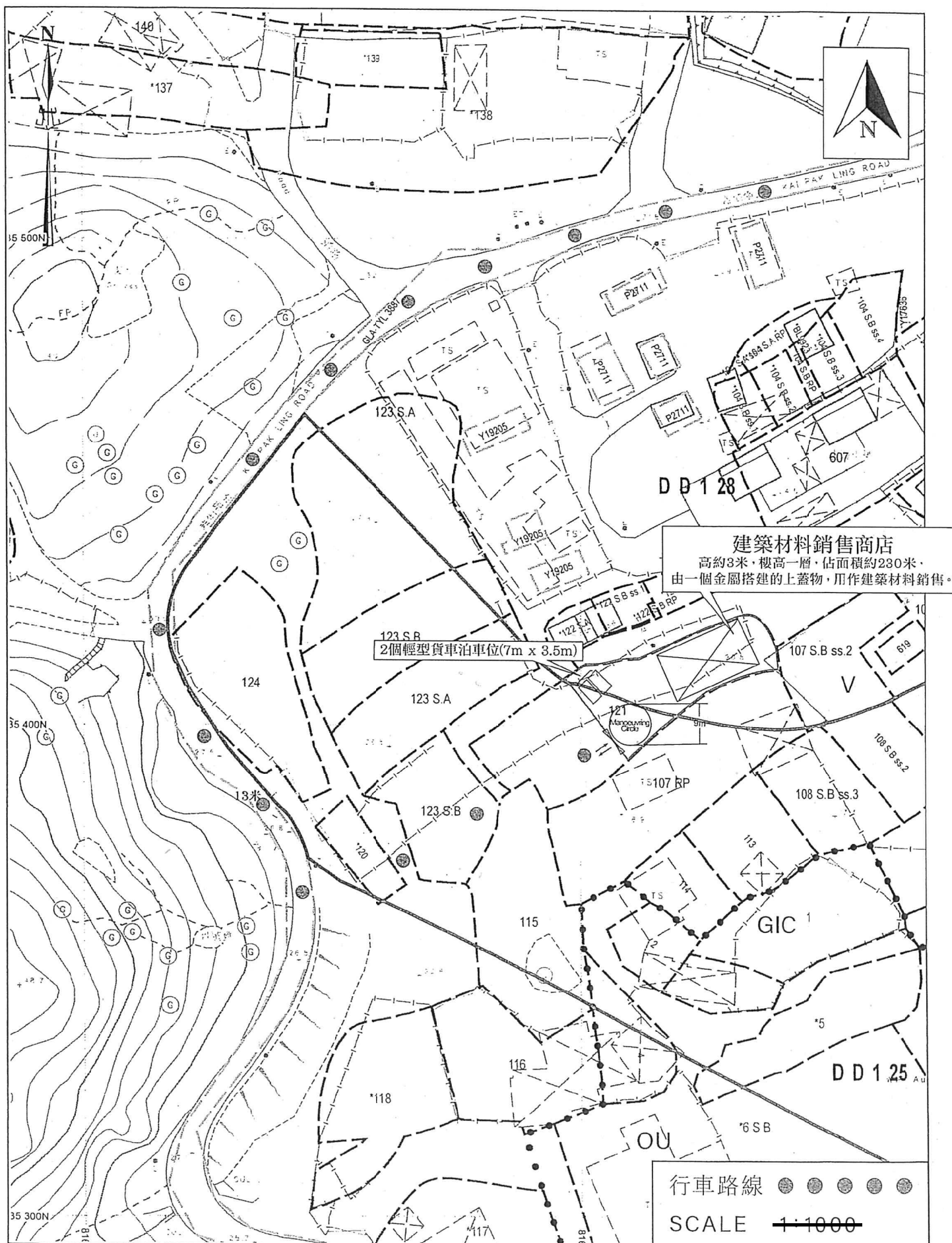


場地設計圖

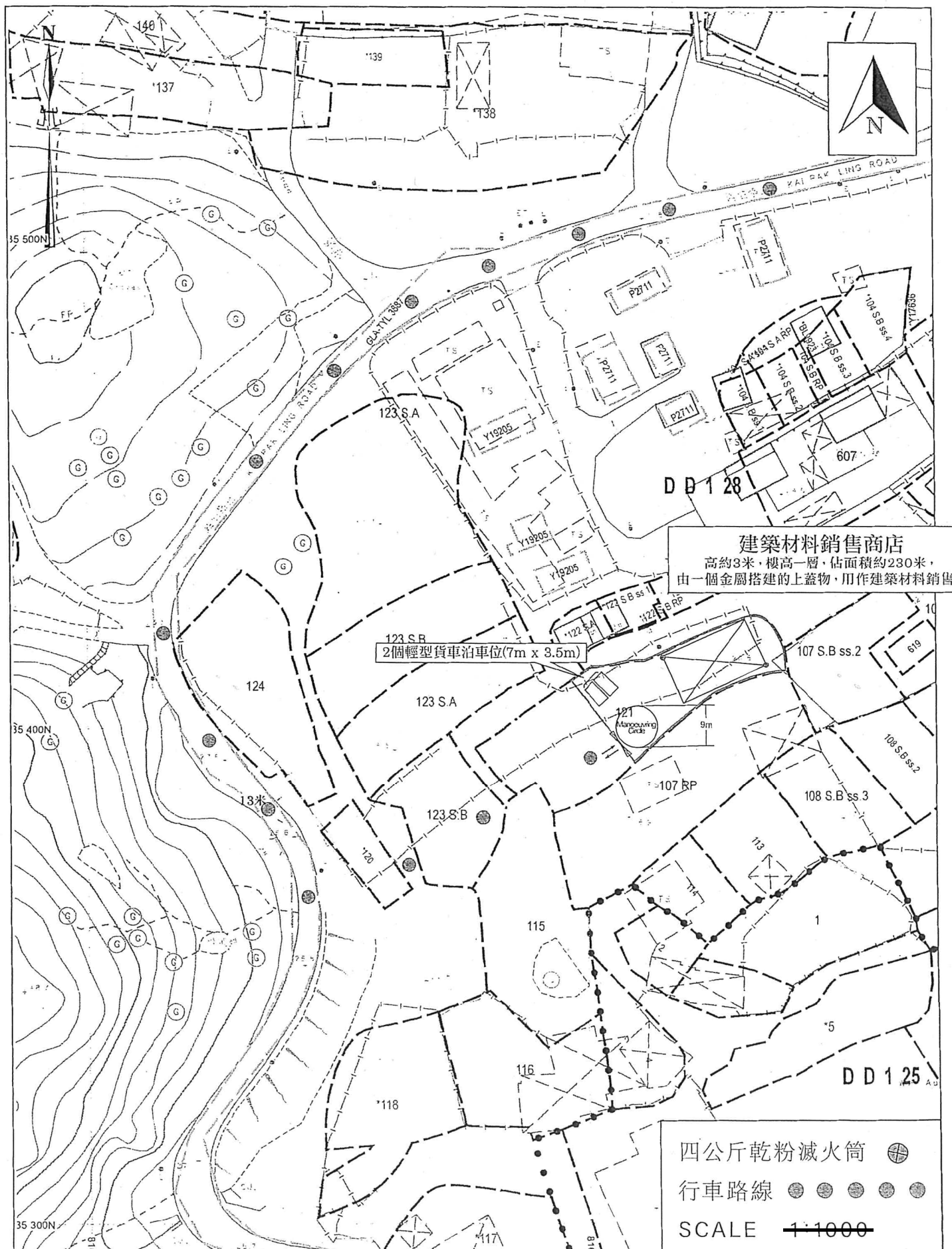


(摘錄自申請人於 26. 4. 2022 呈交的申請書)
(Extract from Applicant's Submission of 26.4.2022)

參考編號
REFERENCE No.
A/HSK/373

繪圖 DRAWING
A-1

消防裝置建議設計圖

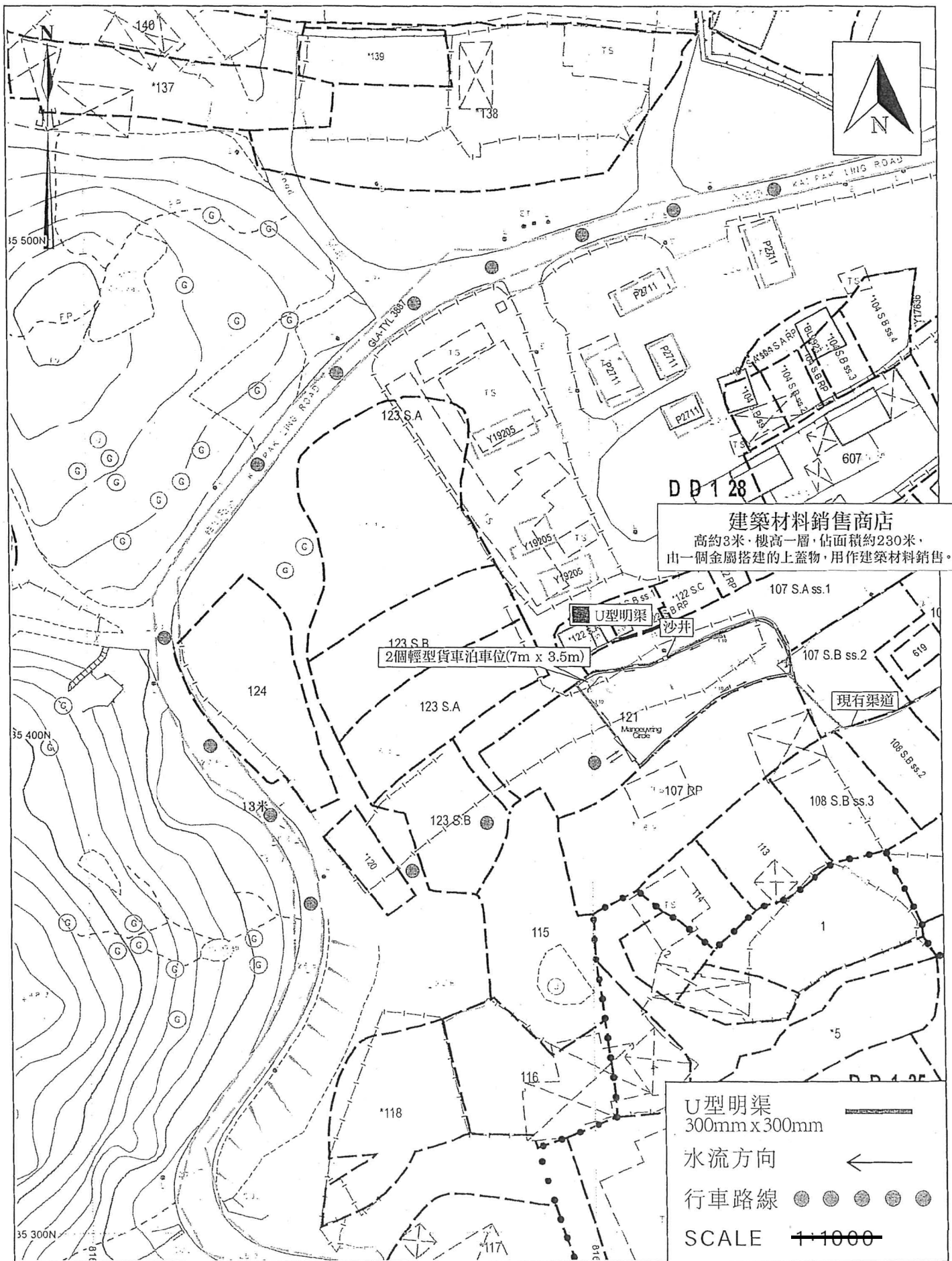


(摘錄自申請人於 26. 4. 2022 呈交的申請書)
 (Extract from Applicant's
 Submission of 26.4.2022)

參考編號
 REFERENCE No.
A/HSK/373

繪圖 **DRAWING**
A-2

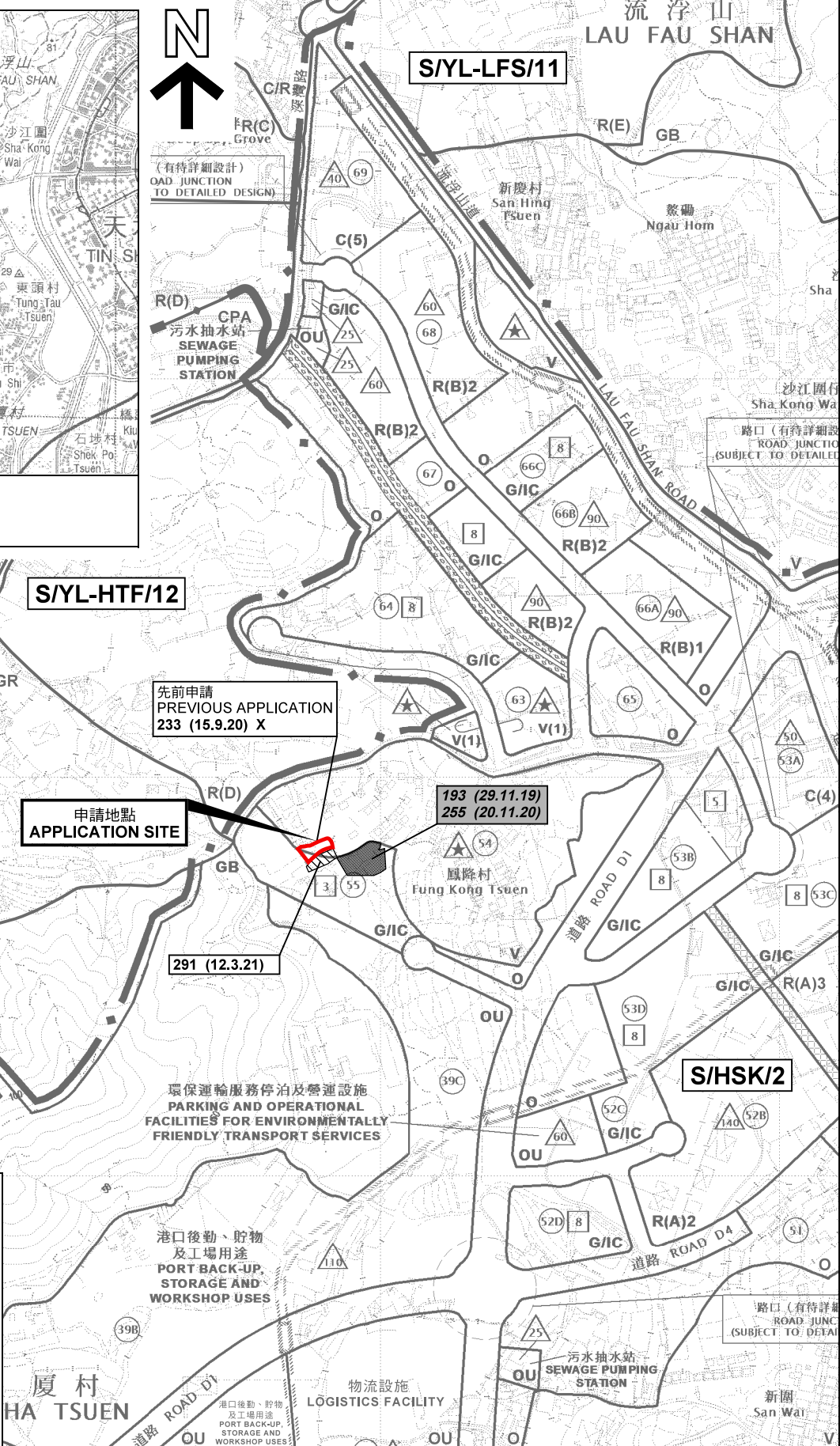
渠務建議設計圖



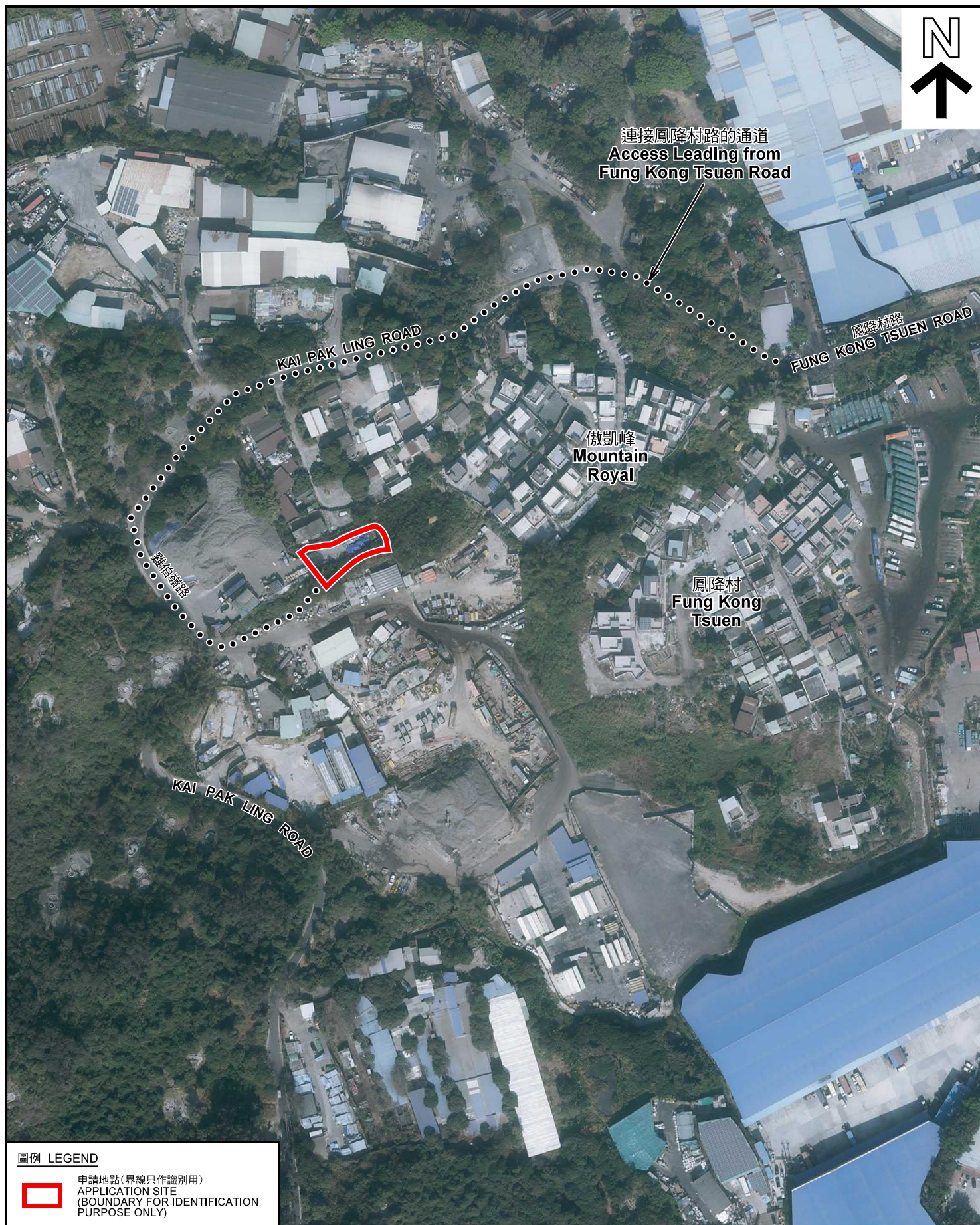
(摘錄自申請人於 26.4.2022 呈交的申請書)
(Extract from Applicant's
Submission of 26.4.2022)

參考編號
REFERENCE No.
A/HSK/373

繪圖 DRAWING
A-3



<p>規劃署 PLANNING DEPARTMENT</p>	
<p>參考編號 REFERENCE No. A/HSK/373</p>	<p>圖 PLAN A-1</p>



航攝照片 AERIAL PHOTO

擬議臨時商店及服務行業(建築材料銷售)(為期3年)
新界元朗厦村丈量約份第128約地段第121號(部分)
PROPOSED TEMPORARY SHOP AND SERVICES
(SELLING OF CONSTRUCTION MATERIALS)
FOR A PERIOD OF 3 YEARS
LOT 121 (PART) IN D.D.128,
HA TSUEN, YUEN LONG, NEW TERRITORIES

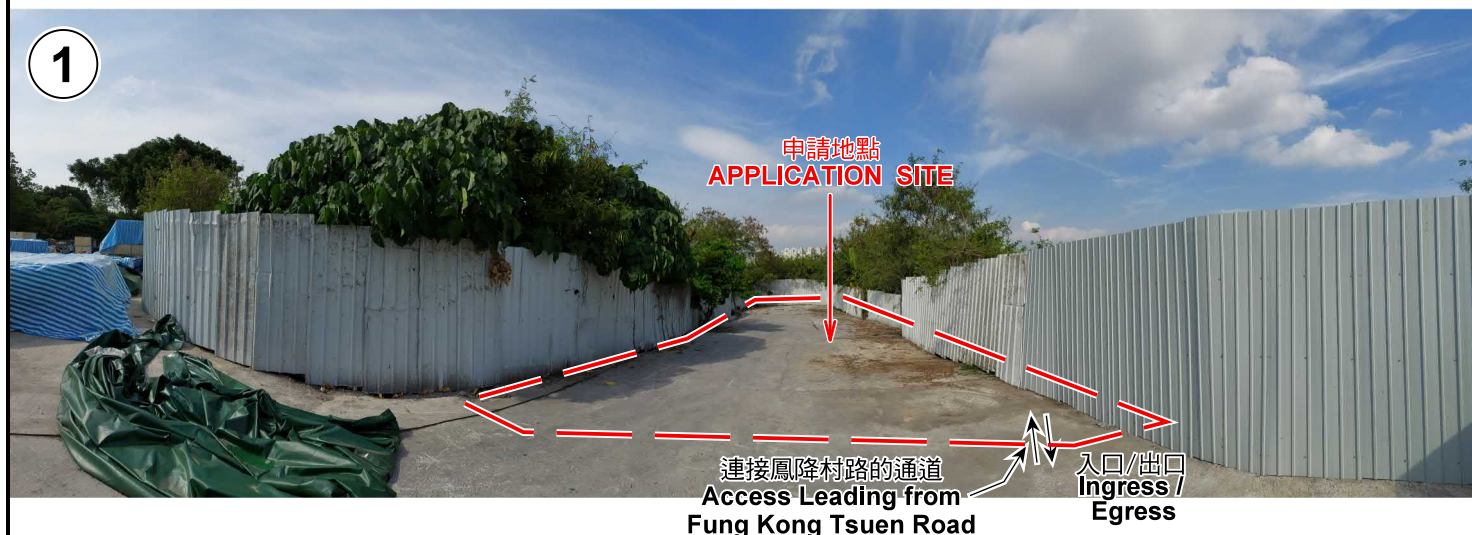
規劃署
PLANNING
DEPARTMENT



參考編號
REFERENCE No.
A/HSK/373

圖 PLAN
A-3

本摘要圖於2022年5月19日擬備，所根據的資料為地政總署於2021年1月15日拍得的航攝照片編號 E127217C
EXTRACT PLAN PREPARED ON 19.5.2022
BASED ON AERIAL PHOTO No.
E127217C TAKEN ON 15.1.2021
BY LANDS DEPARTMENT



申請地點界線只作識別用 APPLICATION SITE BOUNDARY FOR IDENTIFICATION PURPOSE ONLY

實地照片 SITE PHOTOS

擬議臨時商店及服務行業(建築材料銷售)(為期3年)
新界元朗厦村丈量約份第128約地段第121號(部分)
PROPOSED TEMPORARY SHOP AND SERVICES
(SELLING OF CONSTRUCTION MATERIALS)
FOR A PERIOD OF 3 YEARS
LOT 121 (PART) IN D.D.128,
HA TSUEN, YUEN LONG, NEW TERRITORIES

規劃署
PLANNING
DEPARTMENT



參考編號
REFERENCE No.
A/HSK/373

圖 PLAN
A-4

本圖於2022年5月19日擬備，所根據的資料為攝於2022年5月6日的實地照片
PLAN PREPARED ON 19.5.2022
BASED ON SITE PHOTOS TAKEN ON 6.5.2022