

Legend :

- Vehicle access & path (Private Cars Only)
(Dimension : 4m(W)) * Separated the pedestrians and vehicle path with shackle.
- Car Parking Spaces
(Dimension : 5m(L) x 2.5m(W) = 12.5 sq.m x 3 spaces (Private Cars)

PROJECT 項目名稱 :

Proposed Temporary Private Club with ancillary office for a Period of 3 Years at Lots 1149(Part) in DD125, Yuen Long, N.T

DRAWING TITLE 圖目 :

Layout Plan

SCALE 比例 :

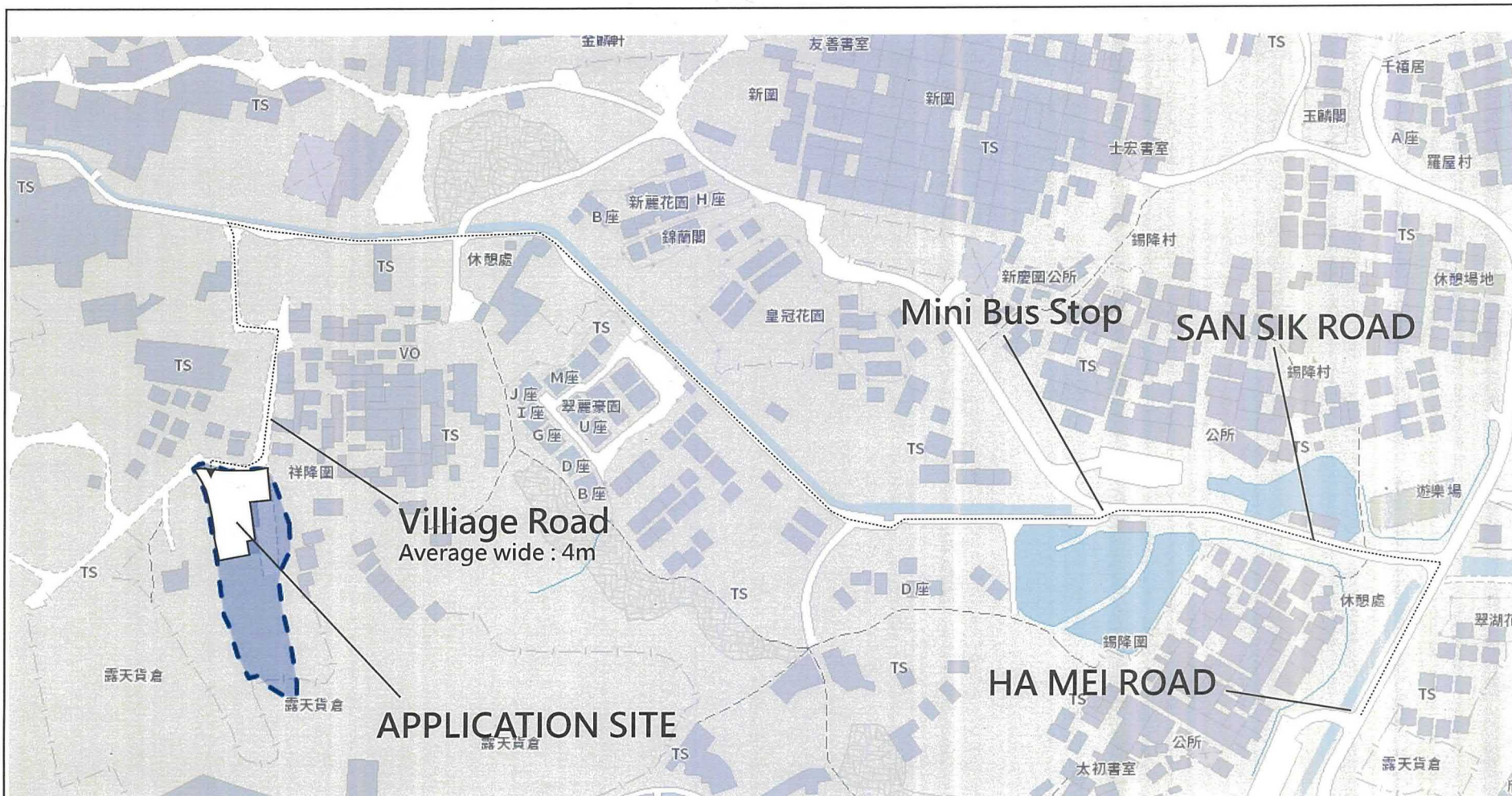
±1000

DRAWING NO 圖號 :

Figure 2

REMARKS 備註 :

N/A



Legend :

— — — → Vehicular access arrangement

PROJECT 項目名稱 :
Proposed Temporary Private Club for a
Period of 3 Years at Lots 1149(Part) in
DD125, Yuen Long, N.T

DRAWING TITLE 圖目 :
Vehicular access arrangement

SCALE 比例 :
~~1:1000~~

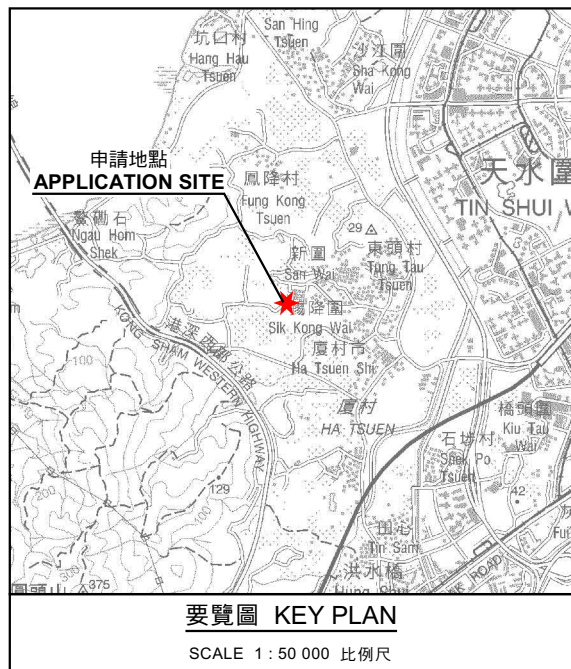
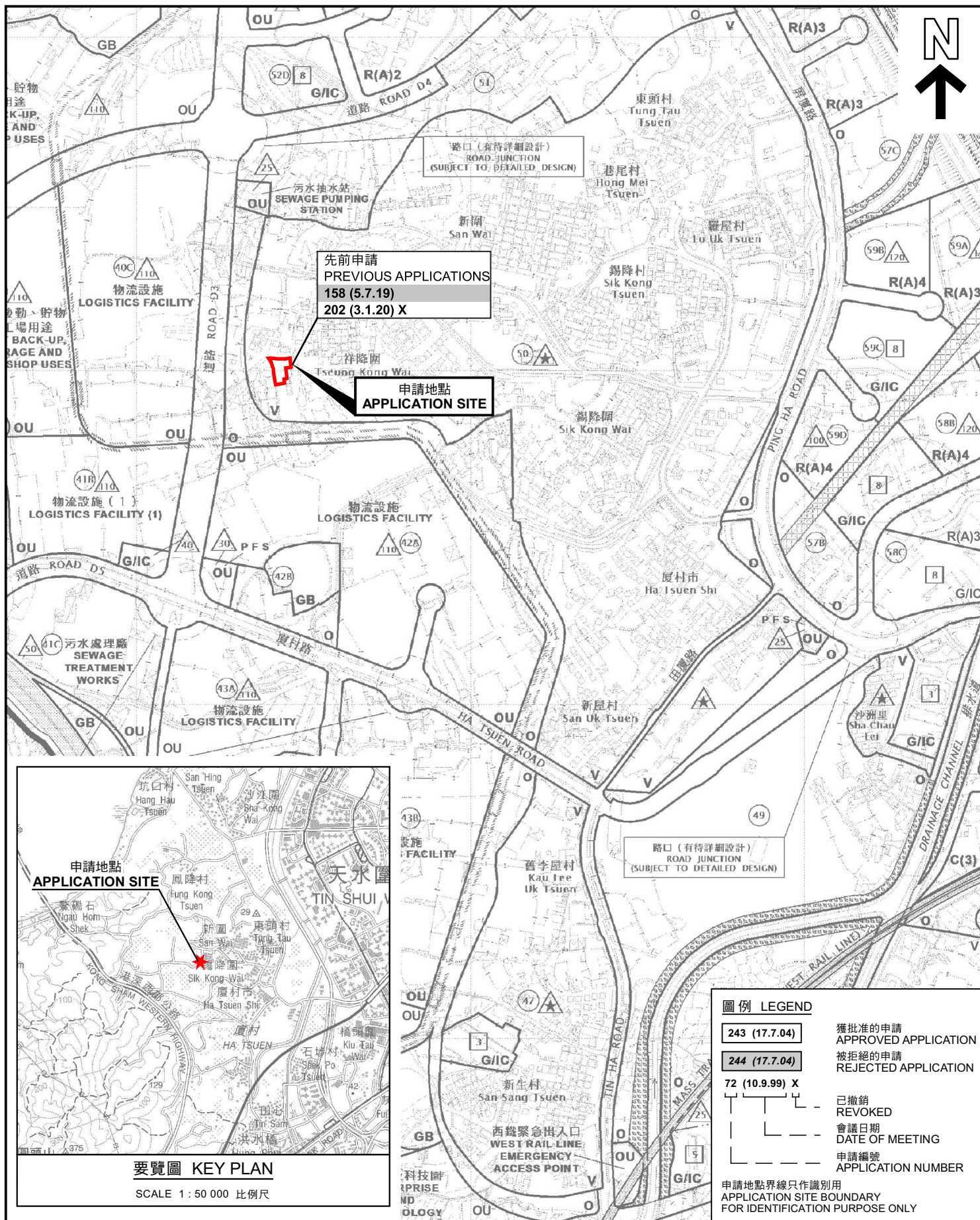
DRAWING NO 圖號 :
Figure B

REMARKS 備註 :
N/A

(摘錄自申請人於 7.9.2022 呈交的補充資料)
(Extract from Applicant's Supplementary
Information Submitted on 7.9.2022)

參考編號
REFERENCE No.
A/HSK/409

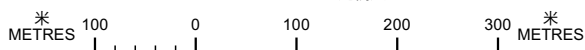
繪圖 DRAWING
A-3



位置圖 LOCATION PLAN

擬議臨時私人會所連附屬辦公室(為期3年)
元朗丈量約份第125約地段第1149號(部分)
PROPOSED TEMPORARY PRIVATE CLUB
WITH ANCILLARY OFFICE FOR A PERIOD OF 3 YEARS
LOT 1149 (PART) IN D.D.125, YUEN LONG

SCALE 1 : 7 500 比例尺



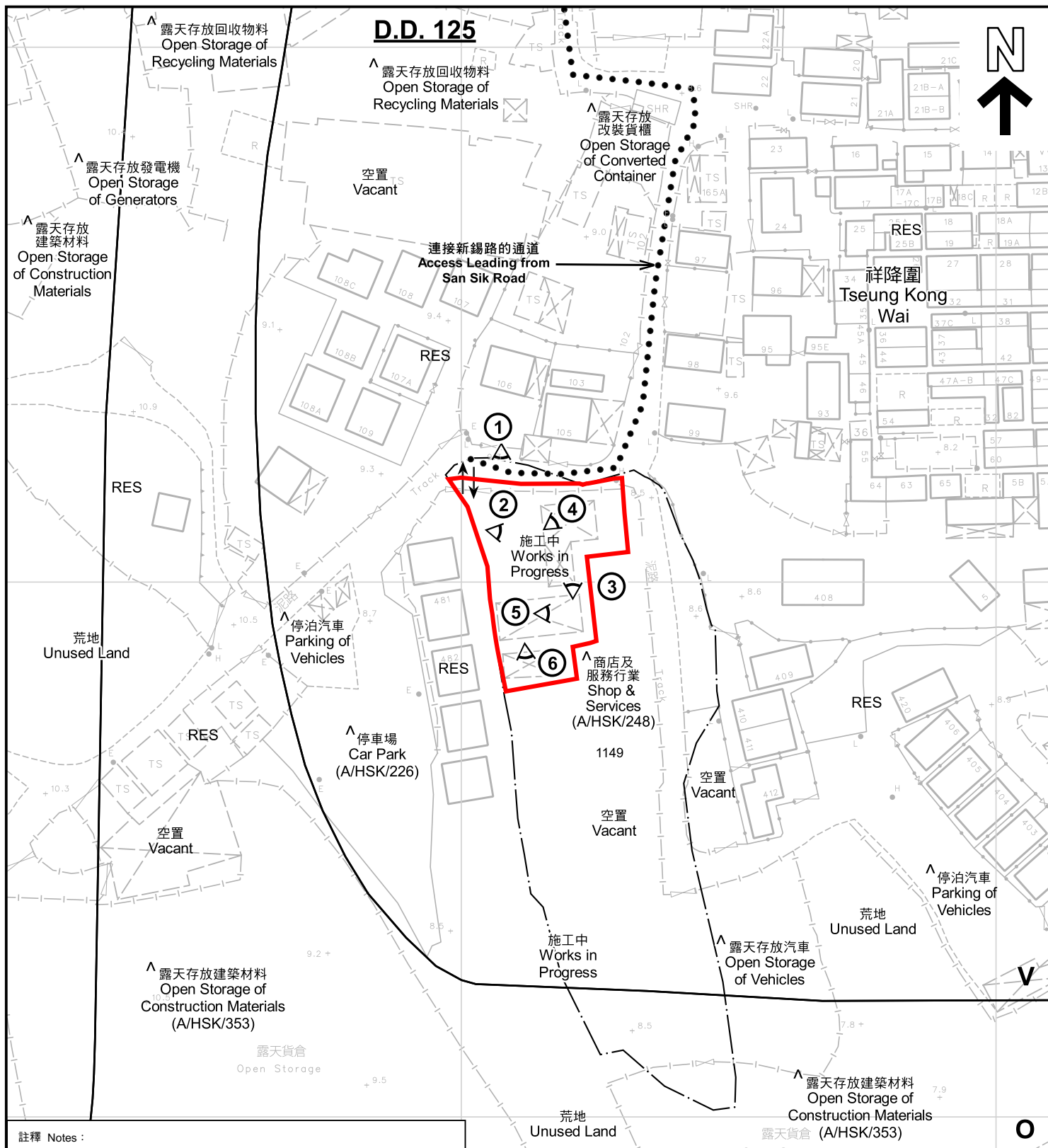
規劃署
PLANNING
DEPARTMENT



參考編號
REFERENCE No.
A/HSK/409

圖 PLAN
A-1

本摘要圖於2022年9月23日擬備，
所根據的資料為於2018年10月16日
核准的分區計劃大綱圖編號 S/HSK/2
EXTRACT PLAN PREPARED ON 23.9.2022
BASED ON OUTLINE ZONING PLAN No.
S/HSK/2 APPROVED ON 16.10.2018



註釋 Notes:

- (1) 2022年9月9日勘測的土地用途
Land uses shown on this plan are in accordance with the land use survey conducted by the Planning Department on 9.9.2022
- (2) ★ 土地用途跟1992年3月勘測的土地用途一致
Indicates that the use is the same as that revealed by the land use survey conducted by the Planning Department in Mar 1992
- (3) ▲ 土地用途跟1992年3月勘測的土地用途有別
Indicates that the use is different from that revealed by the land use survey conducted by the Planning Department in Mar 1992

圖例 LEGEND

- | | |
|---|--|
| 申請地點 (界線只作識別用)
APPLICATION SITE (BOUNDARY FOR IDENTIFICATION PURPOSE ONLY) | RES 住用構築物
RESIDENTIAL STRUCTURES |
| V 鄉村式發展
VILLAGE TYPE DEVELOPMENT | ①◁ 實地照片的觀景點
VIEWING POINT OF SITE PHOTO |
| O 休憩用地
OPEN SPACE | ↔ 入口/出口
INGRESS / EGRESS |

平面圖 SITE PLAN

擬議臨時私人會所連附屬辦公室 (為期3年)
元朗丈量約份第125約地段第1149號 (部分)
PROPOSED TEMPORARY PRIVATE CLUB
WITH ANCILLARY OFFICE FOR A PERIOD OF 3 YEARS
LOT 1149 (PART) IN D.D.125, YUEN LONG

本摘要圖於2022年10月20日擬備，所根據的資料為測量圖編號 6-NW-7A
EXTRACT PLAN PREPARED ON 20.10.2022
BASED ON SURVEY SHEET No. 6-NW-7A

SCALE 1:1 000 比例尺
METRES 20 0 20 40 METRES

規劃署
PLANNING
DEPARTMENT



參考編號
REFERENCE No.
A/HSK/409

圖 PLAN
A-2



圖例 LEGEND



申請地點(界線只作識別用)
APPLICATION SITE
(BOUNDARY FOR IDENTIFICATION
PURPOSE ONLY)

本摘要圖於2022年9月23日擬備，所根據
的資料為地政總署於2021年12月29日拍得
的航攝照片編號 E144454C
EXTRACT PLAN PREPARED ON 23.9.2022
BASED ON AERIAL PHOTO No.
E1444454C TAKEN ON 29.12.2021 BY
LANDS DEPARTMENT

航攝照片 AERIAL PHOTO

擬議臨時私人會所連附屬辦公室(為期3年)
元朗丈量約份第125約地段第1149號(部分)
PROPOSED TEMPORARY PRIVATE CLUB
WITH ANCILLARY OFFICE FOR A PERIOD OF 3 YEARS
LOT 1149 (PART) IN D.D.125, YUEN LONG


規劃署
PLANNING
DEPARTMENT



參考編號
REFERENCE No.
A/HSK/409

圖 PLAN
A-3

申請地點
APPLICATION SITE



實地照片 SITE PHOTOS

擬議臨時私人會所連附屬辦公室(為期3年)
元朗丈量約份第125約地段第1149號(部分)
PROPOSED TEMPORARY PRIVATE CLUB
WITH ANCILLARY OFFICE FOR A PERIOD OF 3 YEARS
LOT 1149 (PART) IN D.D. 125, YUEN LONG

規 劃 署
PLANNING
DEPARTMENT



參考編號
REFERENCE No.
A/HSK/409

圖 PLAN
A-4a

本圖於2022年9月23日擬備，所根據的
資料為攝於2022年9月9日的實地照片
PLAN PREPARED ON 23.9.2022
BASED ON SITE PHOTOS
TAKEN ON 9.9.2022



實地照片 SITE PHOTOS

擬議臨時私人會所連附屬辦公室(為期3年)
元朗丈量約份第125約地段第1149號(部分)
PROPOSED TEMPORARY PRIVATE CLUB
WITH ANCILLARY OFFICE FOR A PERIOD OF 3 YEARS
LOT 1149 (PART) IN D.D.125, YUEN LONG

規 劃 署
PLANNING
DEPARTMENT



參考編號
REFERENCE No.
A/HSK/409

圖 PLAN
A-4b

本圖於2022年9月23日擬備，所根據的
資料為攝於2022年9月9日的實地照片
PLAN PREPARED ON 23.9.2022
BASED ON SITE PHOTOS
TAKEN ON 9.9.2022