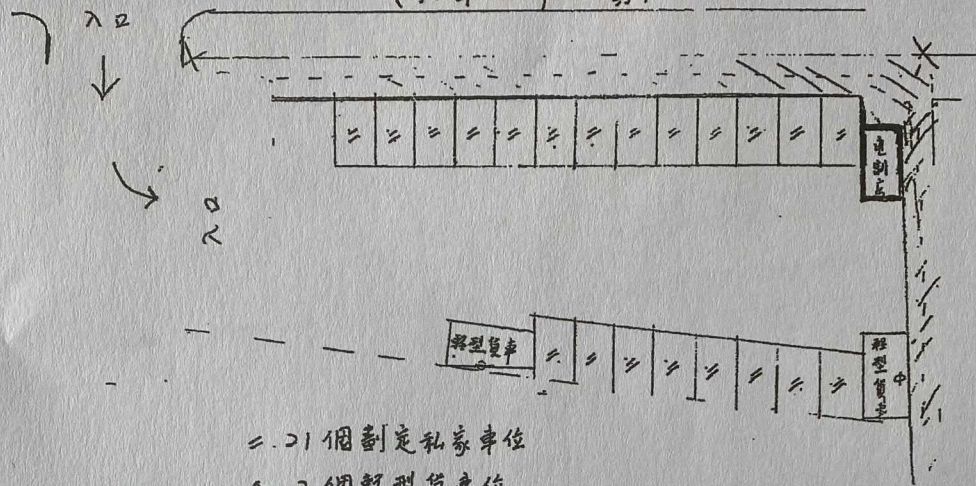


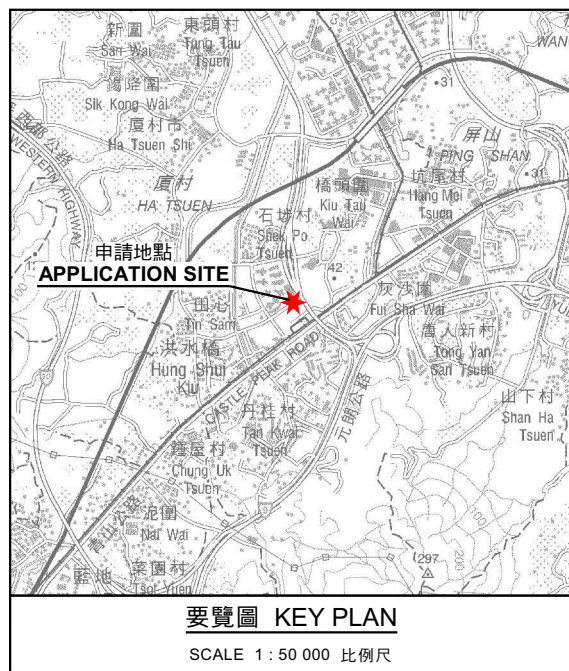
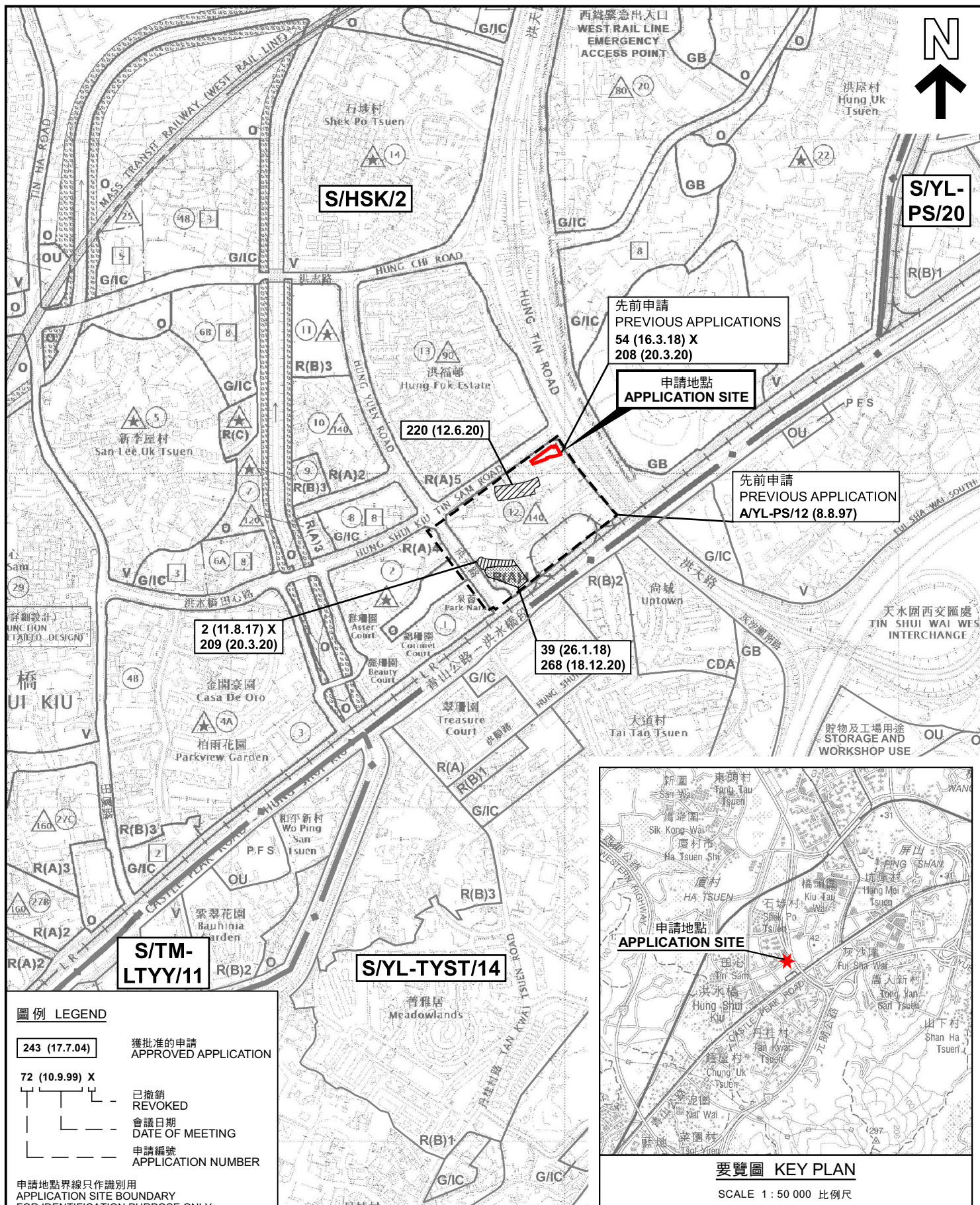
洪和橋田心路

(泊車位平面圖)

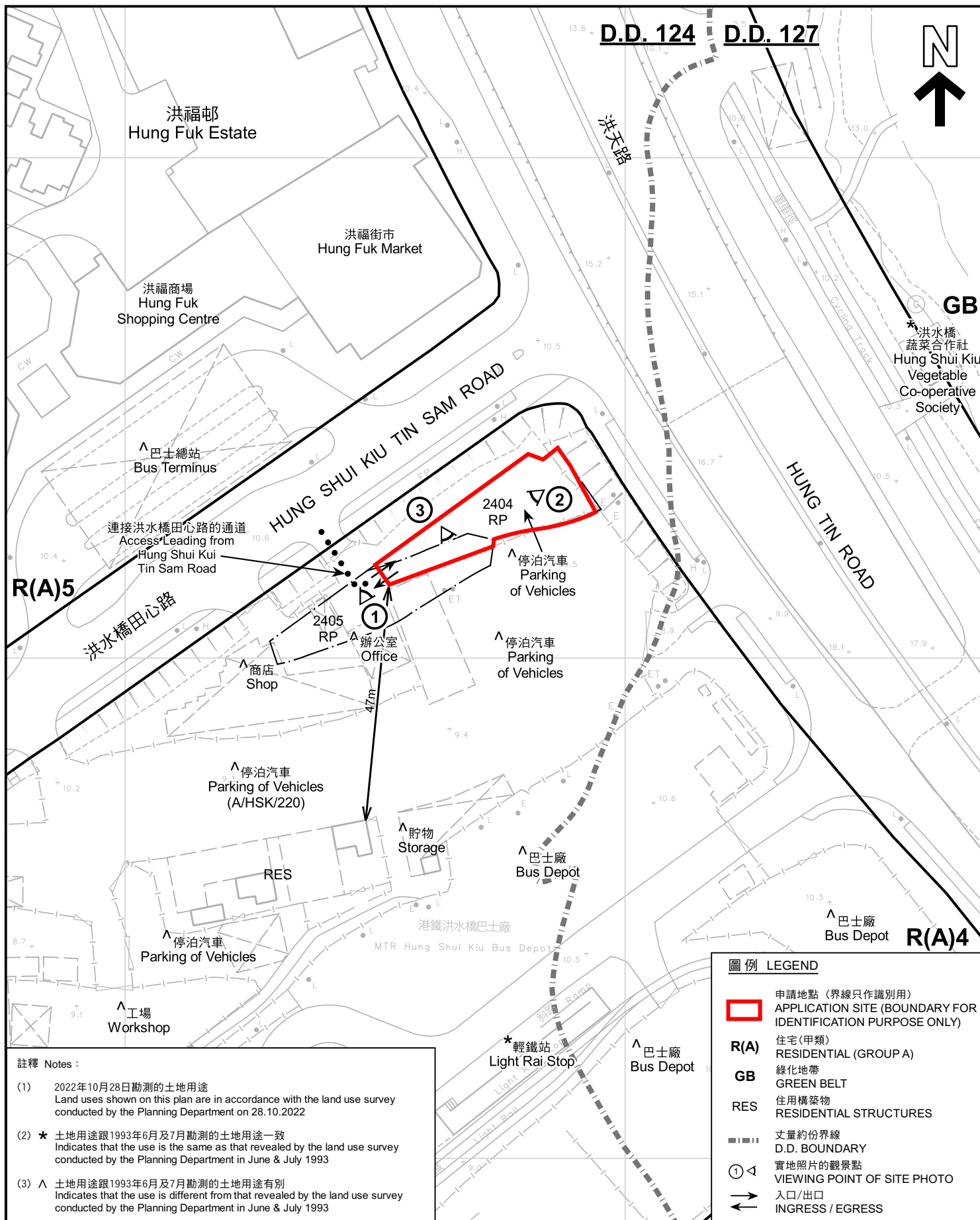


21個劃定私家車位

2個輕型貨車位



本摘要圖於2022年11月9日擬備，  
所根據的資料為於2018年10月16日  
核准的分區計劃大綱圖編號 S/HSK/2  
EXTRACT PLAN PREPARED ON 9.11.2022  
BASED ON OUTLINE ZONING PLAN No.  
S/HSK/2 APPROVED ON 16.10.2018



### 平面圖 SITE PLAN

臨時公眾停車場(私家車及輕型貨車)的規劃許可續期(為期3年)  
新界元朗洪水橋田心路丈量約份第124約  
地段第2404號餘段(部分)及第2405號餘段(部分)  
RENEWAL OF PLANNING APPROVAL FOR TEMPORARY PUBLIC VEHICLE PARK  
(PRIVATE CARS AND LIGHT GOODS VEHICLES) FOR A PERIOD OF 3 YEARS  
LOTS 2404 RP (PART) AND 2405 RP (PART)  
IN D.D. 124, TIN SAM ROAD, HUNG SHUI KIU, YUEN LONG

SCALE 1:1 000 比例尺

米 METRES 20 0 20 40 米 METRES


規劃署  
PLANNING  
DEPARTMENT



參考編號  
REFERENCE No.  
A/HSK/419

圖 PLAN  
A-2

本摘要圖於2022年11月9日擬備，所根據的資料為測量圖編號 6-NW-12B, 12D, 13A 及 13C  
EXTRACT PLAN PREPARED ON 9.11.2022  
BASED ON SURVEY SHEETS No. 6-NW-12B, 12D, 13A & 13C



圖例 LEGEND



申請地點(界線只作識別用)  
APPLICATION SITE  
(BOUNDARY FOR IDENTIFICATION  
PURPOSE ONLY)

航攝照片 AERIAL PHOTO

臨時公眾停車場(私家車及輕型貨車)的規劃許可續期(為期3年)  
新界元朗洪水橋田心路丈量約份第124約

地段第2404號餘段(部分)及第2405號餘段(部分)  
RENEWAL OF PLANNING APPROVAL FOR TEMPORARY PUBLIC VEHICLE PARK  
(PRIVATE CARS AND LIGHT GOODS VEHICLES) FOR A PERIOD OF 3 YEARS  
LOTS 2404 RP (PART) AND 2405 RP (PART)  
IN D.D. 124, TIN SAM ROAD, HUNG SHUI KIU, YUEN LONG


規劃署  
PLANNING  
DEPARTMENT



參考編號  
REFERENCE No.  
A/HSK/419

圖 PLAN  
A-3

本摘要圖於2022年11月3日擬備，所根據  
的資料為地政總署於2022年2月14日拍得  
的航攝照片編號 E148520C  
EXTRACT PLAN PREPARED ON 3.11.2022  
BASED ON AERIAL PHOTO No.  
E148520C TAKEN ON 14.2.2022 BY  
LANDS DEPARTMENT



申請地點界線只作識別用 APPLICATION SITE BOUNDARY FOR IDENTIFICATION PURPOSE ONLY

### 實地照片 SITE PHOTOS

臨時公眾停車場(私家車及輕型貨車)的規劃許可續期(為期3年)  
 新界元朗洪水橋田心路丈量約份第124約  
 地段第2404號餘段(部分)及第2405號餘段(部分)  
 RENEWAL OF PLANNING APPROVAL FOR TEMPORARY PUBLIC VEHICLE PARK  
 (PRIVATE CARS AND LIGHT GOODS VEHICLES) FOR A PERIOD OF 3 YEARS  
 LOTS 2404 RP (PART) AND 2405 RP (PART)  
 IN D.D. 124, TIN SAM ROAD, HUNG SHUI KIU, YUEN LONG

規劃署  
 PLANNING  
 DEPARTMENT



參考編號  
 REFERENCE No.  
 A/HSK/419

圖 PLAN  
 A-4

本圖於2022年11月3日擬備，所根據的  
 資料為攝於2022年10月28日的實地照片  
 PLAN PREPARED ON 3.11.2022  
 BASED ON SITE PHOTOS  
 TAKEN ON 28.10.2022